

沖縄水源情報

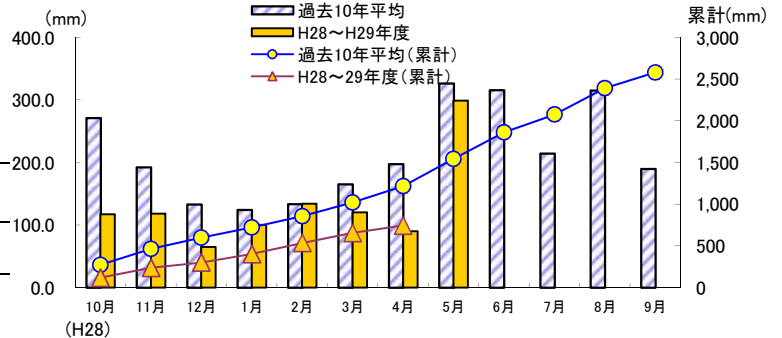
日々の最新情報

平成29年 5月 18日
 沖縄渇水対策連絡協議会資料
 問合せ先 → 098-866-1908

1. 降雨の状況

(5月 17日 0:00~24:00)

- 北部(国管理9ダム流域雨量) 2mm
- 中部(倉敷ダム流域雨量) 3mm
- 南部(那覇雨量) 7mm



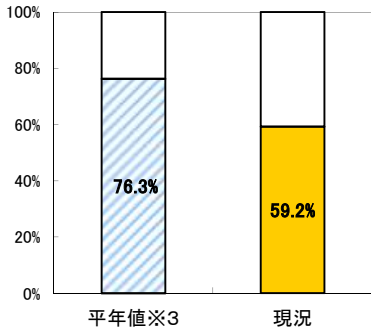
月毎の降雨量(国管理9ダム流域)

2. ダムの状況

(5月 18日 0時現在)

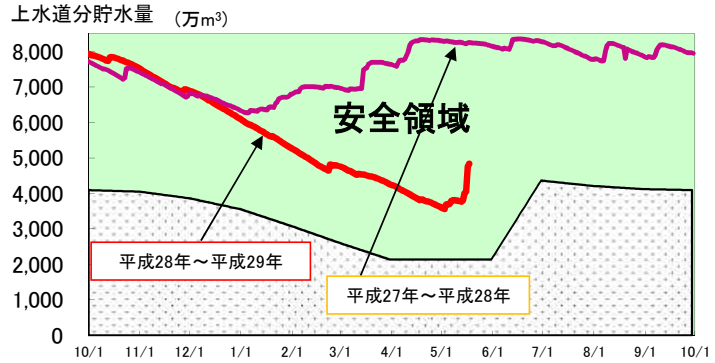
国管理9ダム貯水率※1

前日比 1.0%
 平年比 -17.1%



渇水指標

(国管理9ダム及び県管理ダム(倉敷ダム)の
 上水道分貯水量で示す参考値)※2



- ※1 国管理9ダム貯水率、貯水量には、農業用水、工業用水等が含まれている。そのため渇水の指標は上水道分の貯水量で評価している。
- ※2 渇水指標が安全領域を外れても直ちに給水制限を行うものではない。また、上水道分は国管理9ダムと倉敷ダムのうち水道用水として使用できる値を示している。(H27.7.31分より倉敷ダムを追加)
- ※3 過去10年間の国管理ダム貯水率の平均値

○各ダムの貯水状況

	貯水量(万m ³)	貯水率	上水道分貯水量(万m ³)
国管理9ダム	6,235	59.2 %	4,633
県管理1ダム(倉敷ダム)	348	59.0 %	210
企業局管理1ダム(山城ダム)	93	78.0 %	93
11ダム合計	6,676	59.4 %	4,935

3. 上水道の日需要量

(5月 17日)

41.8 万m³/日

日需要量(取水量)の内訳	日需要量(取水量)	構成比率	前日比
国管理9ダム	30.2	72.4 %	+ 1.30
県管理1ダム	1.6	3.7 %	+ 0.49
企業局管理1ダム	0.0	0.0 %	0.00
河川取水	7.4	17.7 %	+ 1.65
地下水取水	1.4	3.4 %	- 0.80
海淡水施設取水	1.2	2.8 %	- 0.03
取水量 計	41.8	100.0 %	+ 2.61