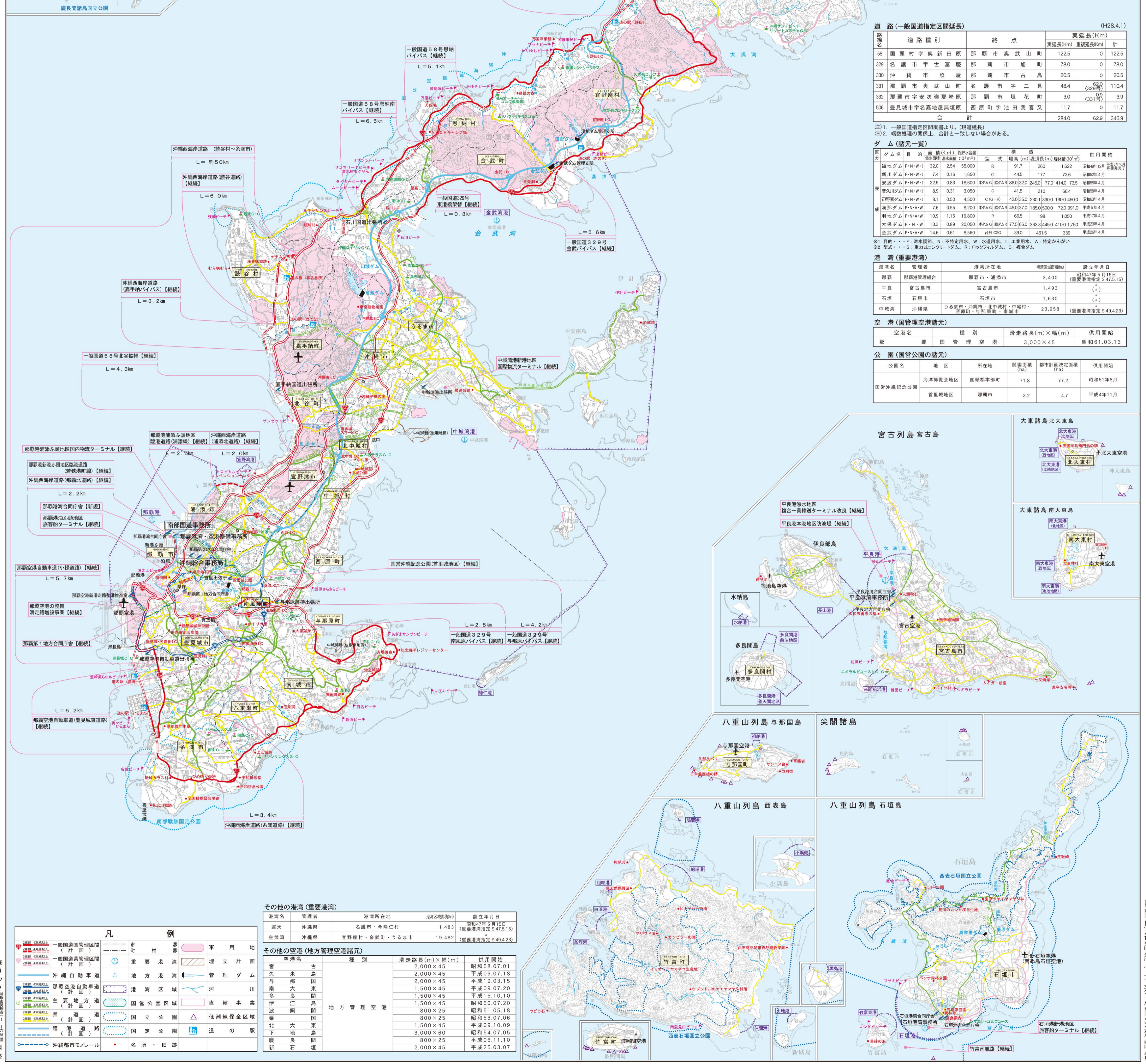
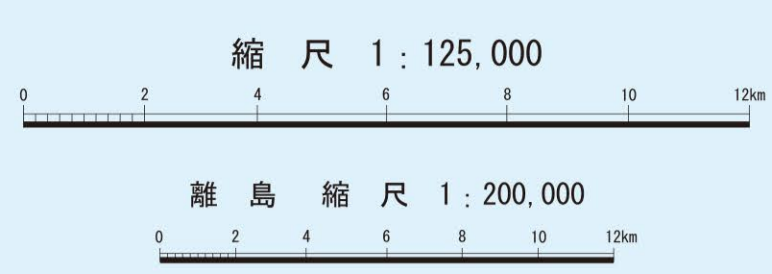
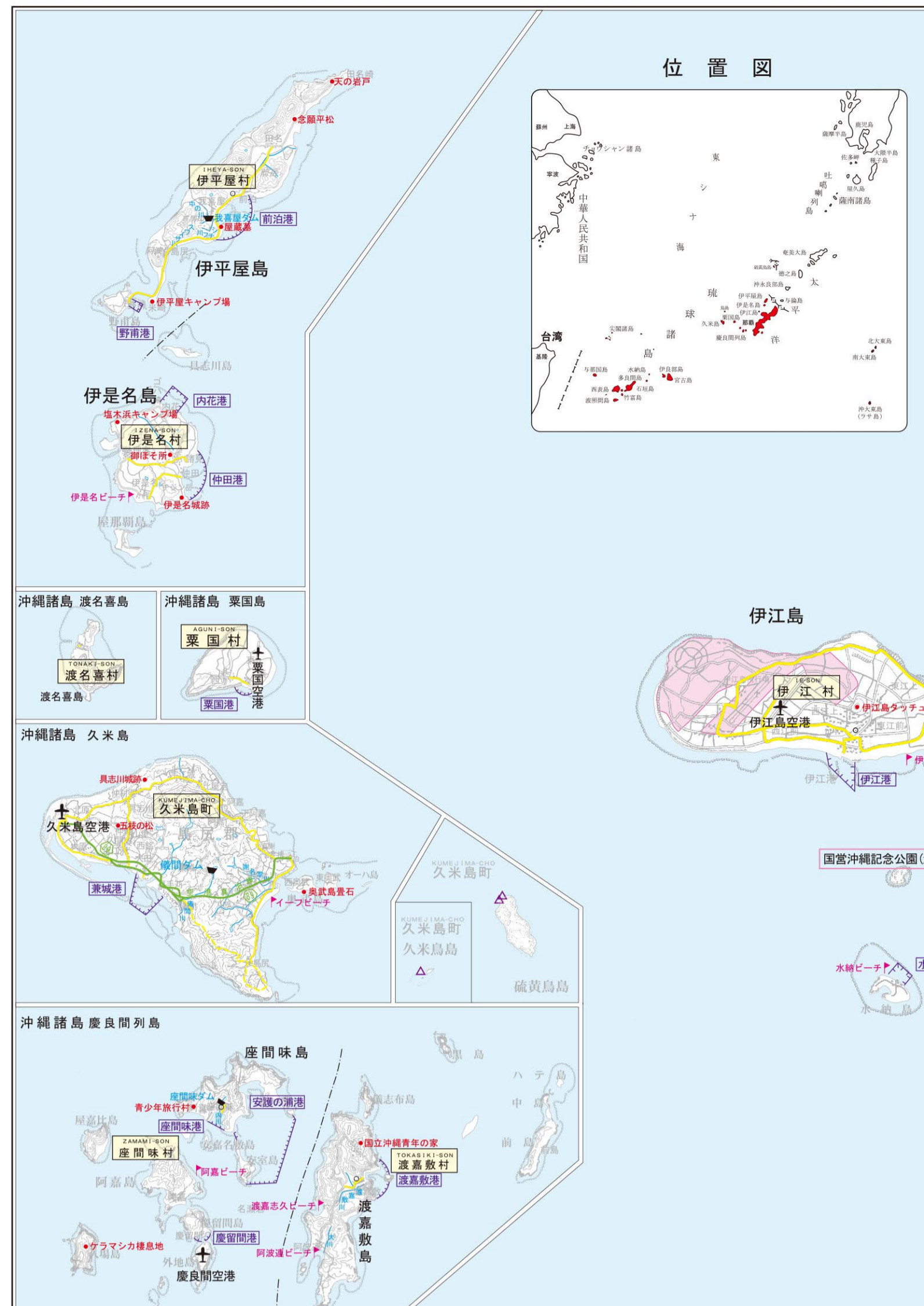


# 内閣府沖縄総合事務局 開発建設部管内図

## 位置図



### 道路（一般国道指定区間延長） (H28.4.1)

路線名	道路種別	終点	実延長(km)	重複延長(km)	計
58	国 道	那覇市宇野新田原	122.5	0	122.5
329	名 道	那覇市宇野新田原	78.0	0	78.0
330	沖 道	那覇市宇野新田原	20.5	0	20.5
331	那 道	那覇市宇野新田原	48.4	62.0	110.4
332	那 道	那覇市宇野新田原	3.0	331.9	334.9
506	皇 道	那覇市宇野新田原	11.7	0	11.7
合 計			284.0	62.9	346.9

注) 1. 一般国道指定区間延長より、(県道延長)  
2. 重複延長の関係上、合計と一致しない場合がある。

### ダム（諸元一覧）

区分	ダム名	目的	構造	型式	高さ(m)	堤長(m)	総積水容積(10 <sup>3</sup> m <sup>3</sup> )	供用開始
沖	那覇	治水	重力式コンクリートダム	R	91.7	260	1,622	昭和47年12月
沖	石垣	治水	重力式コンクリートダム	R	44.5	177	73.6	昭和29年4月
沖	宮古	治水	重力式コンクリートダム	G	41.5	210	86.4	昭和28年4月
沖	石垣	治水	重力式コンクリートダム	R	42.0	230	130.0	昭和28年4月
沖	石垣	治水	重力式コンクリートダム	R	45.0	37.0	185.0	昭和28年4月
沖	石垣	治水	重力式コンクリートダム	R	66.5	198	1,050	昭和28年4月
沖	石垣	治水	重力式コンクリートダム	R	77.5	660	3,633.4	昭和28年4月
沖	石垣	治水	重力式コンクリートダム	R	39.0	461.5	339	昭和28年4月

※1 目的：F：治水、N：不特定用途、W：水運用、I：工業用水、A：特定が不明  
※2 型式：R：重力式コンクリートダム、G：ロックフィルダム、C：複合ダム

### 港湾（重要港湾）

港湾名	管理者	港湾所在地	港湾区域面積(ha)	設立年月日
那覇	那覇市	那覇市・浦添市	3,400	昭和47年5月15日 (重要港湾指定S47.5.15)
石垣	宮古島市	宮古島市	1,493	(*)
石垣	石垣市	石垣市	1,630	(*)
中城湾	沖縄県	うるま市・沖縄市・北中城町・中城町・西原町・与那原町・南城市	23,958	(重要港湾指定S48.4.23)

### 空港（国営空港諸元）

空港名	種別	滑走路長(m)×幅(m)	供用開始
那覇	国 営 管 理 空 港	3,000×45	昭和61.03.13

### 公園（国営公園の諸元）

公園名	地区	所在地	開園面積	都市計画決定面積	供用開始
国営沖縄記念公園	海洋博覧会地区	国頭郡本部町	71.8	77.2	昭和51年8月
	首里城地区	那覇市	3.2	4.7	平成4年11月

### 凡 例

赤い線	一般国道管理区間	赤い点	軍用地
青い線	一般国道管理区間(計画)	赤い斜線	埋立計画
緑い線	沖縄自動車道	青い斜線	管理ダム
黄い線	沖縄自動車道(計画)	緑い斜線	河川
黒い線	主要地方道	赤い斜線	港湾区域
赤い線	国営公園区域	赤い斜線	直轄事業
赤い線	国立公園	赤い斜線	低周線保全区域
赤い線	国定公園	赤い斜線	道の駅
赤い線	沖縄都市モレール	赤い斜線	名所・旧跡

### その他の港湾（重要港湾）

港湾名	管理者	港湾所在地	港湾区域面積(ha)	設立年月日
運天	沖縄県	名護市・今帰仁村	1,483	昭和47年5月15日 (重要港湾指定S47.5.15)
金武湾	沖縄県	宜野座村・金武町・うるま市	19,482	(重要港湾指定S48.4.23)

### その他の空港（地方管理空港諸元）

空港名	種別	滑走路長(m)×幅(m)	供用開始
宮古	地方管理空港	2,000×45	昭和58.07.01
久米島	地方管理空港	2,000×45	平成09.07.18
与那	地方管理空港	2,000×45	平成19.03.15
南大東	地方管理空港	1,500×45	平成09.07.20
多良間	地方管理空港	1,500×45	平成15.10.10
伊江	地方管理空港	1,500×45	昭和50.07.20
渡照	地方管理空港	800×25	昭和51.05.18
波照	地方管理空港	800×25	昭和53.07.06
北大東	地方管理空港	1,500×45	平成09.10.09
下地	地方管理空港	3,000×60	昭和54.07.05
慶良	地方管理空港	800×25	平成06.11.10
新石垣	地方管理空港	2,000×45	平成25.03.07

この地図は、国土院院長の承認を得て、同院発行の5万分の1地形図を複製したものである。(承認番号 平28沖環第1号)