

## 「みなとオアシスひらら」・「みなとオアシスいしがき」が新規登録 ～日本最南端のふたつの「みなとオアシス」が誕生します～

国土交通省港湾局では、地域住民の交流や観光振興を通じた地域活性化に資する「みなと」を核としたまちづくりを促進するため、住民参加による地域振興の取組みが継続的に行われている施設を「みなとオアシス」として登録してきており、平成15年からこれまでに全国115箇所の施設が登録され、地域の活性化に寄与しています。【別紙－1 参照】

この度、7月15日に「みなとオアシスひらら」（宮古島市）が全国116箇所目、翌16日に「みなとオアシスいしがき」（石垣市）が全国117箇所目の「みなとオアシス」として国土交通省港湾局長が登録し、活動を開始することになりました。2017年クルーズ船寄港回数がそれぞれ6位、5位と全国上位にランキングし、ますます賑わいをみせる両港において、地域住民の交流促進や観光振興の拠点として、今後も「みなと」を核としたまちづくりを推進します。なお、みなとオアシスは沖縄県では那覇港、中城湾港、本部港を含め5箇所となります。

### 「みなとオアシスひらら」のポイント 【別紙－2 参照】

- ・「平良港マリインターミナル」はクルーズ客などのバスやタクシーの乗換拠点！
- ・クルーズ船寄港時には臨時CIQ検査や歓迎イベント、観光情報発信を行うおもてなしの拠点となります！
- ・「パイナガマビーチ」は市街地に最も近いビーチとして多くの市民・観光客に利用されています！
- ・毎年、航海安全と豊漁を祈願する伝統行事「ハーリー（海神祭）」やみなとフェスタなどのイベントが開催され、交流拠点として賑わいをつくります。

平良港みなとフェスタ「マリインターミナル」



### 「みなとオアシスいしがき」のポイント 【別紙－3 参照】

- ・「ユーグレナ石垣港離島ターミナル」は周辺離島航路の拠点として住民の暮らしと観光を支える重要な施設であり、年間200万人が利用します。
- ・ターミナルビル内には多くの土産店、飲食店の他、観光案内窓口が設置され、大型クルーズ船寄港時には臨時の税関や検疫検査が行われる他、多言語による観光案内が行われています。
- ・「石垣港旅客船ターミナル」はクルーズ専用岸壁として本年4月21日に暫定供用されました。
- ・「南の浜町緑地公園」では毎年夏に「南の島の星まつり」が開催され、多くの市民、観光客で賑わいます。

南の島の星まつり  
「南の浜緑地公園」



「みなとオアシス」の登録にあたり、下記のとおり登録証交付式を開催します。

「みなとオアシスひらら」登録証交付式：平成30年7月15日（日）午前10時～ ※平良港みなとフェスタにて実施  
「みなとオアシスいしがき」登録証交付式：平成30年7月16日（月）午後4時～ ※石垣港みなとまつりにて実施  
※みなとオアシスひらら・いしがき登録証交付式については【別紙－4・別紙－5 参照】

※「みなとオアシス」の関連情報については下記 URL からご覧いただけます。

- ・国土交通省港湾局 HP：[http://www.mlit.go.jp/kowan/kowan\\_tk1\\_000001.html](http://www.mlit.go.jp/kowan/kowan_tk1_000001.html)
- ・一般社団法人ウォーターフロント協会 HP：<http://www.waterfront.or.jp/oasisu/index.html>

【お問い合わせ先】内閣府 沖縄総合事務局 開発建設部 港湾計画課  
担当者 辻本・與儀・宮里 TEL：098-866-1906 FAX：098-861-9916

【別紙－１】

## ○みなとオアシスとは

- ・地域住民の交流や観光の振興を通じた地域の活性化に資する「みなと」を核としたまちづくりを促進するため、平成15年に制度を設立
- ・国土交通省港湾局長が住民参加による地域振興の取り組みが継続的に行われる施設を登録するもの

## ○みなとオアシスの担う役割

- ・地域住民、観光客、クルーズ旅客等の交流及び休憩
- ・地域の観光及び交通に関する情報提供
- ・その他（災害時の支援、商業機能 など）

## ○みなとオアシスの構成施設

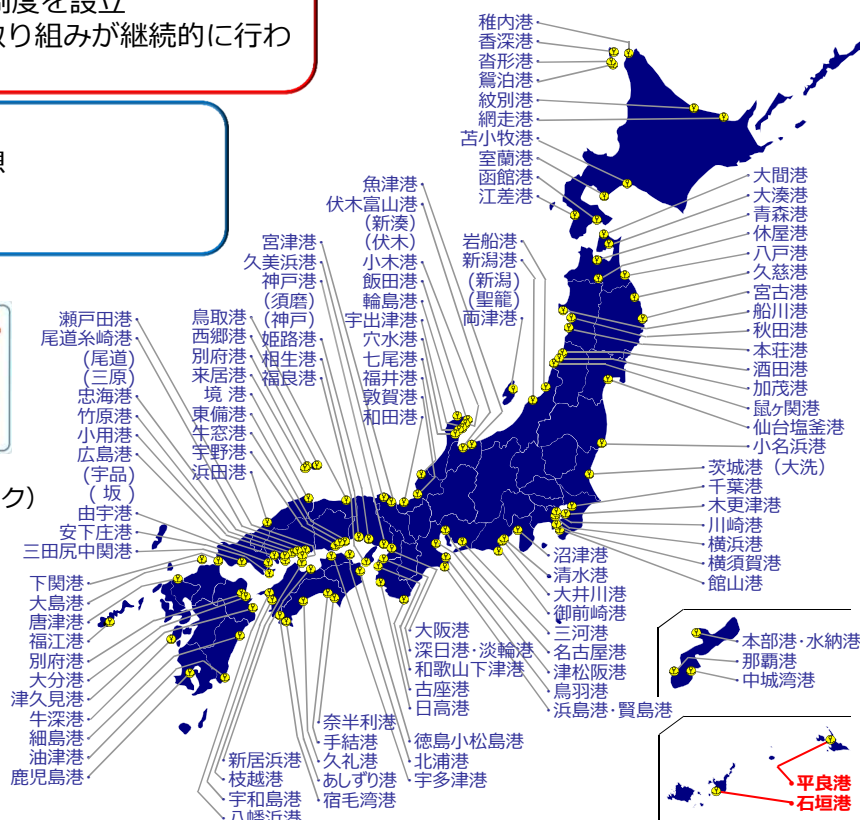
- ・旅客ターミナル
- ・地元産品の物販飲食店
- ・文化交流施設 など

## ○みなとオアシスの設置者・運営者

- ・地方公共団体（港湾管理者含む）
- ・NPO団体、協議会 など



標章  
(シンボルマーク)



**登録数 117箇所**  
(平成30年7月16日予定)



## 構成施設のイメージ



### 地域振興イベントの開催状況

## 【概要】みなとオアシスひらら

【別紙－2】

沖縄県宮古島市



## 【主なイベント】



## みなとフェスタ



ハーリー(海神祭)

## 【基本情報】

設置者	宮古島市
運営者	宮古島市
所在港湾	平良港(重要港湾)
港湾管理者	宮古島市



平良港マリンターミナルビル

パイナガマビーチ




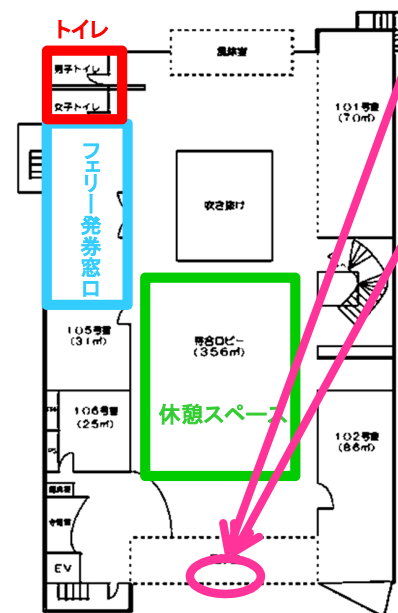
# 【代表施設】平良港マリンターミナルビル

【別紙-2】

みなとオアシスひららの代表施設となる「平良港マリンターミナル」は、宮古島市各方面向けの路線バスの結節点となっている。また、クルーズ客のテnderボートによる上陸箇所となっており、臨時CIQ手続きや観光案内が行われるなど、クルーズ観光の拠点にもなっている。施設周辺は無料のWi-Fiスポットが整備され旅客の満足度向上につながっている。毎年夏に開催される「みなとフェスタ」は、多くの人々で賑わうなど、市民と観光客の交流拠点、情報発信拠点としての機能を有している。

- 名称: 平良港マリンターミナルビル
- 管理主体: 宮古島市
- 整備: 平成5年6月  
平成8年5月(バリアフリー対応旅客施設整備)
- 所在地: 沖縄県宮古島市平良字下里108-11

## 【ターミナル 平面図】



## 【登録証・オアシス概要・各種ポスター設置状況及びイメージ】



クルーズ客CIQ手続きの様子



フェリーたらまゆうチケット売り場



路線バスの結節点

# 【構成施設】パイナガマビーチ

【別紙-2】

パイナガマビーチは市街地に最も近く、多くの市民、観光客に利用されている。毎年6月頃(旧暦5月4日)には、航海安全と豊漁を祈願する伝統行事「ハーリー(海神祭)」が開催され、賑わいを見せるなど、多くの市民や観光客に親しまれている。

- 名称: パイナガマビーチ
- 管理主体: 宮古島市
- 整備: 平成22年4月  
平成26年3月(バリアフリー対応施設整備)
- 所在地: 沖縄県宮古島市平良字下里338-4



パイナガマビーチ入り口



カヤックと水上バイク(みなとフェスタ)



ハーリー(海神祭)の様子①



パイナガマビーチ 全景



海水浴とシーカヤック(みなとフェスタ)



ハーリー(海神祭)の様子②



**平良港**

平良港マリンターミナルビル

ホテルアトール エメラルド宮古島

マティダ市民劇場

宮古島市役所

宮古島市

宮古空港

**▼みなとオアシスひらら主なイベント▼**

- ・毎年、旧暦五月四日に航海安全と豊漁を願って開催される伝統行事「ハーリー（海神祭）」
- ・毎年「海の日」にちなんで開催される「平良港みなとフェスタ」  
海と港の魅力に触れることができるイベントとして親子連れや観光客に大人気！海の生き物タッチプールや水上バイク試乗、海上保安庁巡視船見学などの体験プログラムが充実！

平良港マリンターミナルビル

バイナガマビーチ

**交通アクセス**

**【平良港マリンターミナル】**

①宮古空港から車（タクシー）で15分程度  
※1,500円程度

②くるりんバス（乗り合いタクシー）  
7便/1日運行 大人500円・小人300円  
※平日のみ運行

**【バイナガマビーチ】**  
平良港マリンターミナルから徒歩5分程度

**【観光案内のお問い合わせ先】**  
宮古島市商工観光課  
TEL: 0980-73-2690  
宮古島市観光協会  
TEL: 0980-73-1881

## 【概要】みなとオアシスいしがき

沖縄県石垣市

【主なイベント】

みなとまつり

南の島の星まつり

【基本情報】	
設置者	石垣市
運営者	石垣市
所在港湾	石垣港（重要港湾）
港湾管理者	石垣市

ユグレナ石垣港離島ターミナル

石垣港旅客船ターミナル

新港地区緑地（南ぬ浜町緑地公園）



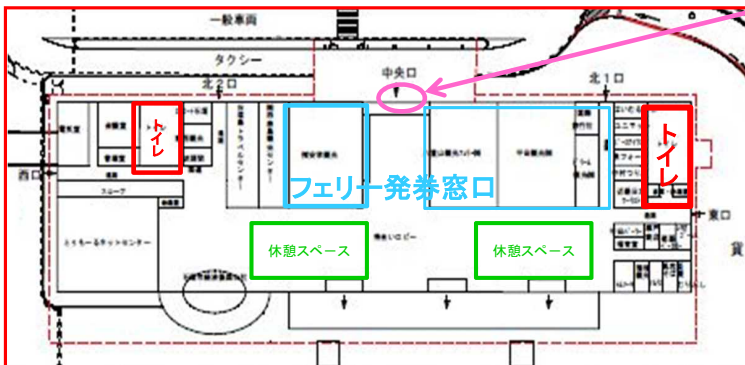
# 【代表施設】石垣港離島ターミナル

【別紙-3】

みなとオアシスいしがきの代表施設「ユーグレナ石垣港離島ターミナル」は、竹富島、西表島、小浜島、黒島など八重山の離島航路の拠点となっており、観光客だけでなく地元住民の生活やビジネスの拠点として年間約200万人が利用している。また、大型クルーズ船寄港時はテンダーボートでの上陸箇所としても活用されており、八重山圏域を訪れる国内外の観光客の殆どが利用する一大拠点となっている。

- 名称: ユーグレナ石垣港離島ターミナル
- 管理主体: 石垣市港湾課
- 整備: 平成18年12月25日  
(バリアフリー対応旅客施設整備)
- 所在地: 沖縄県石垣市美崎町1番地

## 【ターミナル 平面図】



【登録証・オアシス概要・各種ポスター設置状況及びイメージ】



クルーズ客上陸の様子



フェリー・高速船チケット売り場



4カ国語対応の観光案内版



離島ターミナルの利用状況

# 【構成施設】石垣港旅客船ターミナル

【別紙-3】

みなとオアシスいしがきの構成施設である石垣港旅客船ターミナルは、クルーズ船専用の岸壁として、平成30年4月21日に暫定供用した。当該施設の暫定供用により、これまでやむを得ず浜崎町地区の貨物岸壁で受入れていた7万トン級までのクルーズ船の受入が可能となることで、貨客混在が解消され、旅客の安全性が向上する。初寄港のクルーズ船入港時は歓迎セレモニーが行われるなど、市民とクルーズ客の交流拠点として機能している。

- 名称: 石垣港旅客船ターミナル
- 管理主体: 石垣市港湾課
- 整備: 平成30年4月21日暫定供用
- 所在地: 沖縄県石垣市南ぬ浜町

## 石垣港に寄港するクルーズ船

- コスタ・ビクトリア (総トン数: 75,166トン)



- スーパースター・ヴァーゴ (総トン数: 75,338トン)



## ■完成イメージ(将来計画分を含む)





# 【構成施設】新港地区緑地(南ぬ浜町緑地公園)

【別紙-3】

みなとオアシスいしがきの構成施設である新港地区緑地(南の浜町緑地公園)は、石垣港新港地区に位置している。

石垣市は、北緯24度20分に位置し、晴れた夜には全88星座のうち84の星座を観測することができるなど、星空観測に恵まれた環境にある。本緑地で毎年8月に開催される「南の島の星まつり」は夏の風物詩として定着しており、多くの市民、観光客で賑わうなど、今後一層、市民と観光客の交流拠点としての役割が期待されている。

- 名称:新港地区緑地
- 管理主体:石垣市港湾課
- 整備:平成5年
- 所在地:沖縄県石垣市南ぬ浜町



南の島の星まつり①



南の島の星まつり②



新港地区緑地

## 「みなとオアシスいしがき」への交通アクセス



### 交通アクセス 【別紙-3】

#### 【ユグレナ石垣港離島ターミナル】

南の島石垣空港から

①路線バス(東運輸) 所要時間40分程度  
※大人540円・小人270円

②カリ観光バス 所要時間30分程度  
※大人500円・小人250円

#### 【新港地区緑地(南の浜町緑地公園)】

ユグレナ離島ターミナルから徒歩20分

#### 【石垣港旅客船ターミナル】

ユグレナ離島ターミナルから徒歩40分

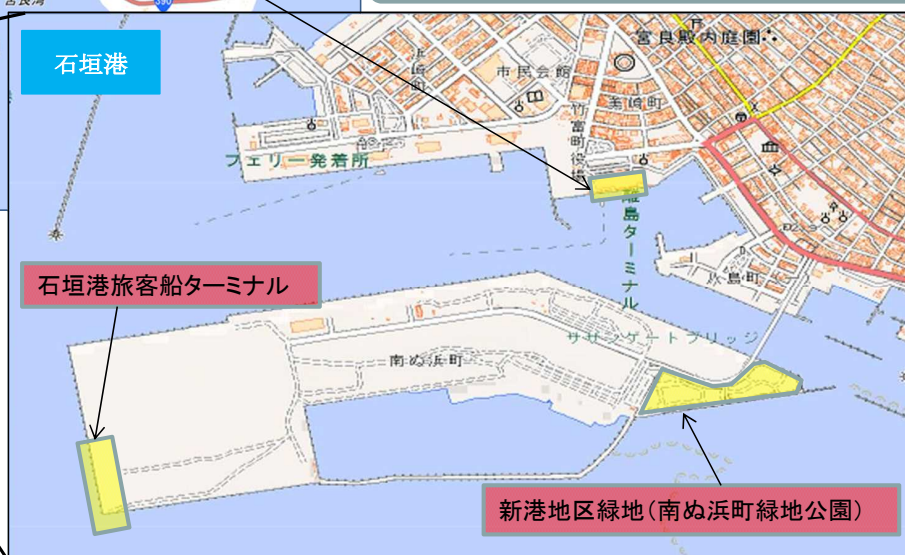
### 【観光案内問い合わせ先】

石垣市観光文化課

TEL:0980-82-1535

石垣市観光交流協会

TEL:0980-82-2809



# 「みなとオアシスひらら」登録証交付式

## 式 次 第

日 時：平成30年7月15日（日） 10時 開式

※平良港みなとフェスタ「オープニングセレモニー」に合わせて実施

場 所：平良港マリン広場

主 催：内閣府沖縄総合事務局

1. 開 式
2. 登録者(国土交通省)挨拶
3. 来賓挨拶
4. 登録証授与
5. 設置者(宮古島市長)挨拶
6. 写真撮影
7. 閉 会

※次第は当日の状況等により変更する場合があります。

※取材を希望される方は、下記よりお申し込みください。

-----

### 申込先

内閣府沖縄総合事務局 平良港湾事務所 総務課

〒906-0012 沖縄県宮古島市平良字下里7-21

TEL:0980-72-4673(代) FAX:0980-73-5572

担当者 総務課 福富 ・ 佐藤

※申し込み締切り 7月13日(金) 16:00

氏 名	所 属	連 絡 先	備 考



「みなとオアシスひらら」登録証交付式 会場案内図



【拡大図】





**「みなとオアシスいしがき」登録証交付式**  
**式 次 第**

日 時:平成30年7月16日(月) 16時 開式  
※石垣港みなとまつりみなとの夕べにて実施  
場 所:石垣港離島ターミナル及び旧離島棧橋付近  
主 催:内閣府沖縄総合事務局

1. 開 式
2. 登録者(国土交通省)挨拶
3. 来賓挨拶
4. 登録証授与
5. 設置者(石垣市長)挨拶
6. 写真撮影
7. 閉 会

※次第は当日の状況等により変更する場合があります。  
※取材を希望される方は、下記よりお申し込みください。

-----

申込先

内閣府沖縄総合事務局 石垣港湾事務所 総務課  
〒906-0012 沖縄県石垣市美崎町1番地の10  
TEL:0980-82-4740(代) FAX:0980-83-8760  
担当者 総務課 伊波・石原

※申し込み切り 7月13日(金) 16:00

氏 名	所 属	連 絡 先	備 考



「みなとオアシスいしがき」登録証交付式 会場案内図



【拡大図】

