

令和4年4月28日  
～美ら島の未来を拓く～  
沖縄総合事務局

## 沖縄復帰50周年事業 国道事業パネル展の開催について

令和4年5月15日に沖縄の本土復帰から50年の節目を迎えます。これを契機に、国道事業が果たしてきた役割や整備の歴史について紹介するパネル展を県内の道の駅等で開催します。

### 1. 概要

- ・パネル展示（国道の整備による変遷について）
- ・パンフレット配布（国道事務所管内事業の50年のあゆみ）

### 2. 開催場所と日時

○道の駅「許田」（北部国道事務所）・道の駅「豊崎」（南部国道事務所）  
日時：令和4年4月28日（木）～5月31日（火）

○沖縄県庁 1階 県民ホール  
日時：令和4年5月16日（月）～5月20日（金）

### 3. HP公開：沖縄総合事務局

日時：令和4年4月28日（木）～

開発建設部 (<http://www.ogb.go.jp/kaiken/>)

北部国道事務所 (<http://www.dc.ogb.go.jp/hokkoku/index.html>)

南部国道事務所 (<http://www.dc.ogb.go.jp/nankoku/>)

### 【問い合わせ先】

内閣府 沖縄総合事務局

開発建設部 道路建設課

TEL 098-866-0031（代）

課長 屋我 直樹（内：4211）

課長補佐 森山 正三（内：4216）

ホームページ：<http://www.ogb.go.jp/kaiken/>


## ○国道事業パネル展示

別紙 1

場所	施設名	住所	実施日時	問い合わせ先	
豊見城市	道の駅「豊崎」	豊見城市豊崎 3 - 3 9 TEL : 098-850-8280	令和4年4月28日（木） ～ 5 月31日（火）	南部国道事務所調査第二課	098-861-2336
				開発建設部道路建設課	098-866-1915
名護市	道の駅「許田」	名護市許田 1 7 - 1 TEL : 0980-54-0880	令和4年4月28日（木） ～ 5 月31日（火）	北部国道事務所調査課	0980-52-4350
				開発建設部道路建設課	098-866-1915
那覇市	沖縄県庁 1 階 県民ホール	沖縄県那覇市泉崎1-2-2 TEL : 098-866-2333	令和4年5月16日（月） ～ 5 月20日（金）	沖縄県道路街路課	098-866-2390



# 展示パネル（一例）




な は あさひ

## 那覇市旭町付近


### ROUTE 58

58号 明治橋付近（R331起点側）より旭橋交差点を望む

写真上：昭和54年頃の状況  
 写真中：昭和59年頃の状況  
 写真下：令和3年12月の状況



昭和54年頃  
出展：国道写真集



昭和59年  
出展：国道写真集

撮影日：令和3年12月




ななまが すくた きよた


## 名護「七曲り」数久田～許田付近

### ROUTE 58

【位置図】



国道58号名護「七曲り」数久田～許田付近の様子  
 写真上：名護「七曲り」は、大きなカーブが7つ、大小含めて40数ヶ所のカーブがあり、非常に蛇行した道路であった。  
 写真下：国道58号も4車線整備され、名護東道路（伊差川～数久田）が暫定2車線で供用し、道の駅「許田」もリニューアル整備。令和3年度完成。



（至）国頭村

（至）那覇市

撮影日：昭和48年10月



（至）国頭村

（至）那覇市

撮影日：令和4年3月



# 展示パネル（一例）



な は やました

## ROUTE 331 那覇市山下町付近

国道331号 山下交差点付近より空港側を望む

写真上 : 昭和52年頃の状況、交通方法変更前のため右側通行となっています  
 写真中 : 昭和59年頃の状況、昭和53年の交通方法変更後、左側通行となっています  
 写真下 : 令和3年12月の状況



昭和52年頃  
出展: 国道写真集



昭和59年  
出展: 国道写真集



撮影日: 令和3年12月



き ん

## ROUTE 329 金武町金武付近

【位置図】



国道329号金武町金武付近の様子

写真上: 道路幅員は18mの2車線で、歩道もない道路であった。

写真下: 植樹帯と歩道を備えた2車線道路を整備。昭和56年度完成。



(至)うるま市

(至)名護市

撮影日: 昭和51年2月



(至)うるま市

(至)名護市

撮影日: 令和4年3月