

第1回 地下占用物連絡会議

令和7年4月



沖縄総合事務局

Ministry of Land, Infrastructure, Transport and Tourism

目 次

- 1. 地下占用物連絡会議の設置・ ・ ・ ・ ・ P2
- 2. 道路の老朽化対策と陥没事案への対応・ ・ ・ ・ P6
- 3. 進め方(案)・ ・ ・ ・ ・ P31

1. 地下占用物連絡会議の設置

地下占用物連絡会議の設置

- 道路管理者と地下占用事業者が、相互の点検計画や点検結果を共有するほか、道路陥没を防ぐ取組の状況共有などを行う場を、道路メンテナンス会議の下部組織として設置。

道路と交差等※ する施設 道路管理者 (道路法)	道路(道路法)				その他		
	高速会社 管理道路	直轄 管理道路	公社 管理道路	都道府県・ 市町村 管理道路	鉄道	跨道橋 (鉄道除く)	地下 占用物
高速会社	<div>道路メンテナンス会議</div> <div>【都道府県単位で設置済み】</div> <div><事務局> 国道事務所</div> <div></div>				<div>道路鉄道 連絡会議</div> <div>【メンテ会議の 下部組織】</div> <div><事務局> 国道事務所</div> <div></div>	<div>跨道橋 連絡会議</div> <div>【メンテ会議の 下部組織】</div> <div><事務局> 国道事務所</div> <div></div>	<div>地下占用物 連絡会議</div> <div>【メンテ会議の 下部組織】</div> <div><事務局> 国道事務所</div>
直轄							
公社							
都道府県 市区町村							

※ 交差の他、縦断的に重なる施設を含む

地下占用物連絡会議の概要

＜地下占用物連絡会議の概要＞

■地下占用物連絡会議の位置付け

- ・「道路メンテナンス会議」の下部組織として設置
- ・事務局は各都道府県の道路メンテナンス会議とりまとめ国道事務所

■対象施設

- ・高速道路、直轄国道、公社道路、補助国道、都道府県道、市町村道に関係する道路地下の鉄道施設、通信関係施設、電力関係施設、ガス関係施設、上下水道施設、その他必要と認める施設

■メンバー

- ・上記「対象施設」の占有者及び関係する道路管理者

■調整・共有内容

- ・占有者による当年度の点検計画・前年度の点検結果
- ・道路管理者による路面下空洞調査結果
- ・前年度の道路陥没実績、陥没箇所の措置事例
- ・その他、道路陥没対策に寄与する情報等

■開催頻度

- ・年1回を基本とし、必要に応じて適宜開催

(参考)道路メンテナンス会議

- 関係機関の連携による検討体制を整え、課題の状況を継続的に把握・共有し、効果的な老朽化対策の推進を図ることを目的に、「道路メンテナンス会議」を設置。

※平成26年7月7日までに全都道府県で設置

体制

- ・地方整備局(直轄事務所)
- ・地方公共団体(都道府県、市町村)
- ・高速道路会社(NEXCO・首都高速・阪神高速・本四高速)
- ・道路公社

役割

1. 維持管理等に関する情報共有
2. 点検、修繕等の状況把握及び対策の推進
3. 点検業務の発注支援(地域一括発注等)
4. 技術的な相談対応

等



会議状況
(令和5年11月29日 鹿児島県道路メンテナンス会議)

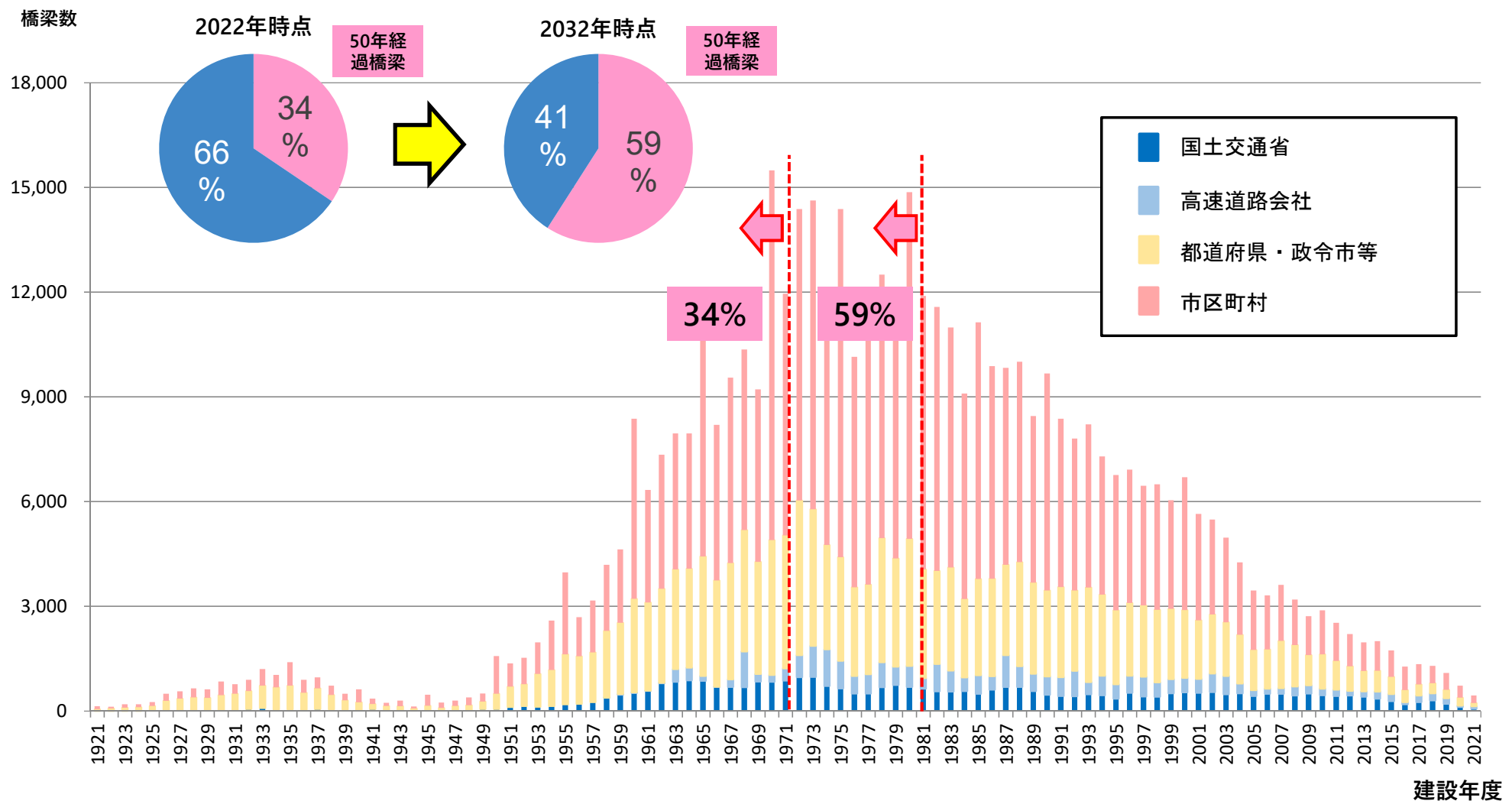
2. 道路の老朽化対策と陥没事案への対応

- ①道路の老朽化対策に関する取り組みの経緯
- ②道路陥没の発生状況
- ③埼玉県八潮市の事案を踏まえた道路側の現時点での対応

①道路の老朽化対策に関する取り組みの経緯

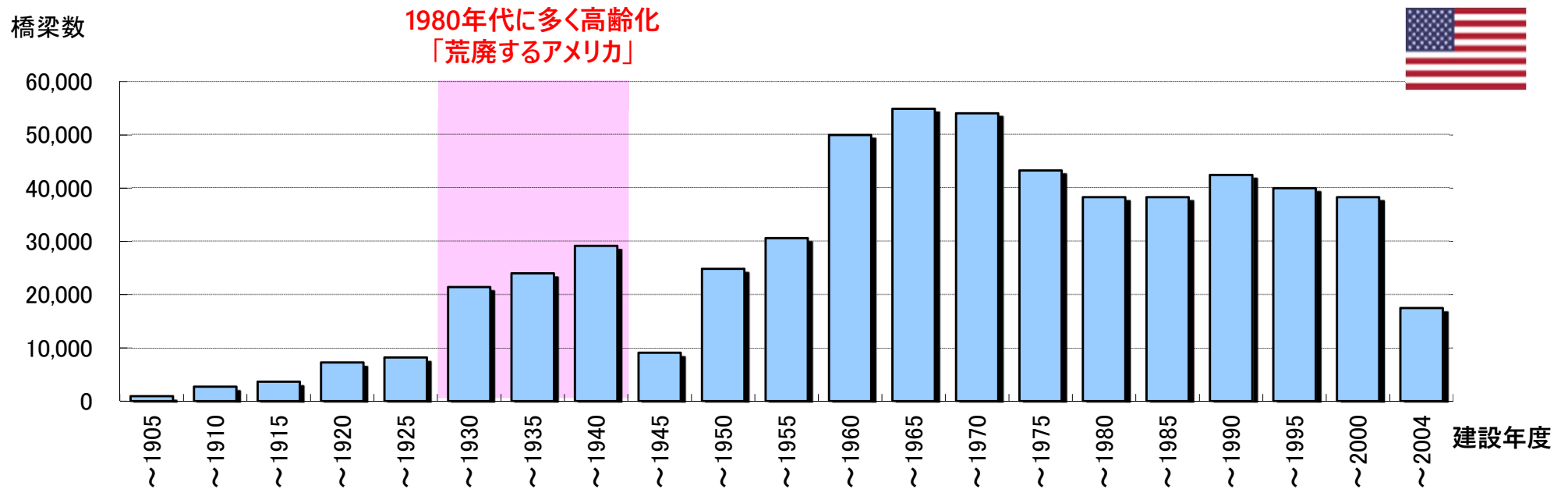
道路施設の高齢化・老朽化

建設年数の推移（橋梁）



※この他、古い橋梁など記録ができない建設年度不明橋梁が約23万橋ある。

荒廃するアメリカ



ケーブル切断事故後、通行止めになったブルックリン橋の歩道
（「高速道路と自動車」1981年11月から引用）



マイアナス橋の崩壊（1983年）



ファーン・ホロー橋崩落（2022年）
（国家運輸安全委員会（NTSB）HPより）

道路の老朽化対策に関する取組みの経緯

- 社会資本整備審議会 技術部会
社会資本メンテナンス戦略小委員会 設置[2012.7.31]

- 笹子トンネル天井板崩落事故 [2012.12.2]

- 2013年を「社会資本メンテナンス元年」に位置付け
- 道路法の改正 [2013.6]
点検基準の法定化、国による修繕等代行制度創設

- 定期点検に関する省令・告示 公布 [2014.3.31]
5年に1回、近接目視による点検

- 道路の老朽化対策の本格実施に関する提言[2014.4.14]

- 定期点検 1巡目 (2014～2018)

- 定期点検要領 通知 [2019.2.28]
定期点検の質を確保しつつ、実施内容を合理化

- 定期点検 2巡目 (2019～)

- 全国道路施設点検データベースの公開 (2022～)



事故直後



天井板撤去状況



5年に1回 近接目視点検

区分	
I	健全
II	予防保全段階
III	早期措置段階
IV	緊急措置段階

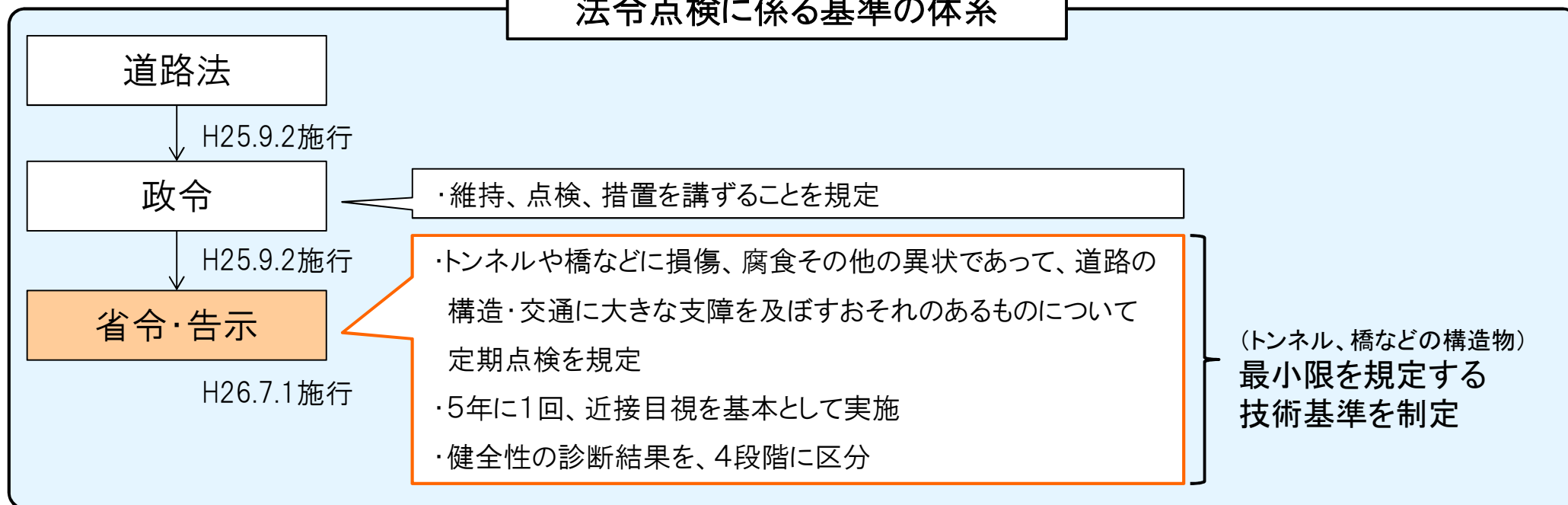


社会資本整備審議会 道路分科会の家田仁分科会長より太田国土交通大臣に手交

2014年4月14日
「道路の老朽化対策の本格実施に関する提言」
最後の警告ー今すぐ本格的なメンテナンスに舵を切れ

- ① 省令・告示で、5年に1回、近接目視を基本とする定期点検を規定、健全性の診断結果を4つに区分(トンネル、橋などの構造物に共通)
- ② 構造物の特性に応じ、道路管理者が定期点検をするために参考とできる主な変状の着目箇所、判定事例写真等を技術的助言として定期点検要領をとりまとめ(トンネル、橋などの構造物ごと)

法令点検に係る基準の体系



技術的助言として

定期点検要領

- ・構造物の特性に応じ、点検をするために参考とできる主な変状の着目箇所、判定事例写真等をまとめたもの

(トンネル、橋などの構造物)
各構造物毎に制定

- 橋梁(約70万橋)・トンネル(約1万本)等は、知識と技能を有する者が5年に1度、近接目視を基本とする全数監視を実施
- 点検を行ったときには、施設の健全性の診断を行い、その結果を統一的な区分に分類。



道路法施行規則(平成26年3月31日公布、7月1日施行) (抄)

(道路の維持又は修繕に関する技術的基準等)

点検は、知識及び技能を有する者が近接目視により、五年に一回の頻度で行うことを基本とする

トンネル等の健全性の診断結果の分類に関する告示(平成26年3月31日公布、7月1日施行)

トンネル等の健全性の診断結果については、次の表に掲げるトンネル等の状態に応じ、次の表に掲げる区分に分類

区分		状態
I	健全	構造物の機能に支障が生じていない状態
II	予防保全段階	構造物の機能に支障が生じていないが、予防保全の観点から措置を講ずることが望ましい状態
III	早期措置段階	構造物の機能に支障が生じる可能性があり、早期に措置を講ずべき状態
IV	緊急措置段階	構造物の機能に支障が生じている、又は生じる可能性が著しく高く、緊急に措置を講ずべき状態

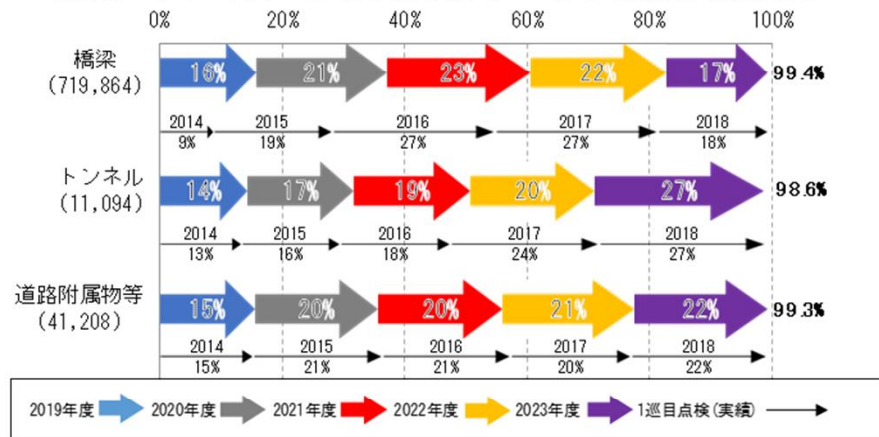
点検・措置の状況

○橋梁・トンネル・道路附属物等について、2巡目の点検は概ね100%となっている。

橋梁について、地方公共団体の修繕が必要な橋梁の措置着手・完了率が低水準。

○建設後50年を経過した橋梁数は増加している一方、修繕等が必要な判定区分Ⅲ・Ⅳの橋梁数は着実に減少。

■ 橋梁・トンネル・道路附属物等の2巡目点検実施状況



2巡目の点検は概ね100%となっている

■ 1巡目点検で修繕が必要とされた橋梁の修繕等措置状況

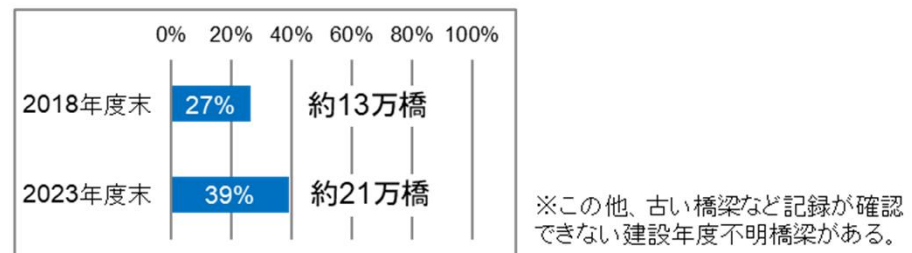
管理者	措置が必要な施設数 ※1	措置に着手済みの施設数	うち完了
国土交通省	3,340	3,340 (100%)	2,724 (82%)
高速道路会社	2,532	2,532 (100%)	2,164 (85%)
地方公共団体	60,482	50,129 (83%)	39,688 (66%)

地方公共団体の修繕が必要な橋梁の措置着手・完了率が低水準

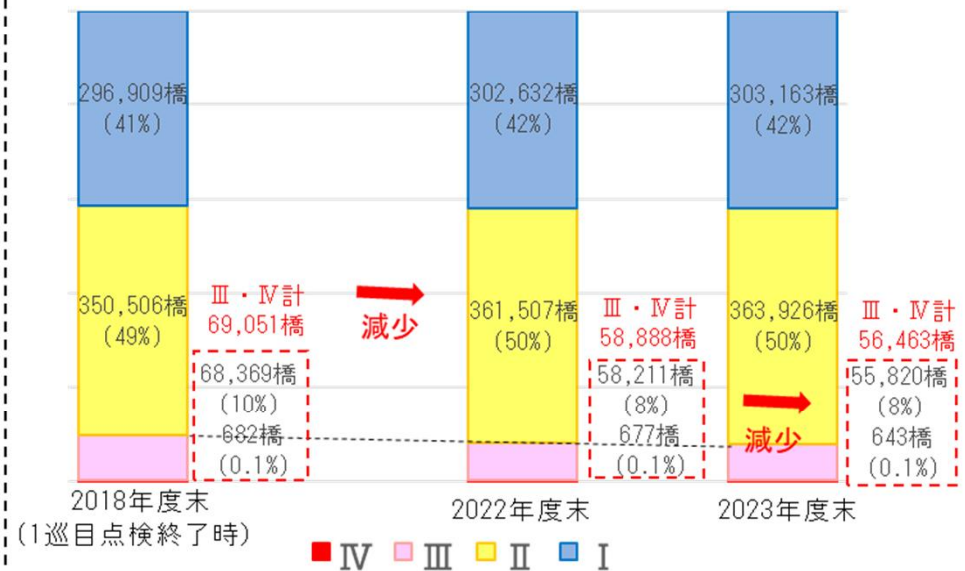
※1: 判定区分Ⅰ～Ⅳのうち、判定区分Ⅲ(早期措置段階)及び判定区分Ⅳ(緊急措置段階)の橋梁数

※2: 判定区分Ⅲ・Ⅳである橋梁は、次回点検まで(5年以内)に措置を講ずべきとされている

■ 建設後50年を経過した橋梁の割合



■ 橋梁の判定区分毎の施設数と割合



1巡目点検終了時と比較して、建設後50年を経過した橋梁数は増加している一方で、修繕等が必要な判定区分Ⅲ・Ⅳの橋梁は56,463橋であり、年々着実に減少している

道路メンテナンス年報の公表

国土交通省では、国民・道路利用者の皆様に道路インフラや老朽化対策の現状をご理解いただくため、点検の実施状況や結果等を調査し、「道路メンテナンス年報」としてとりまとめて公表。

国土交通省
Ministry of Land, Infrastructure, Transport and Tourism

Press Release

令和6年8月26日
道路局 国道・技術課

橋梁等の2023年度(令和5年度)点検結果をとりまとめ
～道路メンテナンス年報(2巡目)の公表～

○ 2013年度の道路法改正等を受け、2014年度より道路管理者は全ての橋梁、トンネル、道路附属物等について、5年に1度の点検が義務付けられています。2018年度に1巡目点検、2023年度に2巡目点検が完了し、2024年度から3巡目点検が実施されています。

○ 今般、2023年度までの点検や診断結果、措置状況等を「道路メンテナンス年報」としてとりまとめたのでお知らせいたします。

○ 主なポイント

1. 橋梁・トンネル・道路附属物等の点検実施状況(p1)
➢ 2巡目(2019～2023年度)の点検実施状況は、
橋梁:99.4%、トンネル:98.6%、道路附属物等:99.3%
と、概ね100%となっています。

2. 橋梁の修繕等措置の実施状況(p3～p4、p12)
➢ 1巡目(2014～2018年度)点検で、判定区分Ⅲ・Ⅳ[※]の橋梁における修繕等措置の着手率は、国、高速道路は100%の一方、地方公共団体は83%と約2割が未着手と低水準になっています。
※判定区分Ⅲ:早期に措置を講ずべき状態 判定区分Ⅳ:緊急に措置を講ずべき状態
➢ 1巡目点検で判定区分Ⅲ・Ⅳの橋梁を管理する地方公共団体 1,712 団体の修繕等措置の着手率は、
・着手率 100%が 894 団体(52%)
・着手率 50%以上 100%未満が 659 団体(39%)
・着手率 50%未満が 159 団体(9%)
となっており、修繕が必要な橋梁に対する措置の実施状況に差がある状況です。
➢ 1巡目点検で、判定区分Ⅲ・Ⅳの橋梁における修繕等措置の完了率は、全体で67%と約3割で未完了、また、他の橋梁と比べて跨線橋は59%と低水準になっています。

3. 措置が必要な橋梁の状況(p8)
➢ 2巡目点検終了時で、1巡目点検終了時と比較して建設後50年を経過した橋梁数が増加(約13万橋⇒約21万橋)している一方、判定区分Ⅲ・Ⅳの橋梁数は着実に減少(約6.9万橋⇒約5.3万橋)しています。

道路メンテナンス年報は、以下の Web ページにてご覧いただけます。
https://www.mlit.go.jp/road/sisaku/yobohozen/yobohozen_maint_index.html

<問い合わせ先>

国土交通省道路局 国道・技術課 道路メンテナンス企画室 課長補佐 竹田、中村(内線 37892、37863)
(代表) 03-5253-8111 (直通) 03-5253-8494

道路メンテナンス年報公表[2015.11～(毎年)]

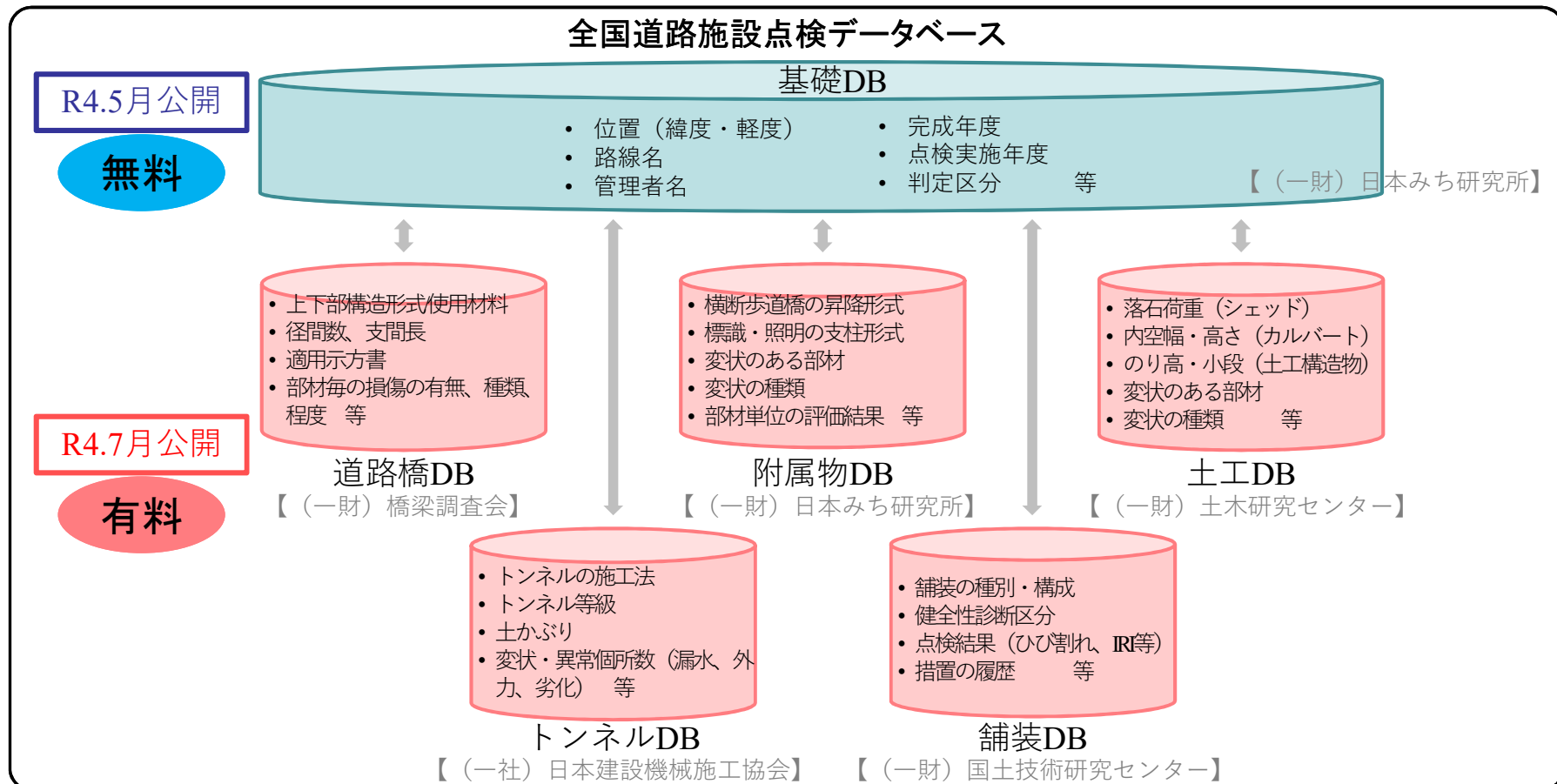
【主な掲載内容】

・橋梁、トンネル、道路附属物等の点検結果及び修繕等措置の実施状況

・舗装・小規模附属物・土工構造物の点検結果及び修繕等措置の実施状況 等

14

- 道路施設の定期点検は2巡目に入り、道路管理者毎に様々な仕様で膨大な点検・診断のデータが蓄積
- その様なデータを一元的に活用できる環境を構築：全国道路施設点検データベース
- 全国道路施設点検データベースは、基礎的なデータを格納する基礎DB及び道路施設毎のより詳細なデータを格納するデータベース群（詳細DB）で構成
- 各DBの整備及び管理運営を担う機関を、公募・有識者委員会を経て決定
- 基礎DBはR4.5に、詳細DBはR4.7に公開開始：webブラウザからの閲覧等が可能。加えてAPI（Application Programming Interface）を公開



全国道路施設点検データベース～損傷マップ～の画面

○ 公開した全国の道路施設の諸元、点検結果等のデータは「全国道路施設点検データベース～損傷マップ～」から閲覧可能

全国道路施設点検データベース ～損傷マップ～

下記の条件を設定して、表示ボタンを押して下さい

■ 施設区分
橋梁

■ 道路管理者区分
☒ 高速道路会社
☒ 国土交通省
☒ 都道府県、政令市、道路公社
☒ 市区町村

■ その他条件
健全性
☒ IV 緊急措置
☒ III 早期措置
☒ II 予防保全
☒ I 健全

下記のボタンで、表示条件に合致する施設を一覧表示します。所在地(都道府県)を指定することも可能です。

全国 一覧画面

概要情報

種類	道路橋
施設名称	多摩川大橋
フリガナ	(タマ)ウオカシ
路線名	国道1号
管理者区分	国
管理者名	関東地方整備局
管理事務所名	横浜国道事務所
都道府県	東京都
市町村	大田区
位置(緯度)	35.55729
位置(経度)	139.69654
架設年度	1949
橋長(m)	435.8
幅員(m)	25.8
点検実施年度	2019
判定区分	III
措置状況	措置完了済み

アイコンをクリックで
諸元・点検データ等の表示が可能

施設・管理者ごとの表示や、
対策状況・判定区分で色分け表示が可能

平成27年度全国道路・街路交通情勢調査の
重ね合わせ・区間属性の表示が可能

区間属性

交通調査基本区間番号	13300010300
世代管理番号	00
道路種別	3: 一般国道
路線名	一般国道1号
管理区分	1: 国土交通大臣
区間延長(km)	2.9
道路状況調査単位区間番号	13100-10110
車線数	6
交通量調査単位区間番号	13100-10080
平成27年度調査交通量観測・非観測の別	1: 観測
個別調査観測値適用の別	0: 活用なし
12・24時間観測の別	2: 2.4時間観測地点
区間12時間交通量(全車上下計)(台)	30,981
2.4時間交通量(全車上下計)(台)	43,201
区間12時間大型車進入率(%)	12.3
区間12時間交通量調査単位区間番号	13100-10260
区間12時間旅行速度(上り)(km/h)	24.1
区間12時間旅行速度(下り)(km/h)	20.4
区間12時間旅行速度(平均)(km/h)	32.9
区間12時間旅行速度(下り)(km/h)	22.5

背景地図(地理院タイル)
☒ 彩色地図
☐ 標準地図
☐ 白地図
☐ 写真

◆平成27年度全国道路・街路交通情勢調査
ズームレベル12以降で表示可能

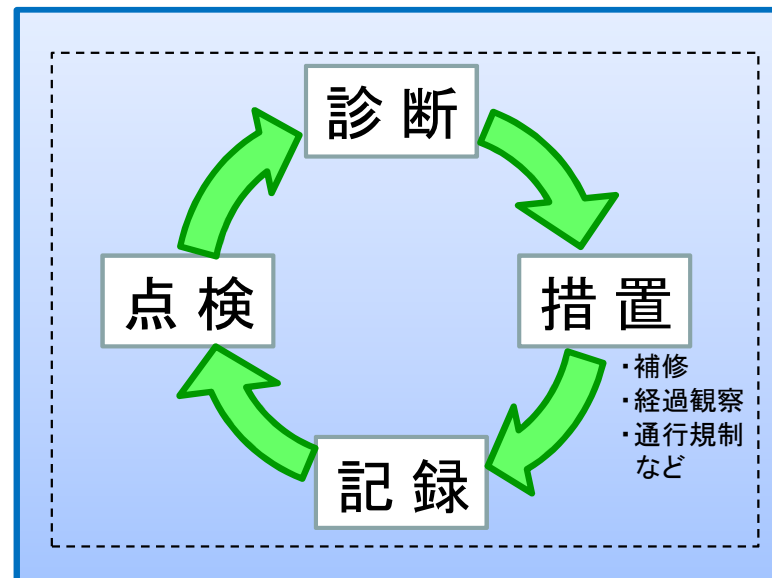
- ☐ 高速自動車国道
- ☐ 都市高速道路
- ☒ 一般国道 直轄
- ☐ 一般国道 補助国
- ☐ 主要地方道(都道府県道・指定市道)
- ☐ 一般都道府県道・指定市の一般市道
- ☐ 重要物流道路(R2.4時点)
- ☐ うち、直轄国道(太線表示)(R2.4時点)
- ☐ 代替・補完路(R2.4時点)
- ☐ 主要洗濯箇所(R1.12時点)

Copyright© 2021 MLIT Japan. All Rights Reserved

※表示されている対策状況は、あくまでもイメージであり実際のデータとは異なります。

道路メンテナンスの10年

- 定期的な点検・診断がルール化し、
道路施設の健全性が統一的な基準の下で明確化
- 損傷マップや道路メンテナンス年報の公表（見える化）により、
道路メンテナンスの問題意識を広く共有
- 点検DBの整備により、継続的なデータの蓄積・データ活用の基盤を構築



②道路陥没の発生状況

道路陥没のリスク箇所の調査、傾向分析①

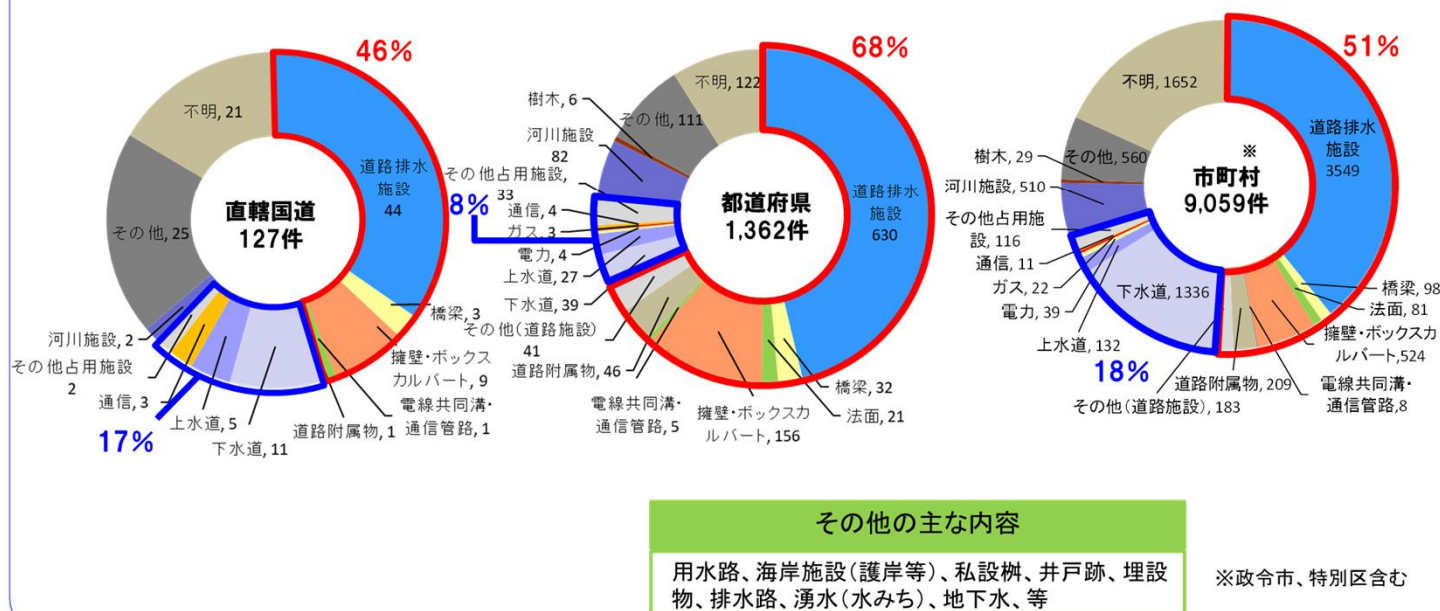
R7.3.11 第3回下水道等起因する大規模な道路陥没事故を踏まえた対策検討委員会 資料3(抜粋)

➤ 道路陥没は様々な要因により発生。(道路排水施設、占用物件(下水、上水等))

道路の陥没発生件数とその要因(令和4年度)

道路陥没発生件数の内訳

令和4年度



* ポットホールは含まない



道路施設が要因の陥没



道路占用物件が要因の陥没

(出典)道路局調べ

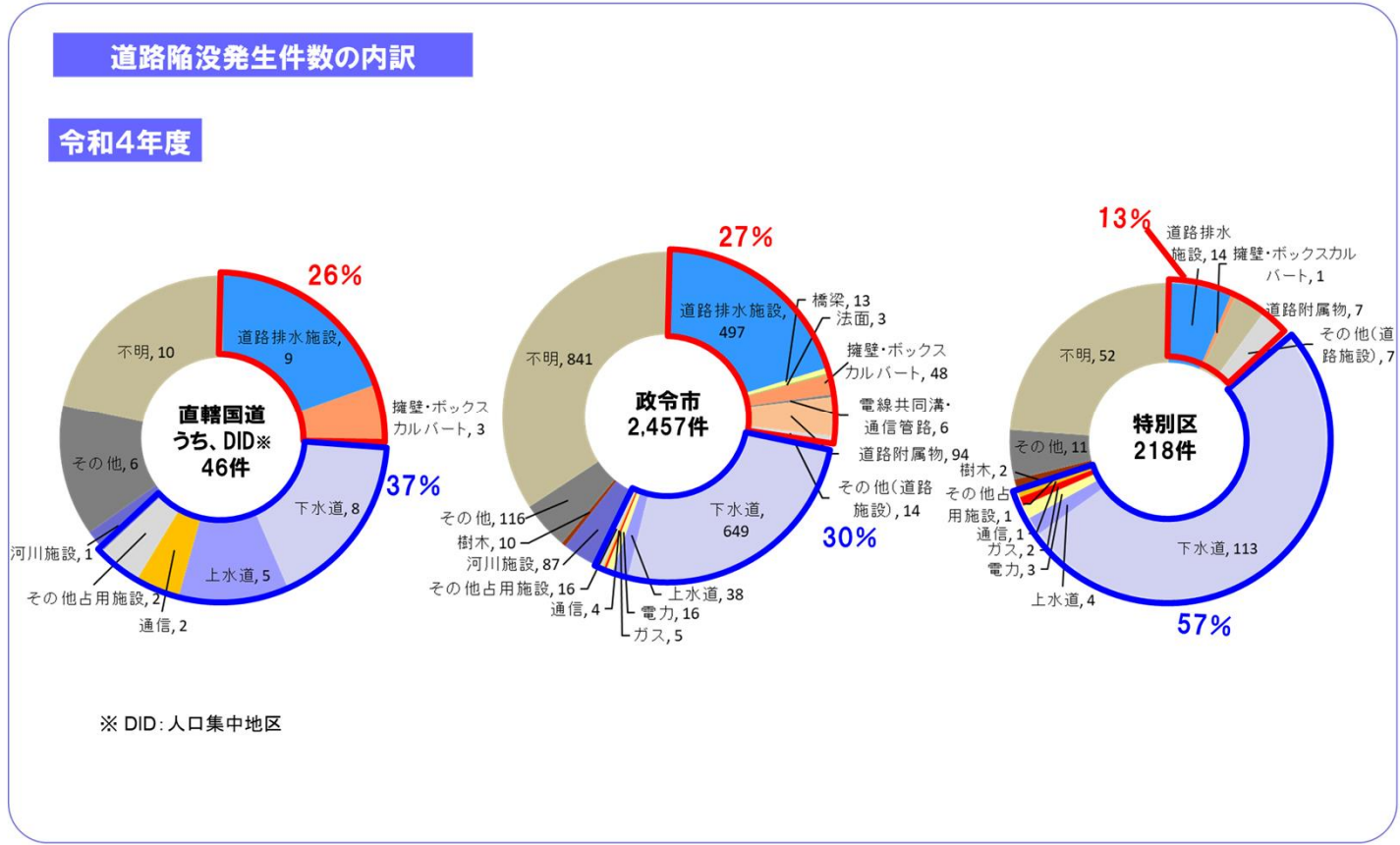
※下水道メンテナンス年報(令和5年度版)に掲載されている下水道要因の陥没件数(下水道事業者調べ)には、道路陥没に至らない(舗装に穴が開かない)レベルの舗装の凹みの他、私道の道路陥没などが含まれているため、道路局調べの件数と異なっている。来年度以降の件数調査・とりまとめ方法については下水道側と調整。

道路陥没のリスク箇所の調査、傾向分析②

R7.3.11 第3回下水道等に起因する大規模な道路陥没事故を踏まえた対策検討委員会 資料3(抜粋)

➤ 都市部では道路占用物件の割合が大きく、特に下水道の割合が大きい。

都市部における道路の陥没発生件数とその要因(令和4年度)



* ポットホールは含まない 道路施設が要因の陥没 道路占用物件が要因の陥没 (出典) 道路局調べ

※下水道メンテナンス年報(令和5年度版)に掲載されている下水道要因の陥没件数(下水道事業者調べ)には、道路陥没に至らない(舗装に穴が開かない)レベルの舗装の凹みの他、私道の道路陥没などが含まれているため、道路局調べの件数と異なっている。来年度以降の件数調査・とりまとめ方法については下水道側と調整。

道路陥没の発生状況

- 道路陥没は3m未満の浅い層での陥没が99%を占めている状況。
- DID地域等では同じ区間内で、空洞が複数確認されるなど、空洞発生の顕著な区間が存在。

■陥没事案の陥没深さの割合（道路管理者別）

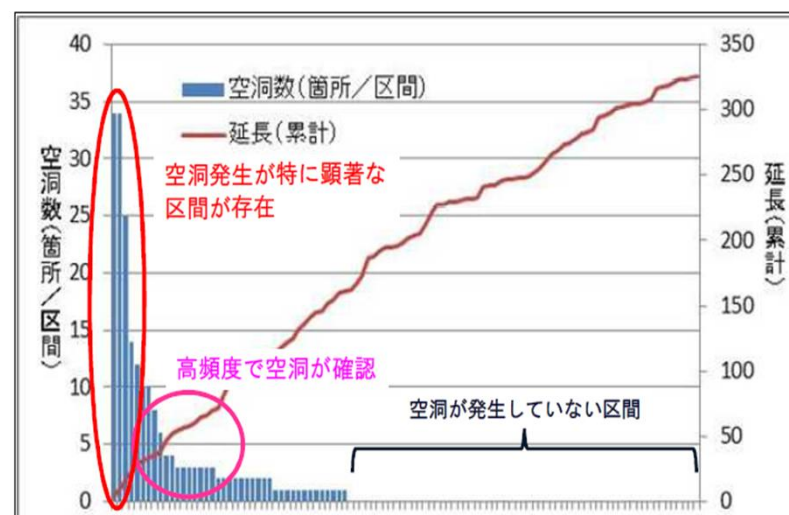
（単位：箇所）

陥没深さ	道路管理者			計
	直轄	都道府県	市区町村	
1m未満	101 (約92%)	950 (約83%)	5,897 (約88%)	6,948 (約87%)
1～3m	8 (約7%)	168 (約15%)	767 (約11%)	943 (約12%)
3m～	1 (約1%)	25 (約2%)	41 (約1%)	67 (約1%)
計	110 (100%)	1,143 (100%)	6,705 (100%)	7,958 (100%)

99%

※令和4年度陥没事案のうち陥没深さが判明している事案での分析

■DID地域及び商業地域における空洞発生分布



出典：北陸地方整備局北陸技術事務所データ

③埼玉県八潮市の事案を踏まえた 道路側の現時点での対応

埼玉県八潮市における下水道管の破損に起因すると考えられる道路陥没

R7.2.21 第1回下水道等に起因する大規模な道路陥没事故を踏まえた対策検討委員会 資料2-1(抜粋)

(1)-1 埼玉県の陥没事故の概況

- 令和7年1月28日、埼玉県八潮市の県道において道路陥没が発生し、トラック運転手が車両ごと落下。
- 陥没箇所には、処理水量約61万 m^3 /日の下水処理場に繋がる管径4.75mの流域下水道管路が埋設されており、下水道管の破損に起因すると考えられる陥没としては、最大級の規模。
- 陥没規模は拡大するとともに、関連する12市町の120万人に下水道(風呂、洗濯など)の使用自粛が要請されるなど、影響は更に拡大。現場では、現在も救助活動に向けた作業が継続中。

- 発生日時：令和7年1月28日(火)午前10時頃
- 発生場所：八潮市中央一丁目地内
県道松戸草加線(中央一丁目交差点内)
- 陥没規模：(1月28日当初) 幅約9~10m、深さ約5m
(1月31日拡大後) 幅約40m、深さ最大約15m
- 下水道管：管径4.75m、昭和58年(1983年)整備(経過年数42年)
令和3年度の調査時には、補修が必要な腐食は確認されず
- 接続先：中川水循環センター(処理水量約61万 m^3 /日)

1月28日(火)陥没発生当初



1月31日(金)拡大後、スロープ整備着手前



(写真出典) ANN NEWS



下水道等に起因する大規模な道路陥没事故を踏まえた対策検討委員会

■委員会の目的(※規約抜粋)

令和7年1月28日に埼玉県八潮市で発生した下水道管の破損に起因すると思われる道路陥没事故を踏まえ、……(略)……、大規模な道路陥没を引き起こす恐れのある地下管路の施設管理のあり方などを専門的見地から検討するため。

■主な検討項目

1)重点的に点検を行う対象や頻度、技術など点検のあり方

2)道路管理者をはじめとする他の管理者とのリスク情報の共有等のあり方

3)事故発生時の対応

4)今後の施設の維持更新や再構築とそれらを支える制度のあり方

下水道等に起因する大規模な道路陥没事故を踏まえた対策検討委員会
委員名簿(2025年2月時点)

	氏名	役職
委員長	家田 仁	政策研究大学院大学 特別教授
委員	秋葉 正一	日本大学 生産工学部 土木工学科 教授
委員	足立 泰美	甲南大学経済学部 教授
委員	砂金 伸治	東京都立大学 都市環境学部 都市基盤環境学科 教授
委員	岡久 宏史	公益社団法人 日本下水道協会 理事長
委員	北田 健夫	埼玉県 下水道事業管理者
委員	桑野 玲子	東京大学 生産技術研究所 教授
委員	佐々木 健	東京都 下水道局長
委員	三宮 武	国土技術政策総合研究所 上下水道研究部長
委員	長谷川 健司	公益社団法人 日本下水道管路管理業協会 会長
委員	宮武 裕昭	国立研究開発法人土木研究所 地質・地盤研究グループ長
委員	森田 弘昭	日本大学 生産工学部 教授

オブザーバー

総務省、農林水産省、経済産業省

事務局

国土交通省大臣官房上下水道審議官グループ、大臣官房技術調査課、総合政策局、道路局

下水道の全国特別重点調査に対する道路管理者等への協力要請

R7.3.26 第4回下水道等に起因する大規模な道路陥没事故を踏まえた対策検討委員会 資料3(抜粋)

- 下水道の全国特別重点調査が円滑に進むよう、「道路管理者」、「下水道以外の地下占用事業者」、「関係省庁」へ協力要請の通知等した他、関係者への説明会を整備局単位で開催
- 道路管理者には、所有する過去の道路陥没履歴、路面下空洞調査結果や地質情報などを下水道事業者に提供する事や、道路上での作業に関し相談があった場合に協力するよう要請

国土交通省
Ministry of Land, Infrastructure, Transport and Tourism

Press Release

令和7年3月18日
水管理・国土保全局下水道事業課
(上下水道審議官グループ)

有識者委員会の提言を踏まえ
「下水道管路の全国特別重点調査」の実施を要請します
～下水道管路に起因する道路陥没事故の未然防止に向けて～

令和7年2月21日に設置した「下水道等に起因する大規模な道路陥没事故を踏まえた対策検討委員会（委員長：家田仁 政策研究大学院大学特別教授）」において、下水道管路の全国特別重点調査の実施について提言がとりまとめられました。本提言を踏まえ、地方公共団体に対して「下水道管路の全国特別重点調査」の実施を要請します。

- 1 全国特別重点調査の趣旨
令和7年1月28日に埼玉県八潮市で発生した下水道管路の破損に起因すると考えられる道路陥没を受けて、国土交通省では、2月21日に「下水道等に起因する大規模な道路陥没事故を踏まえた対策検討委員会」を設置しました。
今般、同委員会において、今回と同種・同様の事故を未然に防ぎ、国民の安全・安心が得られるよう、下水道管路の全国特別重点調査を実施すべきとの提言がとりまとめられました。
この提言を踏まえ、国土交通省として、地方公共団体に対して下水道管路の全国特別重点調査の実施を要請します。
- 2 提言の内容
別添資料参照
- 3 調査対象
管径2m以上かつ平成6年度以前に設置された下水道管路
なお、調査対象のうち、以下の①～④のいずれかに該当する箇所の調査を優先的に実施
① 埼玉県八潮市の道路陥没現場と類似の構造・地盤条件の箇所
② 管路の腐食しやすい箇所
③ 陥没履歴があり交通への影響が大きい箇所
④ その他（沈砂池の堆積土砂が顕著に増加した処理場・ポンプ場につながる管路）

<問い合わせ先>
水管理・国土保全局 下水道事業課 事業マネジメント推進室
(上下水道審議官グループ)
課長補佐 土師、資産管理係長 岩井
TEL：03-5253-8111（内線34232、34225） 03-5253-8431（直通）

3月18日(火)

○下水道調査への協力要請の通知

(道路局⇒道路管理者、地下占用事業者(電気、通信、ガス等))

※総務省、経産省、農水省、警察庁へも参考送付

3月19日(水)

○全国説明会(下水道事業者を対象)

説明者：本省水局 上下水道G

対象者：下水道事業者(都道府県、政令市)、整備局河川部

内 容：全国特別重点調査について依頼、詳細説明

3月25日(火)～28日(金)※地方整備局単位で各1回開催

○地方説明会(道路管理者、全ての地下占用事業者を対象)

説明者：整備局河川部、道路部

対象者：下水道事業者、道路管理者(国、自治体)、

下水道以外の地下占用事業者

内 容：全国特別重点調査の概要(河川部)

道路管理者に向けて特別重点調査への協力依頼(道路部)

地下占用事業者に向けて適切な維持管理への依頼(〃)

地下占用物連絡会議の設置の方針(〃)

地下占用事業者との情報共有の強化(地下占用物連絡会議の設置)

R7.3.26 第4回下水道等起因する大規模な道路陥没事故を踏まえた対策検討委員会 資料3(抜粋)

➤ 道路管理者と地下占用事業者が、相互の点検計画や点検結果を共有するほか、道路陥没を防ぐ取組の状況共有などを行う場を、道路メンテナンス会議の下部組織として設置。

道路と交差等※ する施設 道路管理者 (道路法)	道路(道路法)				その他		
	高速会社 管理道路	直轄 管理道路	公社 管理道路	都道府県・ 市町村 管理道路	鉄道	跨道橋 (鉄道除く)	<div>新たに 設置</div> 地下 占用物
高速会社	<div>道路メンテナンス会議</div> <div>【都道府県単位で設置済み】</div> <div><事務局> 国道事務所</div> <div></div>				<div>道路鉄道 連絡会議</div> <div>【メンテ会議の 下部組織】</div> <div><事務局> 国道事務所</div> <div></div>	<div>跨道橋 連絡会議</div> <div>【メンテ会議の 下部組織】</div> <div><事務局> 国道事務所</div> <div></div>	<div>地下占用物 連絡会議</div> <div>【メンテ会議の 下部組織】</div> <div><事務局> 国道事務所</div>
直轄							
公社							
都道府県 市区町村							

※ 交差の他、縦断的に重なる施設を含む

占用事業者との連携強化(道路法上の規定)

R7.3.11 第3回下水道等に起因する大規模な道路陥没事故を踏まえた対策検討委員会 資料3(抜粋)

➤道路法(第39条の8)において、道路占用者は占用物件を適切に維持管理する義務が生じる。

占用物件の維持管理について

■ H30道路法改正の概要

占用物件の維持管理義務の法定(道路法第39条の8)

※ 道路の構造や交通への支障又はそのおそれが生じないよう、道路占用者が占用物件を適切に維持管理する義務



報告徴収・立入検査(道路法第72条の2)

※ 道路管理者は占用者に、道路管理上必要な報告を徴収し、必要に応じて立入検査を行うことができる。



※ 道路占用者が占用物件の維持管理をしていないと道路管理者が認めるとき

措置命令(道路法第39条の9)

※ 維持管理義務違反者に対し、必要な措置を命令

関係条文等

■ 道路法(昭和27年法律第180号)(抄)

(占用物件の管理)

第39条の8 道路占用者は、国土交通省令で定める基準に従い、道路の占有をしている工作物、物件又は施設(以下これらを「占用物件」という。)の維持管理をしなければならない。

※ 道路法施行規則(昭和27年建設省令第25号)(抄)

(占用物件の維持管理に関する基準)

第4条の5の5 法第39条の8の国土交通省令で定める基準は、道路占用者が、道路の構造若しくは交通に支障を及ぼし、又は及ぼすこととなるおそれがないように、適切な時期に、占用物件の巡視、点検、修繕その他の当該占用物件の適切な維持管理を行うこととする。

(占用物件の維持管理に関する措置)

第39条の9 道路管理者は道路占用者が前条の国土交通省令で定める基準に従って占用物件の維持管理をしていないと認めるときは、当該道路占用者に対しその是正のため必要な措置を講ずべきことを命ずることができる。

(報告及び立入検査)

第72条の2 道路管理者は…この法律若しくはこの法律に基づく命令の規定による許可等を受けた者に対し、道路管理上必要な報告をさせ、又はその職員に、当該許可等に係る行為若しくは工事に係る場所若しくは当該許可等を受けた者の事務所その他の事業場に立ち入り…検査させることができる。

2～4(略)

➤直轄国道では占有者に対して占有物の管理状況を報告する義務を占有許可条件として規定。
⇒今後、都道府県、市区町村においても同様の取組を進めるような仕組みを検討。

占有物件の維持管理について

■ 運用規定

「道路管理者による占有物件の維持管理の適正化
ガイドライン（令和元年5月30日）」（運用）

- ※ 直轄国道においては、占有者から道路管理者への報告義務を許可条件として規定。
- ※ 自治体には技術的助言として送付。



都道府県では、約 64 %（ 30自治体／47都道府県）
市区町村では、約 17 %（198自治体／1,198自治体※）
※1,741市区町村のうち回答のあった自治体
（令和7年2月28日時点）
において、ガイドラインを踏まえ、国と同様の取組を行っている。

関係箇所

■ 道路管理者による占有物件の維持管理の適正化ガイドライン(抄)

第3 占有許可事務における道路管理者の対応

- 1 許可審査における確認事項
 - (2) 占有物件の安全性
占有物件の占有期間満了に伴う更新時には、必要に応じて直近の管理状況について確認すること。

2 許可条件

- (2) 物件の種別に応じて附すべき許可条件
ア 第4の1に定める確認が必要な占有物件 ※
 - ・「道路利用者や第三者への重大事故を未然に防止する観点から…
占有許可後、5年が経過する時期を基本として、…占有物件の現状について、道路管理者あて書面等により報告すること」
- ※ その損傷により特に道路の構造又は交通に支障を及ぼすおそれのある電柱、電線、地下管路及びこれら物件と一体となって機能する占有物件並びに跨道橋

宛名（道路管理者）		【報告様式】
		氏名
占有許可物件の安全性について		
占有物件の安全性について、下記のとおり確認したので報告します。		
記		
占有物件の名称	占有物件の安全性	備考
〇〇〇	〔記載例〕 〇年～〇年に実施した〇〇に基づく点検等において、道路の構造又は交通に支障を及ぼすおそれがないものとして占有物件の安全性を確認	※可能な範囲内において数量等を記載。

道路陥没のリスク箇所の調査・傾向分析

R7.3.26 第4回下水道等に起因する大規模な道路陥没事故を踏まえた対策検討委員会 資料3(抜粋)

- 下水道管路の全国特別重点調査に併せ、直轄国道の道路陥没リスク箇所を調査
- その上で、道路陥没の傾向分析を行い、重点的に調査を行う箇所の条件などを整理
 - ⇒ リスク箇所の調査結果については下水道と共有
 - ⇒ 傾向分析の結果等は、各道路管理者・地下占用事業者に共有(地下占用物連絡会議)

下水道管路の全国特別重点調査

【連携】
下水道調査結果の共有

【連携】
路面下空洞調査結果の共有

道路側の調査・検討

<直轄国道における道路陥没リスク箇所の調査>

「下水道管路の全国特別重点調査の箇所」の路面下空洞調査

「大口径で古い構造の地下道路施設」※の内部からの目視調査及び異常が確認された箇所の路面下空洞調査

※躯体の大きさが2m以上かつ、建設後30年以上経過している共同溝、地下歩道等

「過去に陥没が発生した箇所」※の目視調査又は路面下空洞調査

※過去10年間で道路施設(排水施設、ボックスカルバート等)が要因で陥没した箇所

「過去に確認された空洞のうち経過観察とした空洞」の路面下空洞調査

<道路陥没の傾向分析>


以下の調査結果を基に道路陥没の傾向を分析し、重点的に調査を行う箇所の条件等を整理

- ・全国特別重点調査結果
- ・道路陥没リスク箇所の調査結果
- ・過去の空洞・陥没発生データ等

地方自治体に対しては、分析結果などを、「地下占用物連絡会議」の場を通じて共有

注: 路面下空洞調査は探査車による調査(路面から1.5~2.0mの空洞を確認)

➤ 道路陥没による被害を軽減する調査及び施工等技術の導入促進に向けた手続きに着手。



Press Release

令和 7 年 3 月 18 日
道路局国道・技術課

道路における新技術導入促進を支援する第三者機関等を公募します
～新技術導入促進に向けた体制強化～

国土交通省道路局では良い技術は活用するという方針の下、新技術の開発・導入を促進しており、毎年度の取組を新技術導入促進計画として見える化しています。今般、令和 7 年 3 月 12 日に開催した「第 14 回道路技術懇談会（座長：久田真東北大学大学院教授）」において、令和 7 年度新技術導入促進計画（案）を提示しました。

今後、新技術の導入を促進するために、国土交通省道路局と連携して新技術の活用に必要な技術基準類の検討や技術の実証を行うための第三者機関等（以下、「導入促進機関」という）を公募することにしたので、お知らせします。

公募期間 令和 7 年 3 月 18 日（火）～令和 7 年 4 月 18 日（金）


公募内容 令和 7 年度新技術導入促進計画（案）のうち 8 テーマの導入促進機関
※公募テーマについては別添 1、2 参照

業務内容 各テーマに関して、
・専門家等からなる技術検討委員会を設置・運営
・道路における直轄工事等において、技術を活用するために必要な方策（要求性能、性能の確認方法、従来技術との比較等）を検討

その他 令和 7 年度新技術導入促進計画（案）、公募要領は別添 1、2 のとおり

※国土交通省 HP（<https://www.mlit.go.jp/road/tech/index.html>）よりダウンロードして下さい。

<お問い合わせ先>
道路局国道・技術課 企画専門官 本村、係長 森
代表：03-5253-8111（内線 37862、37855）
直通：03-5253-8498



■道路陥没による被害を軽減する調査及び施工等技術

技術名	ニーズ	改定・策定 予定の技術 基準等
路面下空洞に強い道路構造技術	路面下空洞が発生した場合に、脆性的な破壊を防ぐことが可能な技術、陥没に至る前に変状等が確認できる技術	技術性能カタログ（案）
路面下のより深い位置の空洞を探索・検知できる技術	より深い位置の空洞を探索・検知できる技術（探索技術、センシング技術等）	技術性能カタログ（案）

3. 今後の進め方(案)

今後の進め方(案)

本日

第1回 地下占用物連絡会議

5～6月頃

道路管理者と占有者における情報の共有

【道路管理者⇒占有者】

- ・路面下空洞調査の当年度の計画、前年度の結果の共有
- ・前年度に発生した要因不明の陥没箇所の共有

【占有者⇒道路管理者】

- ・占用物件の点検計画・点検結果の共有

(道路管理者)

・占有者から共有された情報と路面下空洞調査結果との突合により、リスク可能性箇所などを抽出の上、対応を検討。

(占有者)

・道路管理者から共有された情報と、占用物件の点検計画・結果との突合により、リスク箇所可能性などを抽出の上、対応を検討。

道路管理者と占有者による調整

【道路管理者⇔占有者】

- ・情報共有結果を踏まえた調査・点検計画の見直し
- ・管路の損傷等箇所と空洞確認箇所が同一又は隣接する場合の対応
- ・要因不明箇所の陥没箇所と、管路の損傷等箇所が同一又は隣接する場合の対応

・必要に応じて、管路の補修、空洞箇所の補修などを調整
(実施時期や費用負担)

7月頃

第2回 地下占用物連絡会議

・道路管理者と占有者による共有情報を基にした調整状況、地下構造物の点検状況などについて意見交換