

沖縄県における交通安全事業について(報告)

平成23年3月
沖縄総合事務局

※目次

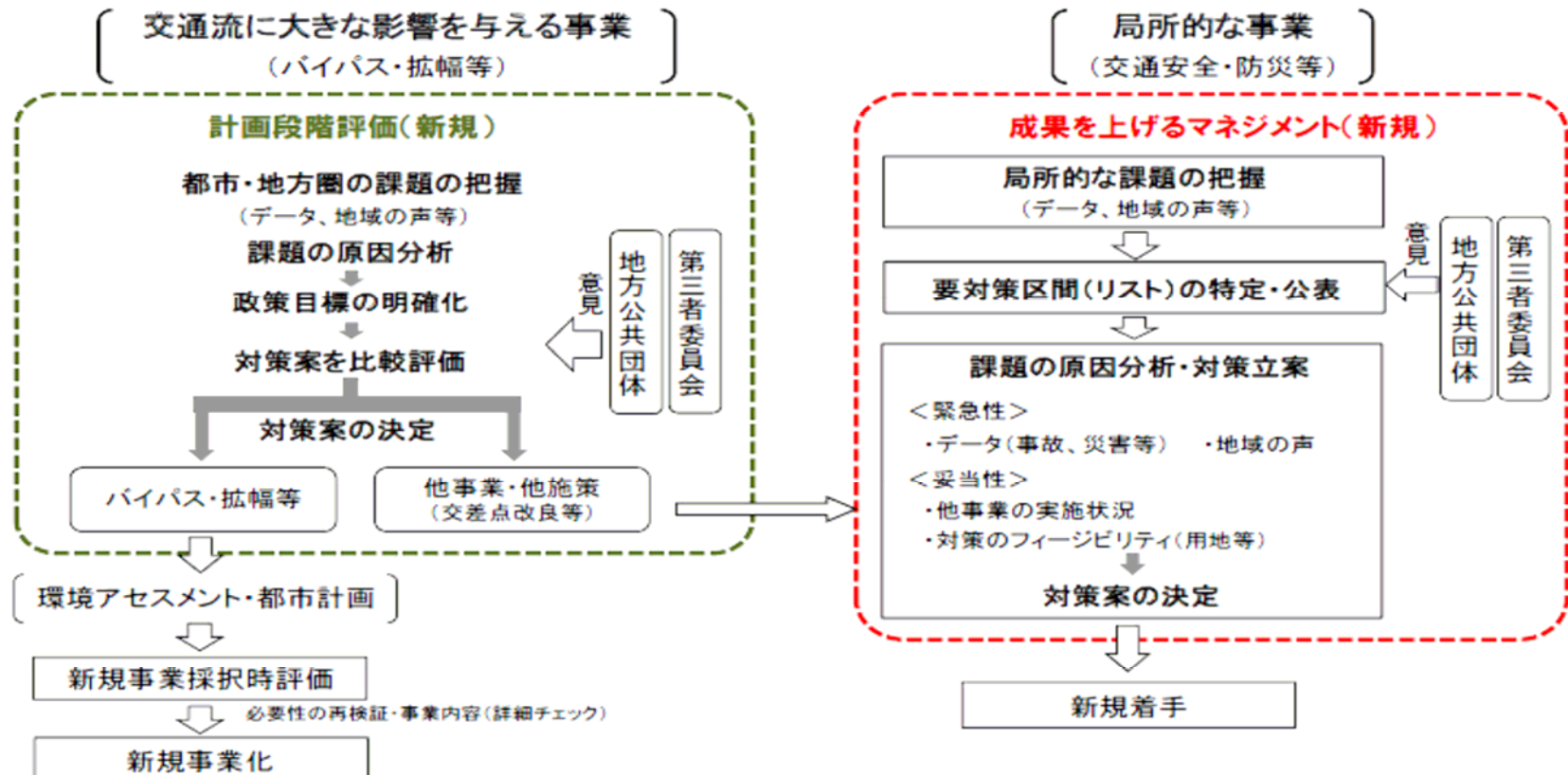
1. 政策目標評価型事業評価の導入に係る取組み(道路事業)
 - 1) 政策目標評価型事業評価の導入に係るフロー図
 - 2) 成果を上げるマネジメント導入イメージ図
2. 事故危険区間選定の考え方
3. 事故危険区間箇所リスト
 - 1) 全体リスト(184区間)
 - 2) 公表リスト(52区間)
4. 事業化への考え方

1. 政策目標評価型事業評価の導入に係る取組み(道路事業)

1) 政策目標評価型事業評価の導入に係るフロー図

政策目標評価型事業評価の導入に係る取組み (道路事業)

道路事業の透明性・効率性を高めるため、バイパス・拡幅事業等に計画段階評価を導入するとともに、局所的な事業に対し、データ等に基づく「成果を上げるマネジメント」の取組みを導入。



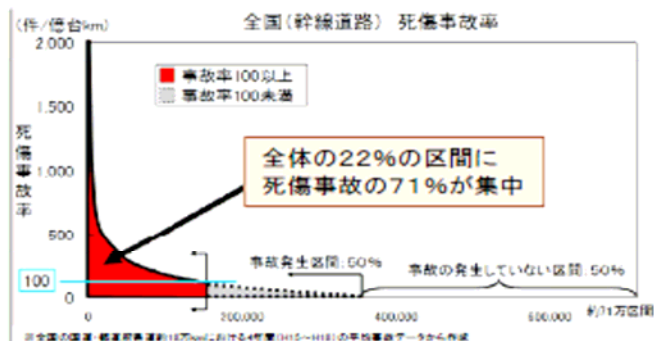
1. 政策目標評価型事業評価の導入に係る取組み(道路事業)

2) 成果を上げるマネジメント導入イメージ図

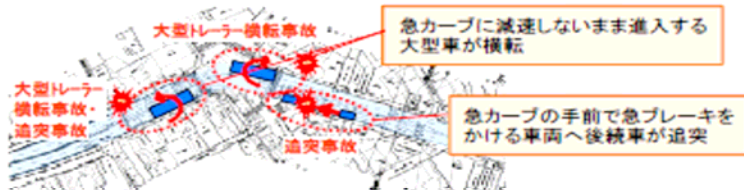
(参考) 「成果を上げるマネジメント」(交通安全分野)の導入

限られた予算の中、交通事故対策への投資効率を最大限高めるため、「成果を上げるマネジメント」を交通安全分野に導入。

【交通事故の発生は特定の箇所に集中】

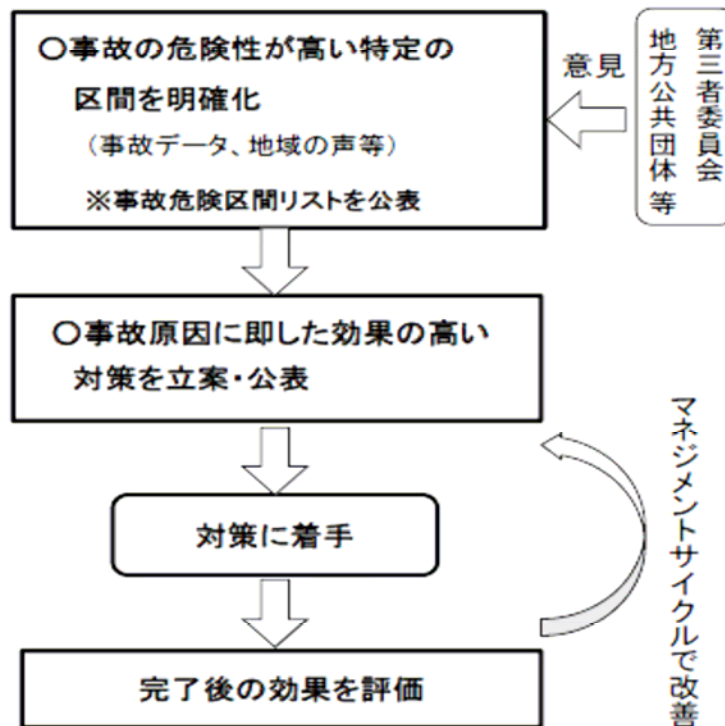


【事故要因に即した対策の立案(イメージ)】



- ・道路線形の見直し(急カーブの改善)
- ・視距の確保
- ・減速路面表示
- ・注意看板等

【「成果を上げるマネジメント」の流れ】



事故危険区間選定の考え方

沖縄県直轄国道の交通事故統合データベース区間【1905区間】

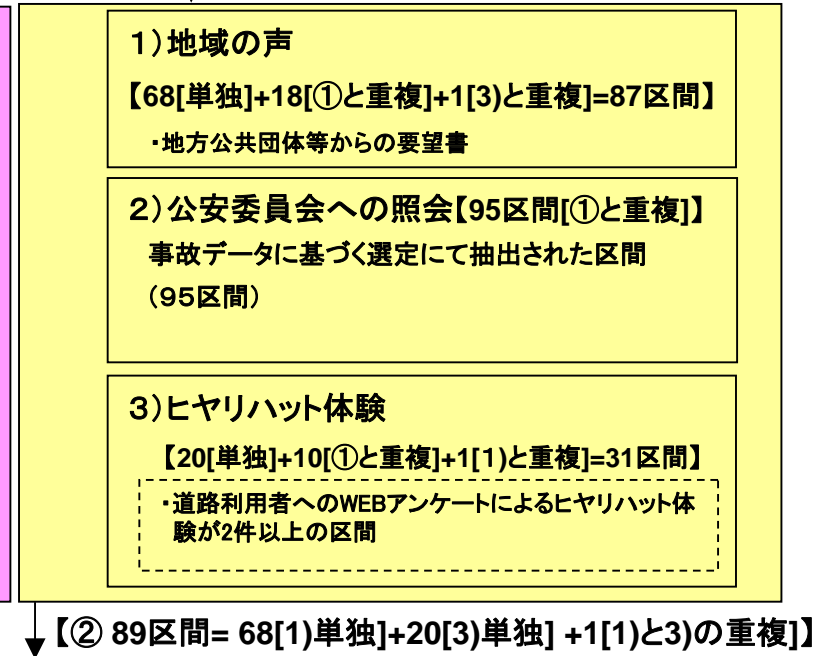
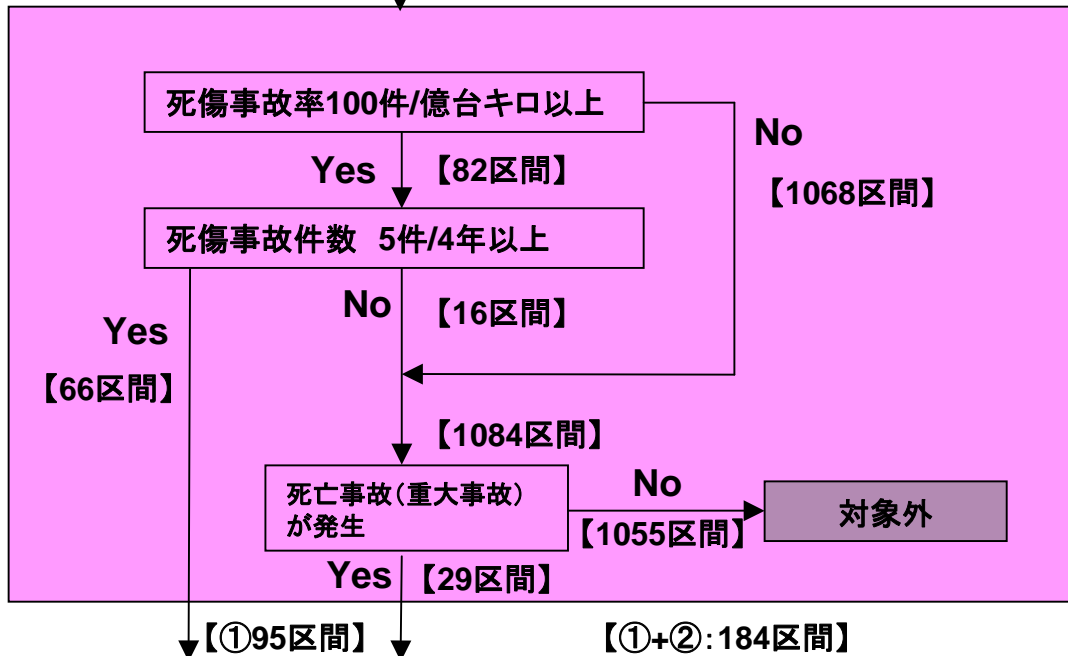
H17年以降対策済み、対策継続中、バイパス暫定供用区間

Yes
【755区間】
対象外

No
【1150区間】

①事故データに基づく選定

②地元等からの意見に基づく選定



事故危険区間【要対策区間】=184区間

代表区間の選定(52区間)

3. 事故危険区間箇所リスト
1) 事故危険区間箇所全体リスト

番号	路線名	対象区間	交差点 ／単路	交差点名	対象区間選定理由 (フローチャートの選択理由)	選定理由				
						① 死傷事 故率	② 死傷事 故件数	③ 事故死 者数	④ 地域 の 声 等	
1	国道331号	糸満市南波平	交差点	琉球ガラス村付近交差点	死傷事故率100件/億台キロ(H17～H20)	●	●			200件/億台km以上
2	国道329号	南風原町宮平	交差点	南風原町宮平～兼城(宮平交差点)当間原バス停	死傷事故率100件/億台キロ(H17～H20)、	●	●			200件/億台km以上
3	国道58号	那覇市泊	交差点	泊高橋交差点(県道29号線、臨港道路)	死傷事故率100件/億台キロ(H17～H20)、	●	●			200件/億台km以上
4	国道331号	南城市佐敷新里	交差点	南城市新里(新里(北)交差点)	死傷事故率100件/億台キロ(H17～H20)、	●	●			200件/億台km以上
5	国道58号	宜野湾市宇地泊	交差点	宜野湾BP宇地泊(沖縄コンベンションセンター(+2)交差点)	死傷事故率100件/億台キロ(H17～H20)	●	●			200件/億台km以上
6	国道329号	南風原町兼城	交差点	南風原町兼城～那覇市中間(兼城交差点)	死傷事故率100件/億台キロ(H17～H20)	●	●			200件/億台km以上
7	国道331号	糸満市兼城	交差点	糸満市兼城地内	死傷事故率100件/億台キロ(H17～H20)	●	●			200件/億台km以上
8	国道331号	与那原町与那原	交差点	知念高校入口	死傷事故率100件/億台キロ(H17～H20)	●	●			200件/億台km以上
9	国道331号	南城市佐敷津波古	交差点	南城市津波古地内(津波古(-1))	死傷事故率100件/億台キロ(H17～H20)、	●	●			200件/億台km以上
10	国道329号	金武町字屋嘉	交差点	金武町字屋嘉(屋嘉橋付近)	死傷事故率100件/億台キロ(H17～H20)	●	●			200件/億台km以上
11	国道331号	豊見城市翁長	交差点	豊見城市翁長(県道東風平豊見城線交差点)	死傷事故率100件/億台キロ(H17～H20)	●	●			200件/億台km以上
12	国道329号	沖縄市与儀	交差点	沖縄市与儀(市道取り付け盲学校入り口より北側付近)	死傷事故率100件/億台キロ(H17～H20)	●	●			200件/億台km以上
13	国道329号	沖縄市与儀	単路	第一与儀バス停前～北中城入口バス停前	死傷事故率100件/億台キロ(H17～H20)	●	●			200件/億台km以上
14	国道329号	沖縄市知花1丁目	交差点	知花交差点	死傷事故率100件/億台キロ(H17～H20)、	●	●			200件/億台km以上
15	国道330号	宜野湾市長田四丁目～志真	単路	長田～我如古(県道32号～県道34号)長田(+1)	死傷事故率100件/億台キロ(H17～H20)、	●	●			200件/億台km以上
16	国道330号	北中城村安谷屋	交差点	北中城村石平(石平交差点)	死傷事故率100件/億台キロ(H17～H20)	●	●			200件/億台km以上
17	国道329号	与那原町与那原	交差点	サンエー与那原店前	死傷事故率100件/億台キロ(H17～H20)、	●	●			
18	国道331号	与那原町与那原	交差点	与那原町与那原(マリンタウン向け県道との交差点)	死傷事故率100件/億台キロ(H17～H20)	●	●			
19	国道329号	うるま市石川楚南	交差点	うるま市石川楚南(ゴルフ場南側)	死傷事故率100件/億台キロ(H17～H20)	●	●			
20	国道329号	沖縄市高原7丁目	交差点	高原(南)交差点	死傷事故率100件/億台キロ(H17～H20)	●	●			
21	国道58号	名護市宮里	交差点	名護市宮里(宮里四丁目(北)交差点)	死傷事故率100件/億台キロ(H17～H20)	●	●			
22	国道329号	沖縄市知花1丁目	交差点	知花南交差点	死傷事故率100件/億台キロ(H17～H20)	●	●			
23	国道331号	南城市佐敷津波古	単路	南城市津波古(かねひで～急カーブ付近スーパーかねはま)	死傷事故率100件/億台キロ(H17～H20)、	●	●			100件/億台km以上 12件/4年以上
24	国道330号	宜野湾市長田一丁目	交差点	長田交差点	死傷事故率100件/億台キロ(H17～H20)、	●	●			
25	国道330号	宜野湾市長田四丁目	交差点	長田交差点	死傷事故率100件/億台キロ(H17～H20)	●	●			
26	国道330号	沖縄市久保田1丁目	交差点	サンシャイン諸見里店前交差点	死傷事故率100件/億台キロ(H17～H20)	●	●			
27	国道330号	北中城村比嘉	交差点	ライカム交差点	死傷事故率100件/億台キロ(H17～H20)、	●	●			100件/億台km以上 12件/4年以上
28	国道329号	沖縄市大里二丁目	交差点	高原交差点(県道20号、県道33号)	死傷事故率100件/億台キロ(H17～H20)、	●	●			
29	国道330号	宜野湾市長田一丁目	単路	琉球銀行前	死傷事故率100件/億台キロ(H17～H20)、	●	●			100件/億台km以上 12件/4年以上
30	国道329号	沖縄市松本1丁目	交差点	松本ゴルフ練習所入口交差点	死傷事故率100件/億台キロ(H17～H20)	●	●			
31	国道58号	浦添市宮城	交差点	浦添市仲西(宮城交差点)	死傷事故率100件/億台キロ(H17～H20)	●	●			100件/億台km以上 12件/4年以上

3. 事故危険区間箇所リスト
1) 事故危険区間箇所全体リスト

番号	路線名	対象区間	交差点 ／単路	交差点名	対象区間選定理由 (フローチャートの選択理由)	選定理由			
						① 死傷事 故率	② 死傷事 故件数	③ 事故死 者数	④ 地域 の 声 等
32	国道331号	豊見城市翁長	単路	豊見城市翁長地内(翁長(+1))	死傷事故率100件/億台キロ(H17～H20)	●	●		
33	国道58号	那覇市泊	交差点	那覇市泊(泊高橋交差点)	死傷事故率100件/億台キロ(H17～H20)	●	●		100件/億台km以上 12件/4年以上
34	国道329号	国頭郡金武町字屋嘉	単路	国頭郡金武町字屋嘉(ツハコ産業北側)	死傷事故率100件/億台キロ(H17～H20)	●	●		
35	国道331号	与那原町板良敷	交差点	看護専門学校前	死傷事故率100件/億台キロ(H17～H20)	●	●		
36	国道329号	沖縄市高原7丁目	交差点	比屋根交差点	死傷事故率100件/億台キロ(H17～H20)、	●	●		
37	国道58号	宜野湾市伊佐3丁目	交差点	宜野湾BP伊佐地内(伊佐(北)(+1)交差点)	死傷事故率100件/億台キロ(H17～H20)	●	●		
38	国道329号	南風原町兼城	単路	シーランド前～兼城交差点	死傷事故率100件/億台キロ(H17～H20)、	●	●		
39	国道329号	沖縄市登川	交差点	登川北交差点	死傷事故率100件/億台キロ(H17～H20)、	●	●		
40	国道329号	南風原町兼城	単路	南風原町兼城地内	死傷事故率100件/億台キロ(H17～H20)、	●	●		
41	国道330号	浦添市仲間一丁目	交差点	大平IC	死傷事故率100件/億台キロ(H17～H20)	●	●		100件/億台km以上 12件/4年以上
42	国道58号	那覇市旭町	交差点	明治橋交差点(国道329号BP、臨港道路)	死傷事故率100件/億台キロ(H17～H20)、	●	●		100件/億台km以上 12件/4年以上
43	国道329号	西原町小那覇	交差点	与那城北交差点(第一小那覇バス停)	死傷事故率100件/億台キロ(H17～H20)、	●	●		100件/億台km以上 12件/4年以上
44	国道58号	浦添市城間	交差点	浦添市城間(城間交差点)	死傷事故率100件/億台キロ(H17～H20)	●	●		100件/億台km以上 12件/4年以上
45	国道58号	浦添市城間	交差点	城間(南)交差点	死傷事故率100件/億台キロ(H17～H20)	●	●		100件/億台km以上 12件/4年以上
46	国道330号	宜野湾市嘉数二丁目	単路	川本製作所前～当山歩道橋	死傷事故率100件/億台キロ(H17～H20)、	●	●		100件/億台km以上 12件/4年以上
47	国道329号	金武町字屋嘉	単路	金武町字屋嘉(ファミリーマート～和泉食堂)	死傷事故率100件/億台キロ(H17～H20)	●	●		
48	国道330号	宜野湾市愛知	単路	ジミー愛知店前～憩いの森公園入り口	死傷事故率100件/億台キロ(H17～H20)、	●	●		100件/億台km以上 12件/4年以上
49	国道58号	宜野湾市大山4丁目	単路	はにんす前交差点～ローソン前交差点	死傷事故率100件/億台キロ(H17～H20)	●	●		
50	国道329号	沖縄市与儀	単路	沖縄市比屋根地内	死傷事故率100件/億台キロ(H17～H20)	●	●		
51	国道58号	浦添市屋富祖	交差点	浦添市屋富祖	死傷事故率100件/億台キロ(H17～H20)	●	●		100件/億台km以上 12件/4年以上
52	国道329号	金武町字屋嘉	単路	金武町字屋嘉(ゴールデンサンビーチホテル付近)	死傷事故率100件/億台キロ(H17～H20)	●	●		
53	国道329号	沖縄市登川	交差点	マクドナルド登川店前	死傷事故率100件/億台キロ(H17～H20)、	●	●		
54	国道329号	沖縄市後原	交差点	沖縄市後原(後原交差点)	死傷事故率100件/億台キロ(H17～H20)	●	●		
55	国道330号	北中城村山里	単路	沖縄市山里地内(プラザハウス付近)	死傷事故率100件/億台キロ(H17～H20)	●	●		
56	国道329号	沖縄市美里3丁目	単路	越来給油所前～中部合同庁舎入口交差点	死傷事故率100件/億台キロ(H17～H20)	●	●		
57	国道331号	与那原町板良敷	単路	津波古～与那原(板良敷(-1))	死傷事故率100件/億台キロ(H17～H20)	●	●		
58	国道329号	沖縄市松本4丁目	単路	知花南交差点～サイクル館知花店前	死傷事故率100件/億台キロ(H17～H20)	●	●		
59	国道330号	北中城村瑞慶覧	単路	ろう学校入口～大平バス停前	死傷事故率100件/億台キロ(H17～H20)	●	●		100件/億台km以上 12件/4年以上
60	国道58号	読谷村喜名	単路	村農産物直売所前交差点～喜名(+1)交差点	死傷事故率100件/億台キロ(H17～H20)	●	●		
61	国道329号	北中城村熱田	交差点	熱田(南)交差点	死傷事故率100件/億台キロ(H17～H20)	●	●		
62	国道330号	沖縄市安慶田	交差点	沖縄市安慶田(コザ十字路(-9)交差点)(安慶田交差点)	死傷事故率100件/億台キロ(H17～H20)、 地元からの要望(地域の声)				● 地域の声

3. 事故危険区間箇所リスト
1) 事故危険区間箇所全体リスト

番号	路線名	対象区間	交差点 ／単路	交差点名	対象区間選定理由 (フローチャートの選択理由)	選定理由			
						① 死傷事 故率	② 死傷事 故件数	③ 事故死 者数	④ 地域 の 声等
63	国道330号	沖縄市園田1丁目	交差点	中の町交差点	死傷事故率100件/億台キロ(H17～H20)	●	●		
64	国道330号	沖縄市園田1丁目	交差点	園田(北)交差点	死傷事故率100件/億台キロ(H17～H20)	●	●		
65	国道331号	那覇市高良三丁目	交差点	ビデオ1小祿店前	死傷事故率100件/億台キロ(H17～H20)	●	●		
66	国道331号	那覇市宮城一丁目	交差点	ラーメン花月小祿店前	死傷事故率100件/億台キロ(H17～H20)	●	●		
67	国道329号	金武町金武	単路	金武町金武(県道104号線～キャンプハンセンゲート1)	死亡事故あり			●	
68	国道58号	宜野湾市宇地泊	単路	宇地泊S字カーブ区間	死亡事故あり			●	
69	国道58号	国頭郡大宜味村字饒波	交差点	国頭郡大宜味村字饒波(辺土名高校付近)	死亡事故あり			●	
70	国道329号	名護市字世富慶	交差点	名護市字世富慶(長堂橋と大間橋の間の旧道)	死亡事故あり			●	
71	国道329号	西原町小那覇	単路	西原自動車サービス前～与那城北交差点	死亡事故あり			●	
72	国道329号	うるま市石川山城	単路	うるま市石川山城(山城跨道橋付近)	死亡事故あり			●	
73	国道331号	糸満市真栄里	単路	前里南交差点～南成生コン工場入口	死亡事故あり			●	
74	国道330号	沖縄市諸見里3丁目	交差点	諸見里交差点	死亡事故あり			●	
75	国道58号	嘉手納町兼久	単路	嘉手納町兼久	死亡事故あり			●	
76	国道329号	沖縄市登川3丁目	交差点	北美小学校南交差点	死亡事故あり			●	
77	国道58号	浦添市城間	単路	ホテルアメリカン前～ロード前	死亡事故あり			●	
78	国道329号	中城村屋宜	単路	屋宜交差点～COCOストア～中城店前	死亡事故あり			●	
79	国道329号	金武町金武	単路	金武町金武(金武インターチェンジ北側付近)	死亡事故あり			●	
80	国道329号	西原町兼久	交差点	与那城交差点	死亡事故あり			●	死亡事故があり
81	国道329号	那覇市壺川	単路	那覇大橋東交差点～ワンニヤンメモリアル前	死亡事故あり			●	
82	国道330号	宜野湾市普天間1丁目	単路	石平橋～ニュー普天間入口	死亡事故あり			●	
83	国道329号	沖縄市宮里三丁目	交差点	コザ高校前交差点	死亡事故あり			●	
84	国道330号	北中城村比嘉～屋宜原	単路	比嘉西原バス停前～照屋自動車整備工場前	死亡事故あり			●	
85	国道329号	沖縄市登川	単路	マクドナルド登川店前～農業研修センターバス停前	死亡事故あり			●	
86	国道329号	名護市字世富慶	単路	名護市字世富慶(長堂橋付近)	死亡事故あり			●	
87	国道329号	中城村屋宜	単路	中城小学校前バス停～中城サービスステーション前	死亡事故あり			●	
88	国道58号	嘉手納町嘉手納	単路	嘉手納町嘉手納	死亡事故あり			●	
89	国道329号	中城村伊舎堂～泊	単路	中城給油所前	死亡事故あり			●	
90	国道331号	南城市堀川～富里	単路	堀川交差点～奥武島入口交差点	死亡事故あり			●	
91	国道58号	国頭村半地	単路	国頭村半地(比地橋南側付近)	死亡事故あり			●	
92	国道329号	金武町字屋嘉	単路	金武町字屋嘉(屋嘉公民館付近)	死亡事故あり			●	
93	国道329号	中城村津覇	単路	中城村津覇	死亡事故あり			●	

3. 事故危険区間箇所リスト
1) 事故危険区間箇所全体リスト

番号	路線名	対象区間	交差点 ／単路	交差点名	対象区間選定理由 (フローチャートの選択理由)	選定理由				
						① 死傷事 故率	② 死傷事 故件数	③ 事故死 者数	④ 地域 の 声 等	
94	国道329号	名護市辺野古	単路	名護市辺野古(貯水池北側付近)	死亡事故あり			●		
95	国道58号	大宜味村塩屋	単路	大宜味村塩屋(塩屋大橋南側交差点)	死亡事故あり			●		
96	国道329号	うるま市石川赤崎	交差点	うるま市石川赤崎(赤崎1丁目交差点)	地元からの要望(地域の声)				●	地域の声
97	国道330号	宜野湾市普天間	交差点	JA普天間支店前交差点(県道35号)	地元からの要望(地域の声)				●	地域の声
98	国道329号	南風原町兼城	単路	印刷団地入口～南風原自動車前	地元からの要望(地域の声)				●	地域の声
99	国道330号	宜野湾市普天間	交差点	普天間(南)交差点	地元からの要望(地域の声)				●	地域の声
100	国道329号	西原町兼久	交差点	兼久交差点	地元からの要望(地域の声)				●	地域の声
101	国道329号	南風原町兼城	単路	南風原自動車前～沖縄盲学校入口交差点	地元からの要望(地域の声)				●	地域の声
102	国道329号	南風原町兼城	単路	食彩館入口前～印刷団地入口	地元からの要望(地域の声)				●	地域の声
103	国道329号	南風原町兼城～那覇市上間	単路	沖縄盲学校入口交差点～メイクマナー日橋店前	地元からの要望(地域の声)				●	地域の声
104	国道330号	宜野湾市赤道	単路	赤道バス停前～伊佐ベイント入口	地元からの要望(地域の声)				●	地域の声
105	国道58号	名護市城交差点	単路	名護市城2丁目(城1丁目交差点)	地元からの要望(地域の声)				●	
106	国道330号	宜野湾市愛知	単路	伊佐ベイント入口～宜野湾小学校南口	地元からの要望(地域の声)				●	地域の声
107	国道329号	西原町我謝	交差点	農業試験場跡地前交差点	地元からの要望(地域の声)				●	
108	国道329号	西原町我謝～与那原町与那	単路	我謝交差点～サンエー与那原店前	地元からの要望(地域の声)				●	地域の声
109	国道329号	南風原町与那覇	単路	与那覇バス停前～第一与那覇バス停下り前	地元からの要望(地域の声)				●	地域の声
110	国道329号	南風原町	単路	エネオス与那覇店前～与那覇交差点	地元からの要望(地域の声)				●	
111	国道330号	沖縄市	交差点	住吉交差点	地元からの要望(地域の声)				●	
112	国道330号	宜野湾市赤道	単路	宜野湾中学入口交差点～ほっともっと愛知店前	地元からの要望(地域の声)				●	地域の声
113	国道330号	宜野湾市普天間	単路	JA普天間支店前交差点～琉球銀行普天間支店前	地元からの要望(地域の声)				●	
114	国道330号	沖縄市	交差点	パークアベニュー交差点	地元からの要望(地域の声)				●	
115	国道329号	南風原町与那覇	単路	第一与那覇バス停前上り～エネオス与那覇店前	地元からの要望(地域の声)				●	
116	国道329号	南風原町宮平	単路	カワバタハウス前～宮平交差点	地元からの要望(地域の声)				●	
117	国道329号	南風原町宮平	単路	宮平交差点～南風原レストラン前(当間原バス停)	地元からの要望(地域の声)				●	
118	国道329号	中城村奥間	交差点	奥間南交差点	地元からの要望(地域の声)				●	地域の声
119	国道330号	宜野湾市志真志	単路	ベッワールド前～ぎのわん歯科院前	地元からの要望(地域の声)				●	
120	国道330号	宜野湾市野嵩	交差点	野嵩交番前交差点	地元からの要望(地域の声)				●	
121	国道331号	南城市佐敷津波古	単路	馬天バス停前交差点～津波古(＋1)交差点	地元からの要望(地域の声)				●	地域の声
122	国道329号	西原町兼久	単路	エネオス兼久店前～西原モータース前	地元からの要望(地域の声)				●	
123	国道329号	西原町嘉手苅	単路	共同交通前～沖縄銀行西原支店前	地元からの要望(地域の声)				●	
124	国道330号	宜野湾市愛知	単路	宜野湾小学校南口～ジミー愛知店前	地元からの要望(地域の声)				●	

3. 事故危険区間箇所リスト
1) 事故危険区間箇所全体リスト

番号	路線名	対象区間	交差点 ／単路	交差点名	対象区間選定理由 (フローチャートの選択理由)	選定理由			
						① 死傷事 故率	② 死傷事 故件数	③ 事故死 者数	④ 地域 の 声 等
125	国道329号	南風原町与那覇～与那原町	単路	与那覇交差点～宮平郵便局前	地元からの要望(地域の声)				●
126	国道329号	西原町小那覇	単路	小那覇バス停前～西原自動車サービス前	地元からの要望(地域の声)				●
127	国道330号	宜野湾市長田	単路	琉球銀行長田支店前～長田交差点	地元からの要望(地域の声)				●
128	国道58号	読谷村伊良皆	単路	—	地元からの要望(地域の声)				●
129	国道330号	宜野湾市野嵩	単路	野嵩交差点～野嵩交番前交差点(1)	地元からの要望(地域の声)				●
130	国道331号	南城市知念知名	単路	守礼カントリー入口～知名部落入口	地元からの要望(地域の声)				●
131	国道331号	南城市知念久原	単路	伊集スーパー前～旧村境	地元からの要望(地域の声)				●
132	国道330号	宜野湾市普天間	単路	普天間高校入口～JA天間支店前交差点	地元からの要望(地域の声)				●
133	国道330号	沖縄市照屋	単路	沖縄市安慶田(コザ十字路(-9)交差点)(安慶田交差点)	地元からの要望(地域の声)				●
134	国道329号	西原町我謝	単路	農業試験場跡地南～我謝交差点	地元からの要望(地域の声)				●
135	国道329号	沖縄市大里二丁目	単路	—	地元からの要望(地域の声)				●
136	国道331号	南城市佐敷津波古	交差点	馬天バス停前交差点	地元からの要望(地域の声)				●
137	国道330号	宜野湾市普天間	交差点	普天間高校入口	地元からの要望(地域の声)				●
138	国道330号	宜野湾市上原	単路	スーパーユニオン長田店前交差点～上原交差点	地元からの要望(地域の声)				●
139	国道329号	西原町兼久～西原町我謝	単路	兼久交差点～農業試験場跡地前	地元からの要望(地域の声)				●
140	国道329号	西原町兼久	単路	西原モータース前～兼久交差点	地元からの要望(地域の声)				●
141	国道330号	宜野湾市普天間～宜野湾市	単路	普天間南交差点～キャンプフォスター入口	地元からの要望(地域の声)				●
142	国道58号	読谷村伊良皆	単路	—	地元からの要望(地域の声)				●
143	国道329号	宜野座村漢那	単路	宜野座村漢那	地元からの要望(地域の声)				●
144	国道329号	南風原町与那覇	単路	第一与那覇バス停下り前～第一与那覇バス停上り前	地元からの要望(地域の声)				●
145	国道329号	西原町兼久	単路	与那城交差点～エネオス兼久店前	地元からの要望(地域の声)				●
146	国道330号	宜野湾市普天間	単路	琉銀普天間支店前～普天間南交差点	地元からの要望(地域の声)				●
147	国道330号	宜野湾市長田	単路	長田交差点～田園書房前	地元からの要望(地域の声)				●
148	国道329号	中城村奥間	単路	奥間交差点～奥間南交差点	地元からの要望(地域の声)				●
149	国道330号	宜野湾市野嵩	単路	キャンプフォスター入口～野嵩交差点	地元からの要望(地域の声)				●
150	国道330号	宜野湾市野嵩	単路	野嵩交差点～野嵩交番前交差点(2)	地元からの要望(地域の声)				●
151	国道329号	中城村屋宜	単路	中城公園入口交差点～中城小学校前バス停	地元からの要望(地域の声)				●
152	国道329号	西原町我謝	単路	農業試験場跡地前交差点～農業試験場跡地南	地元からの要望(地域の声)				●
153	国道330号	宜野湾市普天間	単路	普天間交差点～普天間高校入口前	地元からの要望(地域の声)				●
154	国道329号	宜野座村松田	単路	宜野座村松田	地元からの要望(地域の声)				●
155	国道329号	宜野座村惣慶	単路	宜野座村惣慶	地元からの要望(地域の声)				●

地域の声

地域の声

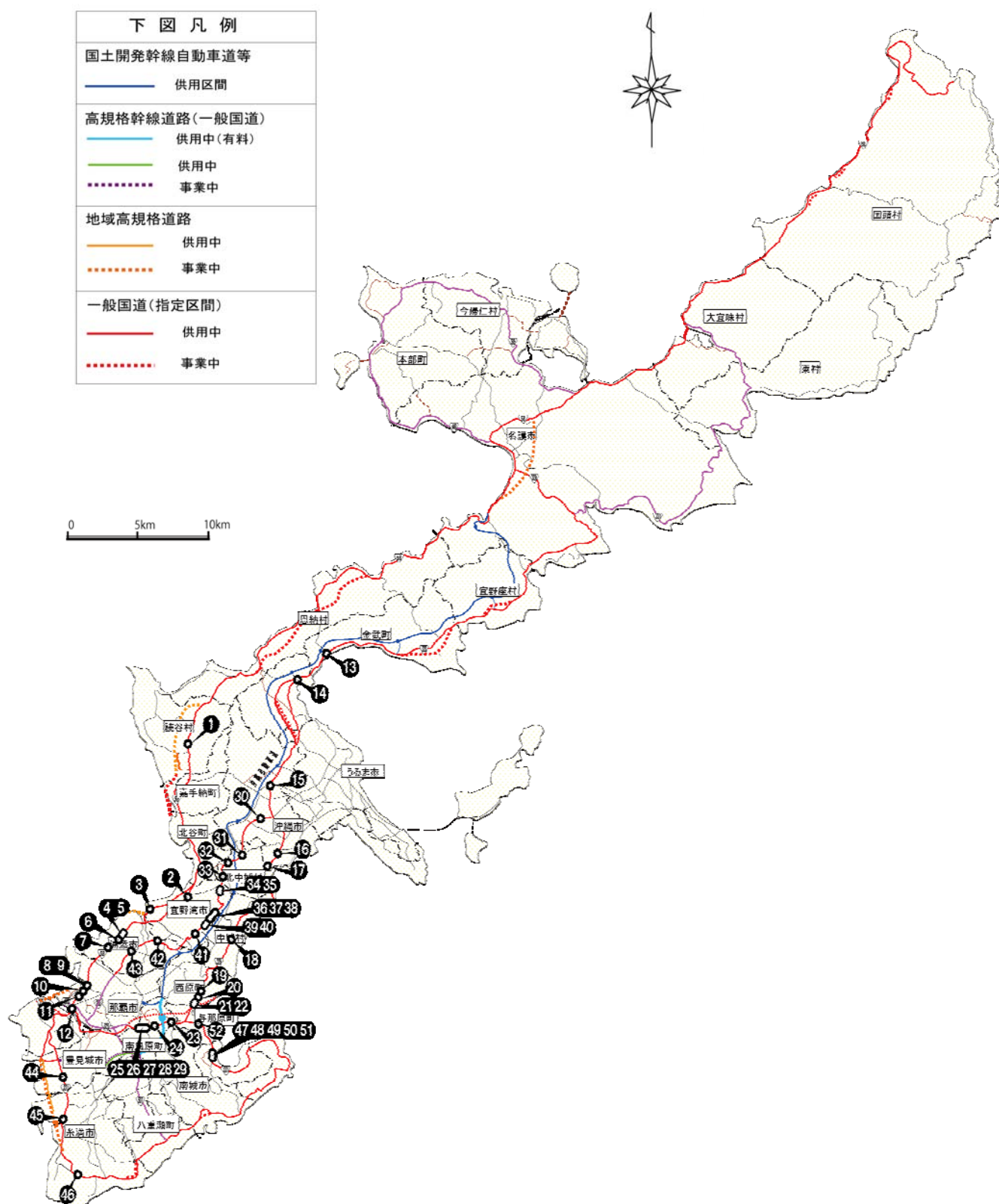
3. 事故危険区間箇所リスト
1) 事故危険区間箇所全体リスト

番号	路線名	対象区間	交差点 ／単路	交差点名	対象区間選定理由 (フローチャートの選択理由)	選定理由			
						① 死傷事 故率	② 死傷事 故件数	③ 事故死 者数	④ 地域 の 声 等
156	国道329号	宜野座村惣慶	単路	宜野座村惣慶	地元からの要望(地域の声)				●
157	国道329号	宜野座村漢那	単路	宜野座村漢那	地元からの要望(地域の声)				●
158	国道329号	西原町兼久	単路	与那城北交差点～与那城交差点	地元からの要望(地域の声)				●
159	国道331号	南城市知念知名～海野	単路	－	地元からの要望(地域の声)				●
160	国道331号	南城市佐敷津波古	単路	新里北交差点～津波古(-1)交差点	地元からの要望(地域の声)				●
161	国道58号	那覇市松山2丁目	交差点	松山交差点	地元からの意見(ヒヤリハット)				● 地域の声
162	国道58号	那覇市前島二丁目	交差点	泊ふ頭入口交差点	地元からの意見(ヒヤリハット)				● 地域の声
163	国道58号	宜野湾市伊佐	単路	旧伊佐交差点～沖縄電子前	地元からの意見(ヒヤリハット)				● 地域の声
164	国道330号	宜野湾市普天間1丁目	交差点	普天間交差点	地元からの意見(ヒヤリハット)				●
165	国道58号	浦添市仲西	交差点	仲西交差点	地元からの意見(ヒヤリハット)				●
166	国道330号	浦添市西原1丁目	交差点	広栄交差点	地元からの意見(ヒヤリハット)				●
167	国道58号	北谷町北谷一丁目	単路	北谷交差点～北谷バス停前	地元からの意見(ヒヤリハット)				●
168	国道330号	浦添市沢岬	単路	レジデンス沢岬前～沢岬歩道橋前	地元からの意見(ヒヤリハット)				●
169	国道58号	浦添市牧港	交差点	牧港漁港入口交差点	地元からの意見(ヒヤリハット)				●
170	国道329号	中城村伊集～西原町小那覇	単路	西原浄水場入口～ニューマン入口	地元からの意見(ヒヤリハット)				●
171	国道332号	那覇市垣花町	単路	～332号終点	地元からの意見(ヒヤリハット)				●
172	国道330号	浦添市仲間1丁目	単路	浦添総合病院入口～運動公園入口	地元からの意見(ヒヤリハット)				●
173	国道331号	糸満市波平	単路	－	地元からの要望(地域の声)				●
174	国道58号	名護市字許田	単路	許田交差点	地元からの意見(ヒヤリハット)				●
175	国道330号	浦添市仲間1丁目	単路	浦添大橋～伊祖トンネル南口	地元からの意見(ヒヤリハット)				●
176	国道331号	糸満市大度	単路	－	地元からの要望(地域の声)				●
177	国道58号	那覇市旭町～奥武山町	単路	明治橋交差点～58号終点	地元からの意見(ヒヤリハット)				●
178	国道58号	読谷村比謝町	単路	焼き肉五苑前	地元からの意見(ヒヤリハット)				●
179	国道330号	浦添市当山1丁目	単路	浦添大橋	地元からの意見(ヒヤリハット)				●
180	国道330号	浦添市西原4丁目	単路	西原ICランプ入口～西原跨道橋合流口	地元からの意見(ヒヤリハット)				●
181	国道330号	浦添市西原4丁目	交差点	西原IC入口交差点	地元からの意見(ヒヤリハット)				●
182	国道330号	浦添市仲間1丁目	交差点	大平インターランプ	地元からの意見(ヒヤリハット)				●
183	国道329号	中城村津覇	単路	奥間南交差点～琉球郵便場前	地元からの要望(地域の声)、 地元からの意見(ヒヤリハット)				●
184	国道331号	糸満市大度	単路	－	地元からの要望(地域の声)				●

公表リスト(52区間)選定理由

- ①死傷事故率が特に高い箇所(死傷事故率
200件/億台km以上)
- ②死傷事故率が100件/億台km以上、かつ死
傷事故件数が高い区間(12件/4年以上)
- ③死亡事故のある区間
- ④地域の声

2) 公表リスト (52 区間)



番号	路線名	対象区間	交差点 ／単路	交差点名	選定理由			
					① 死傷事 故率	② 死傷事 故件数	③ 事故死 者数	④ 地域 の声等
1	国道58号	読谷村伊良皆	単路	—				●
2	国道58号	宜野湾市伊佐	単路	旧伊佐交差点～沖縄電子前				●
3	国道58号	宜野湾市宇地泊	交差点	宜野湾BP宇地泊(沖縄コンベンションセンター(+2)交差点)	●			
4	国道58号	浦添市城間	交差点	浦添市城間(城間交差点)	●	●		
5	国道58号	浦添市城間	交差点	城間(南)交差点	●	●		
6	国道58号	浦添市屋富祖	交差点	浦添市屋富祖	●	●		
7	国道58号	浦添市宮城	交差点	浦添市仲西(宮城交差点)	●	●		
8	国道58号	那覇市泊	交差点	泊高橋交差点(県道29号線、臨港道路)	●	●		
9	国道58号	那覇市泊	交差点	那覇市泊(泊高橋交差点)	●	●		
10	国道58号	那覇市前島二丁目	交差点	泊ふ頭入口交差点				●
11	国道58号	那覇市松山2丁目	交差点	松山交差点				●
12	国道58号	那覇市旭町	交差点	明治橋交差点(国道329号BP、臨港道路)	●	●		
13	国道329号	金武町字屋嘉	交差点	金武町字屋嘉(屋嘉橋付近)	●	●		
14	国道329号	うるま市石川赤崎	交差点	うるま市石川赤崎(赤崎1丁目交差点)				●
15	国道329号	沖縄市知花1丁目	交差点	知花交差点	●	●		
16	国道329号	沖縄市与儀	交差点	沖縄市与儀(市道取り付け盲学校入り口より北側付近)	●	●		
17	国道329号	沖縄市与儀	単路	第一与儀バス停前～北中城入口バス停前	●	●		
18	国道329号	中城村奥間	交差点	奥間南交差点				●
19	国道329号	西原町小那覇	交差点	与那城北交差点(第一小那覇バス停)	●	●		
20	国道329号	西原町兼久	交差点	与那城交差点			●	
21	国道329号	西原町兼久	交差点	兼久交差点				●
22	国道329号	西原町我謝～与那原町与那原	単路	我謝交差点～サンエー与那原店前				●
23	国道329号	南風原町与那覇	単路	与那覇バス停前～第一与那覇バス停下り前				●
24	国道329号	南風原町宮平	交差点	南風原町宮平～兼城(宮平交差点)当間原バス停	●	●		
25	国道329号	南風原町兼城	交差点	南風原町兼城～那覇市上間(兼城交差点)	●	●		
26	国道329号	南風原町兼城	単路	食彩館入口前～印刷団地入口				●
27	国道329号	南風原町兼城	単路	印刷団地入口～南風原自動車前				●
28	国道329号	南風原町兼城	単路	南風原自動車前～沖縄盲学校入口交差点				●
29	国道329号	南風原町兼城～那覇市上間	単路	沖縄盲学校入口交差点～メイクマン一日橋店前				●
30	国道330号	沖縄市安慶田	交差点	沖縄市安慶田(コザ十字路(-9)交差点)(安慶田交差点)				●
31	国道330号	北中城村比嘉	交差点	ライカム交差点	●	●		
32	国道330号	北中城村瑞慶覧	単路	ろう学校入口～大平バス停前	●	●		
33	国道330号	北中城村安谷屋	交差点	北中城村石平(石平交差点)	●	●		
34	国道330号	宜野湾市普天間	交差点	JA普天間支店前交差点(県道35号)				●
35	国道330号	宜野湾市普天間	交差点	普天間(南)交差点				●
36	国道330号	宜野湾市赤道	単路	宜野湾中学入口交差点～ほっともっと愛知店前				●
37	国道330号	宜野湾市赤道	単路	赤道バス停前～伊佐ペイント入口				●
38	国道330号	宜野湾市愛知	単路	伊佐ペイント入口～宜野湾小学校南口				●
39	国道330号	宜野湾市愛知	単路	ジミー愛知店前～憩いの森公園入り口	●	●		
40	国道330号	宜野湾市長田一丁目	単路	琉球銀行前	●	●		
41	国道330号	宜野湾市長田四丁目～志真志四丁目	単路	長田～我如古(県道32号～県道34号)長田(+1)	●	●		
42	国道330号	宜野湾市嘉数二丁目	単路	川本製作所前～当山歩道橋	●	●		
43	国道330号	浦添市仲間一丁目	交差点	大平IC	●	●		
44	国道331号	豊見城市翁長	交差点	豊見城市翁長(県道東風平豊見城線交差点)	●	●		
45	国道331号	糸満市兼城	交差点	糸満市兼城地内	●	●		
46	国道331号	糸満市南波平	交差点	琉球ガラス村付近交差点	●			
47	国道331号	南城市佐敷新里	交差点	南城市新里(新里(北)交差点)	●	●		
48	国道331号	南城市佐敷津波古	交差点	南城市津波古地内(津波古(-1))	●	●		
49	国道331号	南城市佐敷津波古	単路	南城市津波古(かねひで～急カーブ付近スーパーかねはま)	●	●		
50	国道331号	南城市佐敷津波古	単路	馬天バス停前交差点～津波古(+1)交差点				●
51	国道331号	南城市佐敷津波古	交差点	馬天バス停前交差点				●
52	国道331号	与那原町与那原	交差点	知念高校入口	●	●		

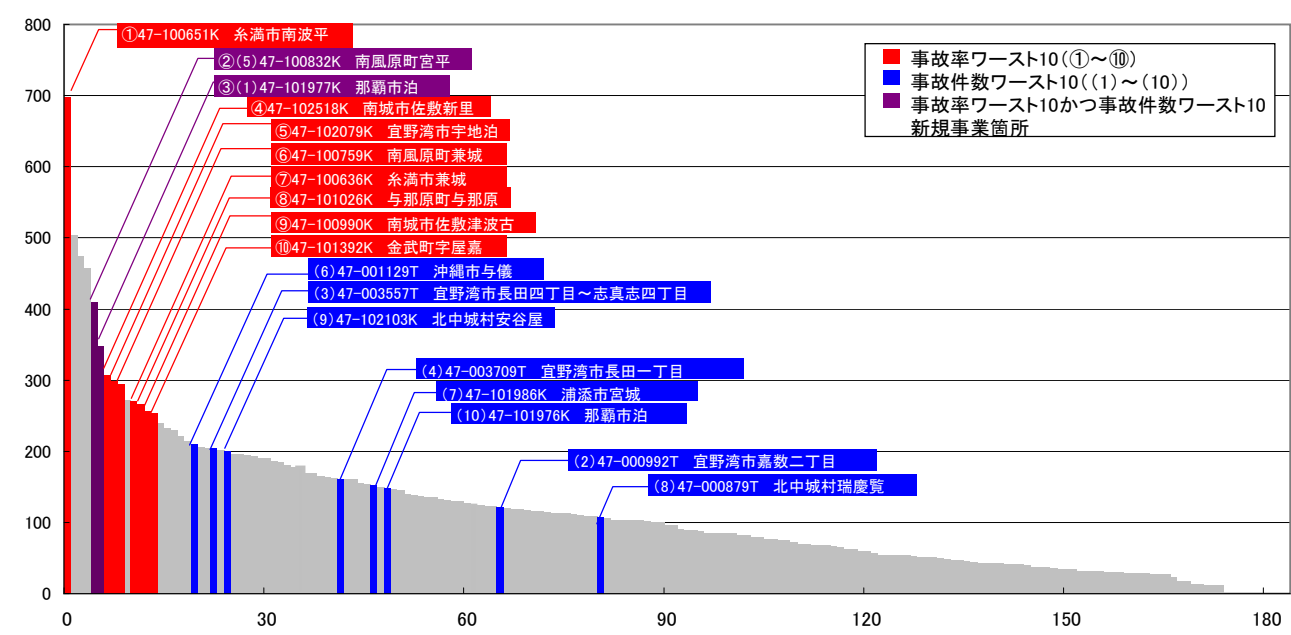
※現在対策実施中の箇所は除く

4. 事業化への考え方

○事業化の考え方については、以下に示す事項を総合的に勘案し、事故危険区間リストより、事業箇所を決定していく。

- ①死傷事故率が100件／億台km以上で且つ死傷事故件数が5件／4年以上であること。
- ②対策効果が得やすい箇所。
- ③事業の実現性が高いこと。
- ④対策実施に向けて地元からの要請があり且つ、協力が得られること。

死傷事故率 優先度明示曲線



死傷事故件数 優先度明示曲線

