第11次沖縄農林水産統計年報

昭和56～57年

1981～'82

沖縄開発庁沖縄総合事務局農林水産部　編集
沖縄農林水産統計情報協会　発行

発刊のことば

当協会は，農林水産業に関する統計情報及び生鮮食料品に関する流通情報の普及を図り，沖縄の農林水産業の発展に寄与することを目的として，昨年８月関係者の御協力により発足し，これまで各種の情報諸資料を発行してまいりましたが，この度，沖縄総合事務局農林水産部の御厚意により，「第11次沖縄農林水産統計年報」を発刊することとなりました。

御承知のように，本県においては，近年，沖縄の地域特性を生かした農林水産業を振興するため，沖縄振興開発特別措置法等に基づく諸施策が強力に推進され，着実にその成果が挙げられてきております。これに伴い，農林水産統計情報に対する新たなニーズも年々強まっております。

この年報は，沖縄農林水産業の実態を体系的かつ総合的に把握できるように編集されたものであります。

当協会は設立後なお日が浅いわけでありますが，本県農業の発展のため，各種情報諸資料の発行に一層努めることとしておりますので，本年報ともども広く御活用いただければ幸いと存じます。

最後に，編集の労に当たられた沖縄総合事務局農林水産部の職員の皆様方に深く敬意を表しますとともに，発刊に際して同部の御厚意に感謝申し上げます。

昭和58年３月

沖縄農林水産統計情報協会

会長　与那嶺　盛　男

は　じ　め　に

「第11次沖縄農林水産統計年報」は，昭和56～57年における沖縄県の農林水産業に関する主要な統計について，沖縄総合事務局農林水産部統計情報課及び同出張所の統計調査結果を中心に他省庁及び他機関等で作成された統計を加えて総合的に編集したものであり，昭和47年沖縄の本土復帰から数えて11回目の刊行に当たります。

御承知のように，本県の産業経済の基盤をなす農林水産業は，近年，耕地面積の増加や野菜，花き等の農業生産の拡大，特用林産物の生産の増加，沿岸漁業の振興等亜熱帯の特性を生かして着実に発展してきております。今後，農林水産業を更に発展させてゆくためには，引き続き第２次沖縄振興開発計画等に基づく諸施策の積極的な推進が必要であります。

この年報は，沖縄県の農林水産業を認識する上で最も重要であると考えられる統計資料を体系的に編集しており，行政施策を展開する上での基礎的資料となるものであります。

本年報の編集に当たっては，おおむね前年版を踏襲しており1980年世界農林業センサスの一環として，昭和54年12月１日現在で実施した「林業事業体調査」及び昭和55年８月１日現在で実施した「林業地域調査」の結果も第10次年報に引き続き収録しております。なお，その年度限りの調査項目等もあって掲載項目が多少変ったところもあります。

また，主要な園芸農作物，工芸農作物の市町村別統計等については，別に刊行される「園芸・工芸農作物市町村別統計書」や各種の「統計速報」を併せて御利用いただきたいと存じます。

終わりに，この統計書の編集に当たり御協力をいただきました調査農林漁家及び調査員各位並びに関係各機関に厚くお礼を申し上げます。

昭和 58 年３月

沖縄開発庁 沖縄総合事務局

農林水産部長　廣　重　和　夫

利用者のために

1　この統計書は，沖縄農林水産業に関する基本的な統計について，沖縄総合事務局農林水産部で調査した結果を中心にして，他の諸官庁で作成された統計の一部も加えて編集した。

2　この統計書の構成は，概況，農業，林業，水産業，付録の5部門とした。

3　この統計書に収録した統計の資料出所及び資料名は，各統計表の頭注に掲げた。ただし，当組織で作成した統計については，調査名のみにとどめた。

4　統計利用上特に注意を必要とする事項については，各統計表の頭注に掲げ，統計全体を理解するに必要な一般的事項については，各部門の解説に折り込んだ。また，統計表中の特定の数字や表頭，表側の項目等で部分的に説明を必要とする事項については，数字又は項目の前に合符号をつけて，そのページに注記（脚注）を付した。

5　この統計書に収録した統計の時系列は，過去5か年を掲載するように努めた。

6　本県の位置づけのため，主な統計については，全国又は都道府県別の統計も併載し，表題の末尾に＜全国・都道府県別＞と付記した。ただし，全国統計のみの統計の併載の場合は，その付記を省略した。また，これらの場合，統計表の表側では，全国統計に本県が含められている場合は「全国」と表示し，含められていない場合は「他都道府県」と表示した。

7　地域別又は市町村別の統計については，表題の末尾に＜地域別＞又は＜市町村別＞と付記し，また，この両者を併載した場合は＜地域・市町村別＞と付記した。

8　統計数値は，原則として歴年又は年度で表示してあるが，さとうきびとパインアップルについては，次例に示す特別な期間で表示した。

例

昭和56年産さとうきび：昭和56年末から昭和57年前半に収穫されたもの。

昭和56年産パインアップル：昭和56年4月から昭和57年3月までに収穫されたもの。

9　統計表によっては，ラウンドしたため計と内訳が一致しないものがある。

10　統計表中に使った符号は次のとおりである。

「－」…… 事実のないもの

「…」…… 事実不詳のもの

「＊」…… 訂正数値

「0」…… 表示単位に満たないもの

「△」…… 負数又は減少したもの

「x」…… 秘密保護上統計数値を公表しないもの

11　この統計書に関する質疑等は，沖縄総合事務局農林水産部統計情報課　電話0988－66－0031（代）内線383～389あてに連絡して下さい。

総　目　次

Ⅰ 概況の部……1～20
Ⅱ 農業の部……21～126
Ⅲ 林業の部……127～170
Ⅳ 水産業の部……171～241
付録……242～249

目　次

Ⅰ 概況の部

解説……1
1 地域区分
(1) 県内農業地域別市町村一覧表……1
(2) 市町村境界図……2
2 気象
(1) 気圧・気温・湿度・降水量・降水日数及び日照時間……3
(2) 沖縄に接近した台風……5
(3) 月別台風来襲回数……6
3 土地
(1) 市町村別面積……8
(2) 島しょ……8
4 人口
(1) 総世帯数と総人口＜地域・市町村別，昭．55＞……10
(2) 総世帯数と総人口＜全国・都道府県別，昭．55＞……12
(3) 産業・年齢・性別就業者数＜昭．55＞……13
(4) 産業別15歳以上の就業者数＜地域・市町村別，昭．55＞……14
(5) 産業別15歳以上の就業者数＜全国・都道府県別，昭．55＞……18
5 所得
(1) 国民所得（分配）及び経済活動別国内純生産……20
(2) 産業別県内純生産……20

Ⅱ 農業の部

解説……21

1 農 家 数
(1) 専業・兼業別農家数…… 30
(2) 専業・兼業別農家数＜地域・市町村別，昭．54＞…… 30
(3) 専業・兼業別農家数＜全国・都道府県別，昭．57＞…… 32
(4) 経営耕地面積規模・専業・兼業別農家数…… 33
(5) 兼業種類別農家数…… 33
(6) 農産物販売金額別農家数…… 34
(7) 経営組織別農家数…… 34
(8) 農業就業状態別農家数…… 34
(9) 経営耕地面積規模別農家数…… 35
(10) 経営耕地面積規模別農家数＜地域・市町村別，昭．54＞…… 35
2 農 家 人 口
(1) 年齢別農家人口…… 37
(2) 年齢別農家人口＜地域・市町村別，昭．54＞…… 38
(3) 就業状態別世帯員数（16歳以上）…… 39
(4) 農業従事日数別自家農業従事者数（16歳以上）…… 40
(5) 年齢別自家農業従事者数（16歳以上）…… 41
(6) 年齢別農業就業人口（16歳以上）…… 42
(7) 年齢別基幹的農業従事者数（16歳以上）…… 43
(8) 兼業種類別兼業従事者数（16歳以上）…… 44
3 耕 地
(1) 耕地面積＜地域別＞…… 45
(2) 耕地面積＜地域・市町村別，昭．56＞…… 46
(3) 耕地面積と耕地率＜全国・都道府県別，昭．56＞…… 48
(4) 耕地の拡張・かい廃面積＜地域別＞…… 50
(5) 経営耕地の借入地・貸付地別農家数と面積及び軍用地内に黙認耕作地のある
農家数と面積＜地域・市町村別，昭．54＞…… 51
4 生 産 手 段
(1) 農家の所有する主要農業機械台数…… 52
(2) 農家以外の農業事業体が所有する主要農業機械台数…… 52
(3) 共用の主要農業機械台数…… 52
(4) 共用の主要農業用施設数…… 53
5 生 産 組 織
(1) 総生産組織数及び類型別農業生産組織数…… 54
(2) 農業生産組織参加農家数…… 54
6 農 作 物
(1) 水稲の作付面積と収穫量＜地域・市町村別＞…… 55

(2) さとうきびの作型別収穫面積と収穫量＜地域別＞…… 56
(3) 麦・豆類及びかんしょの作付面積と収穫量＜地域別＞…… 57
(4) 野菜類の作付面積と収穫量＜地域別＞…… 58
(5) 青果物の市場別入荷量と価額…… 63
(6) パインアップルの栽培面積と収穫量＜地域別＞…… 69
(7) パインアップルの植付年次別栽培面積＜地域別＞…… 70
(8) パインアップルの栽培面積規模別経営体数＜地域別＞…… 71
(9) パインアップル果実の用途別収穫量＜地域別＞…… 72
(10) 果樹類の栽培面積と収穫量及び出荷量＜地域別＞…… 73
(11) 葉たばこの栽培農家数・収穫面積・収穫量及び生産額＜地域別＞…… 74
(12) 茶の栽培農家数・栽培面積・摘採実面積・生葉収穫量及び
荒茶生産量＜地域別＞…… 75
(13) 飼料作物の作付面積と収穫量＜地域別＞…… 75
(14) 花き栽培農家数・作付（栽培）面積及び出荷量＜地域別＞…… 76
(15) 農作物の作付延べ面積及び耕地利用率＜地域別＞…… 76
(16) 主な病虫害の発生面積…… 78
7 養　　蚕
蚕期別養蚕農家数・桑園面積・掃立卵量及び収繭量…… 79
8 畜　　産
(1) 家畜の飼養戸数と頭羽数…… 80
(2) 家畜の飼養戸数と頭羽数＜全国・都道府県別，昭．57＞…… 81
(3) 肉用牛の飼養頭数規模別飼養戸数…… 82
(4) 肥育豚の飼養頭数規模別飼養戸数…… 82
(5) 子取り用めす豚の飼養頭数規模別飼養戸数…… 82
(6) 採卵鶏の飼養羽数規模別飼養戸数…… 83
(7) 生乳の生産量と処理量…… 83
(8) 飲用牛乳等の生産量…… 83
(9) 家畜の種類別出荷頭数…… 84
(10) 家畜の種類別と殺頭数…… 84
(11) 豚の月別枝肉生産量…… 84
(12) 鶏卵の生産量と出荷量…… 85
(13) 食鳥処理実績…… 85
9 農畜産物生産費
(1) 米（水稲）の生産費…… 86
(2) さとうきびの生産費…… 88
(3) パインアップルの生産費…… 90
(4) 肥育牛の生産費…… 92

(5) 肥育豚の生産費…… 94
(6) 鶏卵の生産費…… 96
(7) 作業の種類別労働時間…… 98
10 農村物価賃金
(1) 農産物販売価格……100
(2) 農家購入品価格……102
11 農家経済
(1) 農家経済の総括……106
(2) 農家経済の分析指標……106
(3) 世帯員と労働力……108
(4) 労働時間と動力使用時間……108
(5) 経営土地……110
(6) 農業固定資本額……110
(7) 自動車と大農具の所有台数……111
(8) 農業粗収益……112
(9) 農業経営費……112
(10) 農外収入・農外支出及び出稼ぎ被贈扶等の収入……114
(11) 粗税公課諸負担……116
(12) 家計費……116
(13) 貯蓄と借入金残高……118
12 生産農業所得及び農業生産指数
(1) 農業粗生産額と生産農業所得＜地域・市町村別＞……120
(2) 個別農産物粗生産額順位＜市町村別＞……124
(3) 農業生産指数……126

Ⅲ 林業の部
解説……127
1 林野面積
(1) 総数……136
(2) 国有……140
(3) 林野庁所管……144
(4) 民有……148
2 人工林・天然林の齢級別樹林地面積
(1) 総数……152
(2) 国有及び民有……156
3 地域森林（施業）計画対象の森林蓄積量
(1) 総数……160

(2) 国有及び民有……162
4 林業経営体
(1) 林家数及び林家以外の林業事業体数と保有山林面積……164
(2) 造林・素材生産業者数及び主な雇われ先別林業専業労働者数……164
5 造林と伐採
(1) 更新方法別造林面積……164
(2) 経営形態別造林面積……165
(3) 森林伐採面積……165
6 林業生産
(1) 素材生産量……165
(2) 特用林産物の生産量……166
(3) 林業粗生産額及び生産林業所得……166
7 木材の流通と加工
(1) 主要需要部門別素材入荷量……166
(2) 製材用素材消費量及び単板製造用素材仕向量……167
(3) 用途別製材品出荷量……167
(4) 普通合板製造量……167
(5) 普通合板出荷量……168
(6) 特殊合板の製造量及び出荷量……168
(7) 製材工場数と合単板工場数……168
(8) 素材及び木材製品の価格……169

Ⅳ 水 産 業 の 部

解 説……171
1 漁業経営体
(1) 経営体階層別経営体数＜地域・市町村別＞……174
(2) 経営組織別経営体数＜地域・市町村別＞……178
(3) 主とする漁業種類別経営体数＜地域・市町村別＞……180
(4) 出漁日数別経営体数＜地域・市町村別＞……184
(5) 専業・兼業別個人経営体数＜地域・市町村別＞……186
(6) 沿岸・中小・大規模漁業層別経営体数＜地域・市町村別＞……188
2 漁 船
(1) 経営体階層別漁船隻数＜地域・市町村別＞……190
(2) 規模別動力船隻数と合計トン数＜地域・市町村別＞……194
3 漁業従事者
経営体階層別最盛期の漁業従事者数＜地域・市町村別＞……198

4 漁業世帯及び世帯員
(1) 個人経営世帯数及び男女別・年齢別世帯員数……202
(2) 漁業従事者世帯数及び男女別・年齢別世帯員数……202
(3) 世帯員数別個人経営漁業世帯数……202
(4) 世帯員数別漁業従事者世帯数……203
5 漁業就業者
男女・年齢別自営漁業就業者数と雇われ漁業就業者数……204
6 漁業生産量
(1) 部門別生産量……205
(2) 海面漁業……206
ア 漁業種類・魚種別漁獲量……206
イ 漁業種類・規模別漁労体数・出漁日数及び漁獲量……210
ウ 漁労体規模別漁獲量＜地域・市町村別＞……212
エ 漁業種類別漁獲量＜地域・市町村別＞……214
オ 魚種別漁獲量＜地域・市町村別＞……218
(3) 海面養殖業……226
養殖種類別経営体数・従事者数・養殖方法・経営面積・収獲量及び生産額……226
(4) 内水面養殖業……226
養殖種類別経営体数・従事者数・養殖方法・施設面積・収獲量及び生産額……226
7 漁業生産額
(1) 部門別生産額……227
(2) 海面漁業……228
ア 漁業種類別生産額……228
イ 魚種別生産額……228
ウ 漁業種類別・経営体階層別生産額……230
8 水産物流通
(1) 主要卸売市場……230
ア 卸売市場別取扱量と金額……230
イ 卸売市場・魚種・月別取扱量と金額……231
(2) 冷蔵水産物……238
冷蔵水産物の入庫量・出庫量及び年（月）末在庫量……238
(3) 水産物加工……240
品目別生産量＜地域別＞……240
9 漁家経済＜昭．56年＞
(1) 漁家の概況・操業状況及び漁家の財産……241
(2) 漁家の損益及び分析指標……241

付　　録

1　沖縄の土壌分布図…… 243
2　製糖工場の概況…… 244
(1)　分蜜糖工場…… 244
(2)　含蜜糖工場…… 244
3　製糖工場分布図…… 245
4　パインアップル缶詰工場の概況…… 247
5　沖縄におけるパインアップル缶詰工場及び農場分布図…… 248
6　沖縄県漁港一覧表…… 249
7　指定漁港位置図…… 250

I　概　況　の　部

解　説

この部においては，県内農業地域区分，気象，土地，人口及び所得に関する統計を収録した。

1　地域区分

県内農業地域別市町村一覧表を掲げ，県内農業地域とそれに含まれる市町村との関係を明らかにするとともに，市町村や島しょの位置を一覧できる市町村境界図も掲載した。

2　気　象

気温，湿度，降水量，日照時間等について，沖縄気象台の資料から転載した。

3　土　地

市町村別面積は，昭和56年10月1日現在の国土地理院の調べによるものである。また，島しょに関する資料も掲載した。

4　人　口

「昭和55年国勢調査」による人口及び産業別就業者数を掲載した。

5　所　得

国民所得（分配）と経済活動別国内純生産は経済企画庁『国民経済計算年報』から，産業別県内純生産は沖縄県『県民所得統計報告書』からそれぞれ転載した。

1　地　域　区　分

(1)　県内農業地域別市町村一覧表

農業地域	市　名	町　村　名
北　部	名護市	国頭村，大宜味村，東村，今帰仁村，本部町，恩納村，宜野座村，金武町，伊江村，伊平屋村，伊是名村
中南部	那覇市 石川市 具志川市 宜野湾市 浦添市 糸満市 沖縄市	与那城村，勝連町，読谷村，嘉手納町，北谷町，北中城村，中城村，西原町，豊見城村，東風平町，具志頭村，玉城村，知念村，佐敷町，与那原町，大里村，南風原町，仲里村，具志川村，渡嘉敷村，座間味村，粟国村，渡名喜村，南大東村，北大東村
宮　古	平良市	城辺町，下地町，上野村，伊良部町，多良間村
八重山	石垣市	竹富町，与那国町

(2) 市町村境界図

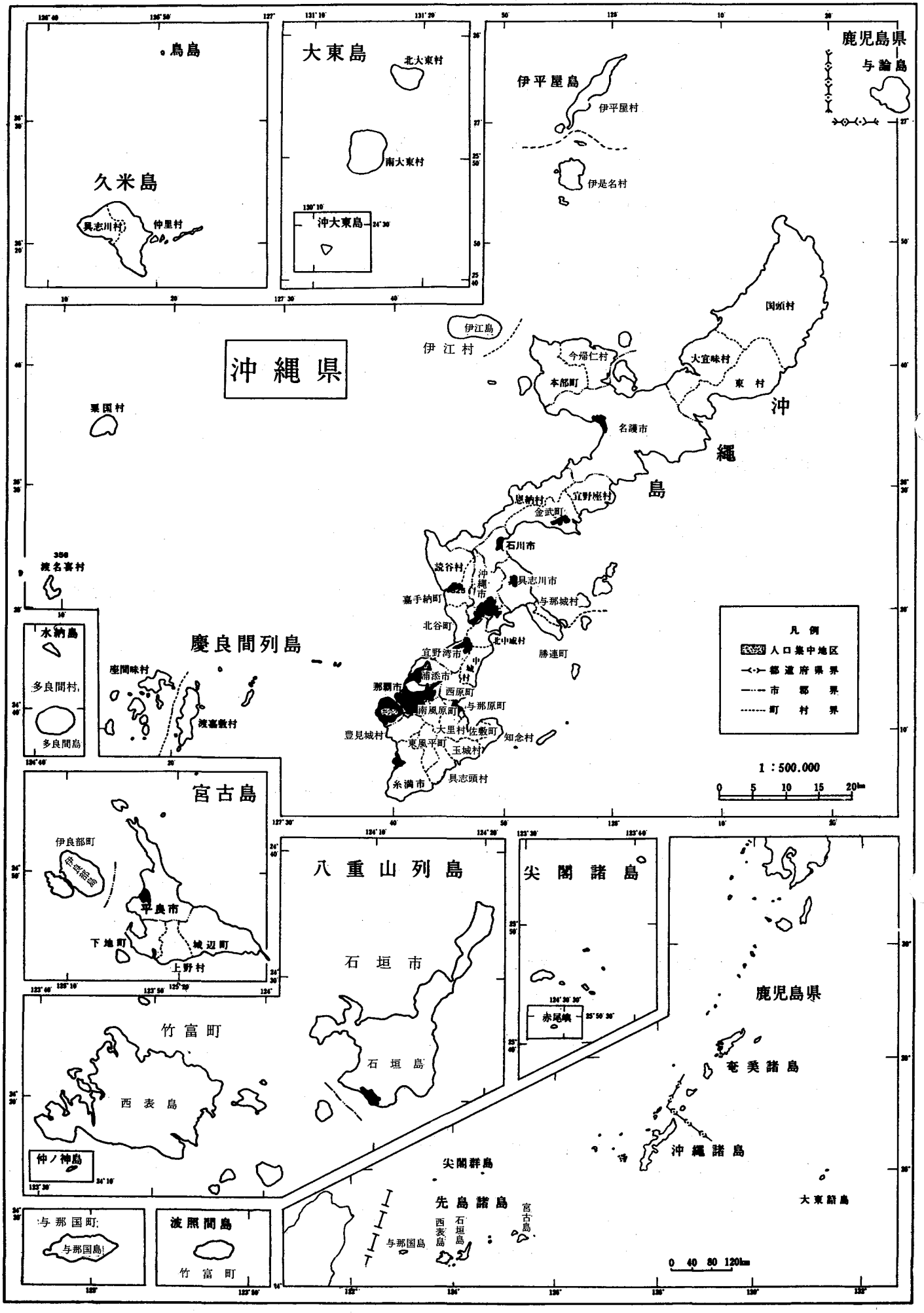
沖縄県
鳥島
久米島
具志川村
仲里村
大東島
北大東村
南大東村
沖大東島
伊平屋島
伊平屋村
伊是名村
鹿児島県
与論島
伊江島
伊江村
今帰仁村
本部町
国頭村
大宜味村
東村
沖縄島
名護市
恩納村
宜野座村
金武町
石川市
具志川市
読谷村
沖縄市
嘉手納町
与那城村
北谷町
北中城村
宜野湾市
中城村
勝連町
浦添市
那覇市
西原町
与那原町
南風原町
豊見城村
大里村
佐敷町
知念村
東風平町
玉城村
糸満市
具志頭村
粟国村
渡名喜村
慶良間列島
座間味村
渡嘉敷村
水納島
多良間村
多良間島
宮古島
伊良部町
平良市
下地町
城辺町
上野村
八重山列島
石垣市
石垣島
尖閣諸島
赤尾嶼
竹富町
西表島
仲ノ神島
与那国町
与那国島
波照間島
竹富町
尖閣群島
先島諸島
西表島
石垣島
宮古島
与那国島
鹿児島県
奄美諸島
沖縄諸島
大東諸島
凡例
人口集中地区
都道府県界
市郡界
町村界
1：500.000
0 5 10 15 20km
0 40 80 120km

2 気　　象

(1) 気圧・気温・湿度・降水量・降水日数及び日照時間

資料：沖縄気象台『気象月報』
降水量，日照時間は合計値，降水日数は0.5㎜以上の日数である。

年・月次	平均気圧（海面）＋1000mb	気温（℃） 平均	気温（℃） 最高	気温（℃） 最低	平均湿度 %	降水量（㎜） 総量	降水量（㎜） 最大日量	降水日数	日照時間
	(1)	(2)	(3)	(4)	(5)	(6)	(7)	(8)	(9)
沖縄気象台									
昭. 46	14.4	22.4	32.8	8.7	73	1 490	263	117	2 303
47	14.0	22.6	32.7	10.0	75	2 367	187	132	2 134
48	14.7	22.2	31.8	9.6	79	1 965	200	140	1 960
49	13.2	22.2	31.9	8.9	77	2 451	166	149	1 957
50	13.6	22.2	31.9	8.9	77	3 042	160	181	1 878
51	14.0	22.0	32.4	10.3	78	1 598	131	135	1 997
52	14.4	22.6	33.0	7.1	76	1 490	138	120	2 106
53	13.9	22.1	31.9	7.0	78	2 657	104	168	1 888
54	14.0	22.3	32.7	9.5	77	2 359	134	161	1 993
55	14.8	22.5	34.0	10.0	76	1 755	145	147	2 119
56	**14.6**	**22.2**	**31.3**	**12.8**	**75**	**1 524**	**150**	**133**	**2 241**
昭. 56. 1	22.3	15.0	17.4	12.8	68	52.0	18.5	14	94.2
2	19.1	16.3	19.0	13.9	73	66.5	17.0	14	113.8
3	18.3	18.9	21.8	16.3	74	376.0	150.0	15	145.9
4	15.2	21.6	24.4	19.0	77	93.0	60.5	10	194.3
5	11.6	22.6	25.4	20.3	82	198.0	65.0	13	161.4
6	9.4	26.1	28.7	24.2	81	43.0	20.5	8	250.9
7	9.8	28.1	31.1	25.8	79	167.5	39.5	14	275.8
8	3.6	28.6	31.3	26.5	78	181.0	80.5	13	302.4
9	10.6	26.8	29.3	24.9	79	62.0	29.5	8	237.2
10	14.2	24.5	27.2	22.2	73	137.5	117.5	7	198.3
11	18.6	21.1	23.9	18.6	74	71.0	22.5	9	134.3
12	22.0	17.3	19.9	14.8	67	76.5	33.0	8	132.8
宮古島地方気象台									
昭. 46	13.7	23.4	35.3	10.3	75	1 323	103	127	2 091
47	13.3	23.3	34.6	10.3	78	1 984	160	131	1 833
48	13.8	23.0	33.4	10.3	80	2 326	132	152	1 824
49	12.8	22.8	33.1	9.3	80	1 953	116	157	2 009
50	13.2	22.7	32.2	11.0	81	1 999	98	163	1 831
51	13.8	22.4	31.9	10.5	81	1 303	66	128	1 982
52	14.0	23.3	32.6	12.1	79	1 836	121	133	2 247
53	13.6	22.8	32.6	8.9	80	2 374	149	170	1 804
54	13.5	22.9	34.2	11.2	80	2 387	248	157	1 866
55	14.3	23.1	33.7	10.5	78	2 554	134	168	2 016
56	**14.1**	**22.8**	**31.4**	**14.2**	**78**	**1 827**	**191**	**139**	**1 993**
昭. 56. 1	22.0	16.4	18.9	14.2	68	59.5	15.5	11	90.8
2	19.0	17.3	20.2	15.0	76	101.0	31.0	15	93.9
3	17.9	19.9	22.6	17.5	79	122.0	50.5	11	152.6
4	14.7	22.6	25.5	20.3	82	233.0	61.5	9	181.3
5	11.1	23.6	26.3	21.4	85	223.0	71.5	12	162.1
6	8.1	25.8	28.3	23.9	88	105.0	24.5	11	210.9
7	8.5	27.5	30.6	25.2	84	255.5	49.5	15	233.7
8	3.4	28.5	31.4	26.2	79	257.5	191.0	8	258.9
9	10.5	27.0	29.7	25.0	78	188.0	66.0	11	206.0
10	14.4	24.9	27.8	22.8	73	60.0	26.0	12	187.7
11	18.1	21.7	24.2	19.7	75	160.5	73.0	10	123.5
12	21.9	18.1	20.3	16.3	69	62.0	26.5	14	91.8

(1) 気圧・気温・湿度・降水量・降水日数及び日照時間（つづき）

年・月 次	平均気圧（海面）＋1000 mb	気温（℃） 平均	気温（℃） 最高	気温（℃） 最低	平均湿度 %	降水量（mm） 総量	降水量（mm） 最大日量	降水日数	日照時間
	(1)	(2)	(3)	(4)	(5)	(6)	(7)	(8)	(9)
石垣島地方気象台									
昭. 46	13.7	23.4	34.1	9.9	77	1 112	76	112	2 240
47	13.4	23.5	33.0	9.2	79	2 101	236	185	2 085
48	13.6	23.9	33.4	10.0	79	1 966	110	163	1 904
49	12.5	23.7	33.3	9.2	79	2 552	166	166	1 969
50	13.0	23.8	33.6	10.2	78	1 850	77	166	1 914
51	13.5	23.3	32.8	10.0	78	1 820	246	132	2 062
52	13.2	23.9	33.4	9.3	77	1 914	192	133	2 301
53	13.2	23.7	33.3	8.9	77	2 045	162	175	1 918
54	13.1	23.9	33.0	11.5	78	1 939	167	136	1 956
55	13.9	24.3	33.7	10.6	78	2 301	193	164	2 111
56	**12.9**	**23.6**	**32.2**	**15.1**	**78**	**2 153**	**303**	**132**	**1 977**
昭. 56. 1	21.6	17.4	20.1	15.1	68	59.5	28.0	9	105.2
2	18.4	18.6	21.2	16.3	78	52.0	17.0	9	86.1
3	17.4	21.2	23.6	19.0	81	159.0	62.0	12	134.6
4	14.2	23.9	26.4	21.7	83	159.0	59.0	15	177.5
5	10.6	24.6	27.3	22.4	84	146.5	69.5	10	152.6
6	7.1	26.8	28.9	25.0	84	144.0	31.5	11	217.5
7	7.7	28.4	30.6	26.4	82	629.5	303.0	16	221.7
8	3.4	29.3	32.2	27.0	77	375.0	199.5	10	259.5
9	10.1	27.7	30.2	25.7	77	164.0	40.0	10	207.4
10	14.2	25.6	28.4	23.2	73	36.0	10.0	9	187.3
11	17.7	22.1	24.7	19.7	78	174.5	62.5	11	133.6
12	21.8	18.0	20.5	16.0	72	54.0	17.0	10	93.7
与那国島測候所									
昭. 46	13.6	23.1	33.2	10.8	75	1 721	144	149	2 015
47	13.3	23.3	32.6	9.2	78	2 540	170	173	1 789
48	13.5	23.7	31.8	10.4	80	2 319	192	187	1 641
49	12.4	23.3	32.6	9.7	80	3 060	213	194	1 611
50	12.8	23.5	32.4	11.7	77	1 900	123	185	1 635
51	13.3	23.1	32.1	12.4	76	1 903	287	168	1 814
52	13.5	23.7	33.2	9.3	79	2 298	193	167	1 910
53	13.3	23.3	32.9	9.7	78	2 688	264	184	1 615
54	13.4	23.5	32.6	11.3	78	2 379	167	188	1 730
55	14.0	23.7	32.7	9.7	79	2 378	107	181	1 842
56	**10.0**	**23.3**	**31.4**	**15.2**	**79**	**2 280**	**222**	**169**	**1 804**
昭. 56. 1	21.7	17.3	19.6	15.2	70	243.0	128.0	14	100.4
2	18.4	18.6	21.0	16.5	78	51.0	9.0	15	64.2
3	17.3	21.0	23.3	19.1	80	100.5	65.5	14	115.3
4	13.9	23.7	26.3	21.9	80	405.5	221.5	13	164.2
5	10.7	24.0	26.3	21.9	83	168.0	27.0	18	135.4
6	6.4	26.1	28.0	24.6	86	275.5	84.0	16	175.5
7	7.0	27.8	30.1	25.8	85	421.0	143.5	12	238.1
8	3.5	28.5	31.4	25.9	83	59.0	22.0	6	293.5
9	10.2	27.1	29.8	25.0	80	104.5	32.0	14	186.0
10	14.6	25.2	27.7	22.9	75	64.5	16.0	13	164.9
11	18.0	21.9	24.1	19.8	77	315.0	107.5	17	94.5
12	22.1	18.2	20.3	16.2	71	72.5	14.5	17	72.2

(2) 沖縄に接近した台風

資料：沖縄気象台『沖縄管内異常気象報告』
この資料は，沖縄のいずれかの島から300㎞以内を通過した台風の記録である。

年・次 台風番号	月	地名	最大風速 m/s	最大瞬間風速 m/s	降水量㎜
	(1)	(2)	(3)	(4)	(5)
昭. 54					
5 号	5	宮古島	9.3	14.5	33.0
		石垣島	8.7	13.0	9.0
		南大東島	5.9	10.6	3.0
10 号	8	宮古島	28.4	43.2	379.0
		石垣島	24.1	30.6	196.0
		西表島	20.6	29.6	190.5
		与那国島	22.6	33.1	325.0
		久米島	14.9	26.2	239.5
11 号	8	南大東島	14.5	26.4	15.0
		那覇	21.4	38.4	172.0
		名護	17.3	35.5	135.0
		久米島	22.3	36.4	166.0
		宮古島	16.4	25.2	30.5
		石垣島	15.4	19.9	15.5
		西表島	14.5	20.7	40.5
		与那国島	18.0	27.2	17.0
12 号	9	南大東島	9.3	16.3	78.0
		名護	6.6	11.1	—
16 号	9	南大東島	19.5	30.6	76.0
		那覇	15.9	28.4	114.0
		名護	17.9	33.5	176.0
		久米島	12.4	22.5	16.0
20 号	10	那覇	21.6	34.8	198.5
		名護	22.0	34.9	198.0
		久米島	15.0	27.0	113.5
		南大東島	21.9	34.2	48.0
		宮古島	17.5	29.8	73.0
昭. 55					
12 号	8	宮古島	14.4	25.6	28.5
		石垣島	24.1	36.8	119.0
		西表島	20.0	36.4	98.5
		与那国島	47.3	66.5	80.5
13 号	9	那覇	19.0	29.0	54.0
		名護	19.3	32.8	128.0
		南大東島	25.2	42.2	146.0
19 号	10	那覇	21.7	36.0	155.5
		名護	17.7	33.8	117.0
		久米島	23.0	45.2	281.0
		宮古島	26.4	42.4	172.0
		石垣島	19.2	28.4	72.0
		西表島	20.0	27.8	18.0
		与那国島	19.7	27.6	14.0
21 号	11	那覇	19.9	29.6	68.5
		名護	8.6	22.5	168.0
		久米島	13.1	24.3	45.5
		宮古島	16.5	25.8	38.0
		石垣島	15.5	22.7	95.5
		西表島	18.2	24.2	68.5
		与那国島	17.9	23.7	50.5
		南大東島	21.6	34.2	2.0
昭. 56					
4 号	6	宮古島	11.5	19.1	—
		石垣島	15.6	18.9	7.5
		与那国島	19.5	27.3	2.0
		西表島	15.6	23.1	14.0
5 号	6	石垣島	19.2	25.4	47.0
		与那国島	27.6	38.2	130.0
		西表島	16.7	23.1	14.0
8 号	7	那覇	11.1	21.8	47.0
		宮古島	14.5	25.7	36.0
		石垣島	13.0	20.9	54.5
		与那国島	18.2	27.4	53.0
		久米島	10.9	18.2	20.5
		西表島	13.8	20.3	36.5
18 号	8～9	那覇	23.7	48.7	128.0
		宮古島	21.4	34.9	248.0
		石垣島	19.6	26.3	303.5
		与那国島	20.5	30.4	41.0
		久米島	23.1	39.0	212.0
		名護	19.7	35.6	60.5
		西表島	20.3	29.6	199.0
22 号	9～10	南大東島	24.3	43.3	187.5
24 号	10	那覇	23.6	48.3	132.5
		南大東島	28.4	45.2	140.5
		久米島	16.6	28.6	36.5
		名護	16.1	37.2	146.5
26 号	11	那覇	8.4	13.1	28.5
		宮古島	15.8	30.4	61.5
		石垣島	17.3	25.5	55.0
		与那国島	20.1	27.7	67.0
		久米島	13.2	23.2	88.0
		名護	7.2	18.0	68.5
		西表島	21.6	30.8	107.5

(3) 月 別 台 風

資料：沖縄気象台『沖縄管内異常気象報告』
沖縄のいずれかの島から300㎞以内を通過した台風の記録である。

年 次	計	1月	2	3	4	5	6	7	8	9	10	11	12
沖縄本島													
昭. 42	2	—	—	—	—	—	—	—	—	—	1	1	—
43	6	—	—	—	—	—	—	1	2	2	1	—	—
44	4	—	—	—	—	—	—	—	—	1	1	2	—
45	5	—	—	—	—	—	—	1	2	2	—	—	—
46	5	—	—	—	1	1	—	—	1	—	1	1	—
47	2	—	—	—	—	—	—	1	1	—	—	—	—
48	3	—	—	—	—	—	—	2	1	—	—	—	—
49	5	—	—	—	—	—	1	1	2	1	—	—	—
50	3	—	—	—	—	1	—	—	2	—	1	—	—
51	7	—	—	—	—	—	—	2	2	1	—	1	—
52	2	—	—	—	—	—	—	1	—	1	—	—	—
53	6	—	—	—	—	—	1	2	2	—	1	—	—
54	4	—	—	—	—	—	—	—	1	2	1	—	—
55	3	—	—	—	—	—	—	—	—	1	1	1	—
56	**4**	**—**	**—**	**—**	**—**	**—**	**—**	**1**	**1**	**—**	**1**	**1**	**—**
宮古島													
昭. 42	3	—	—	—	—	—	—	—	1	—	1	1	—
43	5	—	—	—	—	—	—	1	2	2	—	—	—
44	2	—	—	—	—	—	—	—	—	1	1	—	—
45	4	—	—	—	—	—	—	1	1	2	—	—	—
46	5	—	—	—	—	1	—	1	—	2	—	1	—
47	3	—	—	—	—	—	—	1	2	—	—	—	—
48	1	—	—	—	—	—	—	1	—	—	—	—	—
49	6	—	—	—	—	—	1	2	2	1	—	—	—
50	3	—	—	—	—	—	—	—	2	1	—	—	—
51	5	—	—	—	—	1	—	1	2	—	—	1	—
52	3	—	—	—	—	—	—	1	1	1	—	—	—
53	6	—	—	—	—	—	1	—	3	1	1	—	—
54	4	—	—	—	—	1	—	—	2	—	1	—	—
55	3	—	—	—	—	—	—	—	1	—	1	1	—
56	**4**	**—**	**—**	**—**	**—**	**—**	**1**	**1**	**1**	**—**	**—**	**1**	**—**

来 襲 回 数

年 次	計	1月	2	3	4	5	6	7	8	9	10	11	12
石 垣 島													
昭. 42	3	—	—	—	—	—	—	—	1	—	1	1	—
43	4	—	—	—	—	—	—	1	1	2	—	—	—
44	4	—	—	—	—	—	—	—	2	1	1	—	—
45	4	—	—	—	—	—	—	1	1	2	—	—	—
46	5	—	—	—	—	1	—	1	—	2	—	1	—
47	3	—	—	—	—	—	—	1	2	—	—	—	—
48	1	—	—	—	—	—	—	1	—	—	—	—	—
49	5	—	—	—	—	—	1	2	1	1	—	—	—
50	3	—	—	—	—	—	—	—	2	1	—	—	—
51	5	—	—	—	—	1	—	1	2	—	—	1	—
52	2	—	—	—	—	—	—	1	1	—	—	—	—
53	5	—	—	—	1	—	1	—	1	1	1	—	—
54	3	—	—	—	—	1	—	—	2	—	—	—	—
55	3	—	—	—	—	—	—	—	1	—	1	1	—
56	**5**	**—**	**—**	**—**	**—**	**—**	**2**	**1**	**1**	**—**	**—**	**1**	**—**
与 那 国 島													
昭. 42	4	—	—	—	1	—	—	—	1	—	1	1	—
43	3	—	—	—	—	—	—	—	1	2	—	—	—
44	3	—	—	—	—	—	—	—	1	1	1	—	—
45	2	—	—	—	—	—	—	—	—	2	—	—	—
46	3	—	—	—	—	—	—	1	—	2	—	—	—
47	3	—	—	—	—	—	—	1	2	—	—	—	—
48	1	—	—	—	—	—	—	1	—	—	—	—	—
49	3	—	—	—	—	—	—	1	1	1	—	—	—
50	3	—	—	—	—	—	—	—	2	1	—	—	—
51	4	—	—	—	—	1	—	1	1	—	—	1	—
52	3	—	—	—	—	—	—	2	1	—	—	—	—
53	4	—	—	—	—	—	1	—	1	1	1	—	—
54	2	—	—	—	—	—	—	—	2	—	—	—	—
55	3	—	—	—	—	—	—	—	1	—	1	1	—
56	**6**	**—**	**—**	**—**	**—**	**—**	**2**	**2**	**1**	**—**	**—**	**1**	**—**

3 土 地

(1) 市町村別面積

資料：国土地理院『全国都道府県市区町村別面積調（昭和56年10月1日現在）』　　単位：㎢

市町村		面積	市町村		面積	市町村		面積
全国	1	377 727.57	恩納村	22	50.91	大里村	41	12.24
沖縄	**2**	**2 249.98**	宜野座村	23	30.64	南風原町	42	10.87
北部	3	822.16						
中南部	4	616.11	金武町	24	37.77	仲里村	43	36.13
宮古	5	227.04	伊江村	25	22.88	具志川村	44	26.34
八重山	6	584.67						
那覇市	7	37.81	与那城村	26	17.23	渡嘉敷村	45	19.10
石川市	8	21.24	勝連町	27	12.24	座間味村	46	16.87
具志川市	9	30.73	読谷村	28	34.48	粟国村	47	7.90
宜野湾市	10	18.60	嘉手納町	29	14.69	渡名喜村	48	3.79
平良市	11	63.95	北谷町	30	13.21	南大東村	49	30.74
石垣市	12	226.99	北中城村	31	11.10	北大東村	50	13.90
浦添市	13	18.27	中城村	32	15.27	伊平屋村	51	22.25
名護市	14	210.73	西原町	33	15.40	伊是名村	52	15.41
糸満市	15	42.08	豊見城村	34	17.30	城辺町	53	57.90
沖縄市	16	48.73	東風平町	35	14.93	下地町	54	23.22
国頭村	17	194.50	具志頭村	36	13.30	上野村	55	19.28
大宜味村	18	64.15	玉城村	37	17.96	伊良部町	56	40.13
東村	19	78.38	知念村	38	9.37	多良間村	57	22.56
今帰仁村	20	39.37	佐敷町	39	10.28	竹富町	58	329.16
本部町	21	55.17	与那原町	40	4.01	与那国町	59	28.52

(2) 島しょ

資料：面積は，国土地理院沖縄支所の資料（昭和55年10月1日現在，但し，伊計島については沖縄本島に含めた。），人口は，総理府統計局『昭和55年国勢調査報告』，総世帯数は，沖縄県総務部『住民基本台帳人口の概況（昭和57年3月末日現在）』 農家数は『1980年世界農林業センサス』面積は，3.土地(1)市町村別面積とは必ずしも一致しない。無人島とは0.25㎢以上の島のことである。

ア 島しょの数

区分		総数	0.5㎢未満	0.50～1.00	1.00～5.00	5.00～10.00	10.00㎢以上
		(1)	(2)	(3)	(4)	(5)	(6)
総数	1	72	16	9	24	7	16
有人島	2	46	5	2	16	7	16
無人島	3	26	11	7	8	－	－

イ 有人島

単位 面積：㎢ 人口：人 戸数：戸

沖縄本島と橋で接続している島は沖縄本島に含める。

島しょ名	所属	面積	人口	戸数 総世帯数	戸数 農家数	島しょ名	所属	面積	人口	戸数 総世帯数	戸数 農家数
	(1)	(2)	(3)	(4)	(5)		(1)	(2)	(3)	(4)	(5)
沖縄本島 1		1 208.74	974 190	270 533	30 999	北大東島 21	(北大東村)	12.71	658	185	96
						南大東島 22	(南大東村)	30.74	1 640	560	221
伊平屋島 2	(伊平屋村)	20.99	1 414	387	253						
野甫島 3	(〃)	1.10	87	35	22	宮古島 23	(4市町村)	158.41	48 145	13 527	5 208
伊是名島 4	(伊是名村)	13.84	2 144	661	502						
古宇利島 5	(今帰仁村)	2.95	377	137	89	池間島 24	(平良市)	2.77	1 193	418	242
伊江島 6	(伊江村)	22.55	5 039	1 563	854	大神島 25	(〃)	0.27	82	32	21
						来間島 26	(下地町)	2.83	224	76	61
瀬底島 7	(本部町)	3.46	937	282	180	伊良部島 27	(伊良部町)	30.48	9 025	2 252	1 213
水納島 8	(〃)	0.54	66	18	8	下地島 28	(〃)	9.65	128	71	0
浜比嘉島 9	(勝連町)	1.95	548	248	51	多良間島 29	(多良間村)	19.98	1 651	466	301
津堅島 10	(〃)	1.88	868	295	155	水納島 30	(〃)	2.58	16	4	4
久高島 11	(知念村)	1.39	340	112	59	石垣島 31	(石垣市)	221.09	38 819	11 268	1 667
粟国島 12	(粟国村)	7.90	1 086	422	170						
渡名喜島 13	(渡名喜村)	3.55	609	224	120	竹富島 32	(竹富町)	5.41	356	144	37
座間味島 14	(座間味村)	6.71	489	178	40	西表島 33	(〃)	284.44	1 535	594	189
阿嘉島 15	(〃)	3.96	221	98	25	鳩間島 34	(〃)	1.01	36	25	1
						由布島 35	(〃)	0.12	9	4	2
慶留間島 16	(座間味村)	1.22	51	30	9	小浜島 36	(〃)	8.14	456	184	81
渡嘉敷島 17	(渡嘉敷村)	15.64	830	265	72	内離島 37	(〃)	2.16	2	2	…
久米島 18	(仲里村 具志川村)	55.69	10 164	2 799	1 452	黒島 38	(竹富町)	9.83	215	103	56
奥武島 19	(仲里村)	0.63	12	4	1	新城島 39	(〃)	1.76	9	5	0
オーハ島 20	(〃)	0.38	11	8	1	波照間島 40	(〃)	12.46	760	231	186
						与那国島 41	(与那国町)	28.52	2 119	646	175

ウ 無人島

沖縄本島と橋で接続している島を除く。

単位：㎢

島しょ名	所属	面積	島しょ名	所属	面積	島しょ名	所属	面積
	(1)	(2)		(1)	(2)		(1)	(2)
具志川島 1	(伊是名村)	0.50	ナガンヌ島 9	(渡嘉敷村)	0.32	小島 17	(石垣市)	0.37
屋那覇島 2	(〃)	0.78	前島 10	(〃)	1.51	久場島 18	(〃)	0.87
藪地島 3	(与那城村)	0.58	黒島 11	(〃)	0.27	北小島 19	(〃)	0.31
浮原島 4	(勝連町)	0.29	儀志布島 12	(〃)	0.48	南小島 20	(〃)	0.35
安室島 5	(座間味村)	0.74	中ノ須島 13	(〃)	0.33	魚釣島 21	(〃)	3.80
屋嘉比島 6	(座間味村)	1.31	神山島 14	(渡嘉敷村)	0.26	下地島 22	(竹富町)	1.55
古場島 7	(〃)	1.62	硫黄鳥島 15	(具志川村)	2.55	嘉弥真島 23	(〃)	0.39
外地島 8	(〃)	0.80	沖大東島 16	(北大東村)	1.19	外離島 24	(〃)	1.37
						仲御神島 25	(〃)	0.35

4 人

(1) 総世帯数と

資料：昭和45年以前は，旧琉球政府（企画局統計庁）『国勢調査報告』
昭和50，55年は，総理府統計局『国勢調査報告』

区分	総世帯数	総人口 計	総人口 男	総人口 女	密度（1㎢当たり）
	(1)	(2)	(3)	(4)	(5)
県計					
年月日現在					
昭. 35. 12. 1	203 552	883 122	422 843	460 279	370.0
40. 10. 1	208 250	934 176	447 693	486 483	417.2
45. 〃	223 338	945 111	451 393	493 718	422.1
50. 〃	260 866	1 042 572	510 754	531 818	464.2
55. 〃	**298 714**	**1 106 559**	**543 692**	**562 867**	**491.8**
北部 1	32 499	113 921	56 013	57 908	138.6
中南部 2	237 331	887 860	435 819	452 041	1 442.1
宮古 3	15 902	60 464	29 484	30 980	266.4
八重山 4	12 982	44 314	22 376	21 938	75.8
那覇市 5	86 763	295 778	143 796	151 982	7 820.7
石川市 6	4 710	18 533	9 142	9 391	872.6
具志川市 7	11 502	46 635	22 653	23 982	1 517.6
宜野湾市 8	17 617	62 549	30 796	31 753	3 362.8
平良市 9	9 146	32 924	15 883	17 041	515.2
石垣市 10	10 983	38 819	19 553	19 266	171.0
浦添市 11	19 111	70 282	34 773	35 509	3 846.9
名護市 12	12 805	45 991	22 607	23 384	218.2
糸満市 13	10 104	42 239	20 930	21 309	1 003.8
沖縄市 14	25 493	94 851	45 698	49 153	1 946.5
国頭村 15	2 453	6 873	3 539	3 334	35.3
大宜味村 16	1 243	3 626	1 695	1 931	56.5
東村 17	568	2 067	1 053	1 014	26.4
今帰仁村 18	2 687	9 593	4 610	4 983	243.7
本部町 19	4 352	15 307	7 698	7 609	277.5
恩納村 20	1 913	8 013	4 020	3 993	157.4
宜野座村 21	1 032	4 022	1 956	2 066	131.3
金武町 22	2 756	9 745	4 585	5 160	258.0
伊江村 23	1 535	5 039	2 414	2 625	220.2
与那城村 24	3 321	13 777	6 848	6 929	799.6
勝連町 25	2 737	12 340	6 179	6 161	1 008.2
読谷村 26	6 044	26 516	13 032	13 484	769.0

口

総人口 <地域・市町村別，昭. 55>

単位 {世帯数：戸 / 人口：人}

区分	総世帯数	総人口 計	総人口 男	総人口 女	密度（1㎢当たり）
	(1)	(2)	(3)	(4)	(5)
嘉手納町 27	3 647	14 094	6 938	7 156	959.4
北谷町 28	4 125	16 014	7 797	8 217	1 212.3
北中城村 29	3 085	12 210	5 934	6 276	1 100.0
中城村 30	2 250	10 346	5 203	5 143	677.5
西原町 31	3 982	16 305	8 321	7 984	1 058.8
豊見城村 32	8 114	33 075	16 356	16 719	1 914.1
東風平町 33	2 702	12 060	6 117	5 943	808.9
具志頭村 34	1 497	6 930	3 387	3 543	520.3
玉城村 35	2 062	9 389	4 672	4 717	522.8
知念村 36	1 307	6 358	3 373	2 985	678.5
佐敷町 37	2 256	9 583	4 745	4 838	932.2
与那原町 38	3 277	12 752	6 231	6 521	3 180.0
大里村 39	1 995	8 794	4 351	4 443	718.5
南風原町 40	4 815	20 679	10 465	10 214	1 902.4
仲里村 41	1 473	5 374	2 761	2 613	148.7
具志川村 42	1 319	4 813	2 471	2 342	182.7
渡嘉敷村 43	312	830	423	407	43.5
座間味村 44	311	761	380	381	45.1
粟国村 45	405	1 086	495	591	137.5
渡名喜村 46	235	609	287	322	161.5
南大東村 47	531	1 640	885	755	53.4
北大東村 48	229	658	380	278	47.3
伊平屋村 49	512	1 501	801	700	67.5
伊是名村 50	643	2 144	1 035	1 109	139.1
城辺町 51	2 508	10 203	5 031	5 172	176.2
下地町 52	838	3 017	1 468	1 549	129.9
上野村 53	815	3 500	1 720	1 780	181.5
伊良部町 54	2 121	9 153	4 534	4 619	228.1
多良間村 55	474	1 667	848	819	73.9
竹富町 56	1 330	3 376	1 760	1 616	10.3
与那国町 57	669	2 119	1 063	1 056	74.3

(2) 総世帯数と総人口＜全国・都道府県別，昭．55＞

資料：総理府統計局『昭和55年国勢調査結果（速報値）』

昭和55年10月1日現在　単位 {世帯数：戸 / 人　口：人}

都道府県		総世帯数	総人口 計	総人口 男	総人口 女
		(1)	(2)	(3)	(4)
全国	1	35 976 517	117 057 485	57 593 074	59 464 411
北海道	2	1 842 100	5 576 100	2 737 233	2 838 877
青森	3	427 421	1 524 029	735 509	788 520
岩手	4	397 576	1 421 969	688 446	733 523
宮城	5	599 745	2 082 272	1 025 879	1 056 393
秋田	6	343 189	1 256 781	603 443	653 338
山形	7	323 507	1 251 878	605 329	646 549
福島	8	549 983	2 035 302	990 603	1 044 699
茨城	9	692 480	2 557 903	1 272 390	1 285 513
栃木	10	489 721	1 792 205	885 553	906 652
群馬	11	516 026	1 848 566	908 857	939 709
埼玉	12	1 583 552	5 420 340	2 739 093	2 681 247
千葉	13	1 418 117	4 735 437	2 383 170	2 352 267
東京	14	4 309 394	11 615 069	5 855 707	5 759 362
神奈川	15	2 257 000	6 924 258	3 535 898	3 388 360
新潟	16	657 916	2 451 357	1 193 624	1 257 733
富山	17	291 299	1 103 459	532 656	570 803
石川	18	321 919	1 119 298	542 767	576 531
福井	19	212 537	794 363	384 231	410 132
山梨	20	227 704	804 272	391 645	412 627
長野	21	590 590	2 083 942	1 008 892	1 075 050
岐阜	22	539 413	1 960 117	954 051	1 006 066
静岡	23	969 087	3 446 776	1 695 737	1 751 039
愛知	24	1 877 009	6 221 629	3 112 354	3 109 275
三重	25	477 635	1 686 922	817 561	869 361
滋賀	26	294 386	1 079 885	529 194	550 691
京都	27	826 561	2 527 248	1 238 290	1 288 958
大阪	28	2 770 587	8 473 412	4 203 910	4 269 502
兵庫	29	1 590 832	5 144 896	2 512 440	2 632 456
奈良	30	339 285	1 209 299	587 015	622 284
和歌山	31	327 163	1 087 648	523 706	563 942
鳥取	32	168 388	604 225	289 914	314 311
島根	33	226 445	784 779	377 497	407 282
岡山	34	561 977	1 871 005	905 443	965 562
広島	35	876 773	2 739 156	1 336 809	1 402 347
山口	36	498 452	1 587 089	759 245	827 844
徳島	37	239 788	825 265	396 118	429 147
香川	38	293 762	999 968	481 146	518 822
愛媛	39	470 217	1 506 661	718 464	788 197
高知	40	275 227	831 283	396 430	434 853
福岡	41	1 430 437	4 553 520	2 200 520	2 353 000
佐賀	42	232 921	865 603	410 977	454 626
長崎	43	470 530	1 590 554	758 320	832 234
熊本	44	525 000	1 790 277	850 799	939 478
大分	45	378 737	1 228 924	583 065	645 859
宮崎	46	358 658	1 151 575	550 161	601 414
鹿児島	47	606 807	1 784 364	839 294	945 070
沖縄	**48**	**298 714**	**1 106 595**	**543 689**	**562 906**

(3) 産業・年齢・性別就業者数＜昭. 55＞

資料：総理府統計局『昭和55年国勢調査報告』　　昭和55年10月1日現在　単位：人

産業	総数	15～19歳	20～24	25～29	30～34	35～39	40～44	45～49	50～54	55～59	60～64	65歳以上
	(1)	(2)	(3)	(4)	(5)	(6)	(7)	(8)	(9)	(10)	(11)	(12)
男女合計 1	**428 729**	**11 613**	**50 556**	**69 755**	**60 169**	**46 592**	**51 536**	**46 969**	**35 597**	**23 992**	**15 709**	**16 241**
農業 2	**48 768**	**515**	**1 616**	**2 172**	**2 093**	**2 150**	**4 369**	**6 282**	**7 007**	**6 913**	**6 760**	**8 891**
林業・狩猟業 3	**164**	**—**	**13**	**8**	**13**	**13**	**16**	**27**	**25**	**20**	**15**	**14**
漁業・水産養殖業 4	**4 999**	**121**	**409**	**462**	**452**	**444**	**602**	**779**	**691**	**458**	**313**	**268**
鉱業 5	581	9	53	115	96	64	58	71	53	40	18	4
建設業 6	60 318	2 164	8 751	11 524	8 731	6 147	6 975	7 045	4 744	2 515	1 197	525
製造業 7	31 288	885	3 736	5 413	4 891	3 746	4 074	3 194	2 353	1 512	793	691
卸売業・小売業 8	109 050	4 527	15 424	18 921	15 840	11 934	12 272	10 273	7 751	5 263	3 408	3 437
金融・保険業 9	9 316	352	1 377	2 107	1 686	1 114	1 081	670	509	258	92	70
不動産業 10	2 328	19	155	323	317	274	303	242	253	198	129	115
運輸・通信業 11	28 609	390	2 571	4 959	4 926	4 157	4 499	3 674	2 243	780	290	120
電気・ガス・水道業 12	3 410	31	189	410	543	504	564	504	362	230	52	21
サービス業 13	100 685	2 106	13 311	18 053	14 947	12 090	12 616	11 363	7 744	4 721	2 100	1 634
公務 14	28 766	454	2 886	5 203	5 573	3 916	4 069	2 807	1 841	1 057	525	435
分類不能の産業 15	447	40	65	85	61	39	38	38	21	27	17	16
うち男												
計 1	**274 989**	**6 957**	**28 999**	**45 744**	**40 818**	**30 711**	**33 738**	**30 521**	**22 177**	**14 527**	**9 706**	**11 091**
農業 2	**31 514**	**470**	**1 443**	**1 865**	**1 628**	**1 359**	**2 481**	**3 643**	**3 967**	**3 872**	**4 187**	**6 599**
林業・狩猟業 3	**135**	**—**	**12**	**6**	**13**	**10**	**14**	**21**	**21**	**12**	**15**	**11**
漁業・水産養殖業 4	**4 826**	**121**	**398**	**444**	**436**	**425**	**579**	**747**	**672**	**441**	**303**	**260**
鉱業 5	517	8	41	97	88	56	54	69	48	36	17	3
建設業 6	55 816	2 009	7 684	10 559	8 157	5 752	6 615	6 689	4 437	2 309	1 115	490
製造業 7	21 622	656	2 633	3 989	3 678	2 716	2 764	1 975	1 422	945	429	415
卸売業・小売業 8	50 844	1 961	6 850	10 122	8 394	5 758	5 363	4 229	3 102	2 091	1 442	1 532
金融・保険業 9	4 571	43	415	1 046	957	665	651	344	213	131	49	57
不動産業 10	1 679	4	44	174	233	217	248	193	206	159	103	98
運輸・通信業 11	25 371	224	1 709	4 260	4 498	3 840	4 166	3 450	2 119	725	269	111
電気・ガス・水道業 12	2 827	24	148	359	467	447	456	405	291	171	40	19
サービス業 13	52 228	1 085	5 440	8 600	7 752	6 343	7 024	6 436	4 195	2 788	1 360	1 205
公務 14	22 800	332	2 145	4 164	4 485	3 099	3 305	2 306	1 476	837	369	282
分類不能の産業 15	239	20	37	59	32	24	18	14	8	10	8	9

(4) 産業別15歳以上の

資料：昭和45年以前は，旧琉球政府統計庁『国勢調査報告』
昭和50，55年は，総理府統計局『国勢調査報告』

区分	計	農業	林業・狩猟業	漁業・水産養殖業	鉱業	建設業	製造業
	(1)	(2)	(3)	(4)	(5)	(6)	(7)
県計							
年月日現在							
昭. 35. 12. 1	350 559	1) 147 481	…	4 560	576	19 252	19 898
40. 10. 1	350 484	108 937	761	4 796	501	26 187	34 433
45 〃	357 440	71 985	402	4 486	299	34 623	34 410
50 〃	379 803	48 083	161	4 590	355	48 345	30 283
55 〃	**428 729**	**48 768**	**164**	**4 999**	**581**	**60 318**	**31 288**
北部 1	47 523	12 502	108	833	212	6 984	3 295
中南部 2	337 263	24 070	36	2 309	313	47 297	25 493
宮古 3	24 613	8 584	1	1 108	22	3 188	938
八重山 4	19 330	3 612	19	749	34	2 849	1 562
那覇市 5	117 397	1 194	13	513	38	13 019	8 640
石川市 6	7 141	781	—	48	12	1 172	405
具志川市 7	17 248	2 170	—	25	11	2 697	1 368
宜野湾市 8	22 740	623	—	52	11	3 412	1 770
平良市 9	13 365	2 787	1	356	11	1 869	607
石垣市 10	16 579	2 652	13	624	29	2 522	1 433
浦添市 11	26 134	487	—	86	6	3 884	2 385
名護市 12	18 218	3 042	18	160	43	2 234	1 675
糸満市 13	15 747	3 052	1	378	7	1 991	847
沖縄市 14	34 348	1 266	1	118	22	5 267	2 150
国頭村 15	3 164	834	71	54	42	947	125
大宜味村 16	1 426	454	2	28	1	271	177
東村 17	951	508	2	12	—	145	51
今帰仁村 18	4 243	1 871	2	51	3	489	259
本部町 19	6 473	1 783	2	160	98	951	485
恩納村 20	3 496	779	5	64	4	558	179
宜野座村 21	1 697	567	—	34	3	242	77
金武町 22	3 567	597	6	41	1	591	135
伊江村 23	2 435	1 190	—	112	17	248	84
与那城村 24	4 905	942	—	118	6	1 411	240
勝連町 25	4 489	758	—	232	6	1 248	242
読谷村 26	9 350	940	—	28	89	1 922	676

注：1）は，林業・狩猟業を含む。

就業者数＜地域・市町村別，昭. 55＞

単位：人

卸売業・小売業	金融・保険業	不動産業	運輸・通信業	電気・ガス・水道業	サービス業	公務	分類不能の産業	区分
(8)	(9)	(10)	(11)	(12)	(13)	(14)	(15)	
58 690	3 831	230	13 323	1 827	68 524	11 751	216	昭. 35. 12. 1
64 293	4 486	622	19 121	2 385	70 309	13 448	205	40. 10. 1
77 599	5 571	978	21 542	2 895	85 945	16 645	60	45 〃
93 328	7 000	1 675	26 812	3 018	87 864	26 200	2 089	50 〃
109 050	**9 316**	**2 328**	**28 609**	**3 410**	**100 685**	**28 766**	**447**	**55 〃**
8 558	476	56	2 068	303	9 807	2 286	35	1
92 979	8 442	2 231	24 151	2 848	83 090	23 646	358	2
3 808	208	12	1 157	141	3 800	1 631	15	3
3 705	190	29	1 233	118	3 988	1 203	39	4
38 673	4 248	1 222	9 251	855	29 947	9 559	225	5
1 671	105	15	357	70	2 024	478	3	6
3 900	248	34	996	164	4 734	897	4	7
6 749	541	157	1 281	278	6 543	1 317	6	8
2 950	165	9	759	106	2 943	799	3	9
3 451	190	29	1 068	92	3 386	1 052	38	10
7 478	772	208	1 966	335	6 542	1 945	40	11
4 076	310	36	1 084	137	4 542	836	25	12
3 498	257	60	1 360	87	2 807	1 399	3	13
11 512	744	166	2 059	316	9 063	1 653	11	14
334	12	2	130	3	498	110	2	15
150	5	—	35	9	201	93	—	16
48	1	1	14	4	110	55	—	17
576	24	—	182	13	631	139	3	18
1 181	59	10	220	24	1 255	243	2	19
571	17	5	108	22	877	306	1	20
209	14	—	52	29	375	94	1	21
961	34	2	128	45	841	184	1	22
337	—	—	63	10	293	81	—	23
753	19	1	432	18	758	206	1	24
639	18	—	249	16	715	363	3	25
1 858	142	32	520	84	2 697	361	1	26

(4) 産業別15歳以上の

区分	計	農業	林業・狩猟業	漁業・水産養殖業	鉱業	建設業	製造業
	(1)	(2)	(3)	(4)	(5)	(6)	(7)
嘉手納町 27	5 068	146	−	22	12	1 012	267
北谷町 28	5 437	99	−	32	2	891	367
北中城村 29	4 535	405	−	9	1	735	325
中城村 30	3 902	786	3	35	7	752	450
西原町 31	6 095	651	1	12	−	930	779
豊見城村 32	12 460	1 551	−	59	6	1 387	989
東風平町 33	4 522	985	−	4	5	565	330
具志頭村 34	2 765	793	1	65	20	366	162
玉城村 35	3 599	882	−	21	34	621	243
知念村 36	2 326	524	1	92	7	369	124
佐敷町 37	3 809	620	6	36	1	556	339
与那原町 38	4 766	140	1	36	5	683	503
大里村 39	3 601	941	−	4	−	373	344
南風原町 40	7 798	928	−	13	2	1 123	949
仲里村 41	2 374	705	−	93	3	284	361
具志川村 42	1 969	774	−	40	−	239	90
渡嘉敷村 43	459	67	8	24	−	85	17
座間味村 44	436	145	−	56	−	63	−
粟国村 45	328	118	−	4	−	44	−
渡名喜村 46	254	52	−	46	−	29	−
南大東村 47	895	405	−	6	−	113	84
北大東村 48	366	140	−	2	−	54	47
伊平屋村 49	822	373	−	37	−	189	14
伊是名村 50	1 031	504	−	80	−	119	34
城辺町 51	4 252	2 672	−	7	3	461	95
下地町 52	1 483	943	−	3	−	149	49
上野村 53	1 565	920	−	−	−	149	33
伊良部町 54	3 324	904	−	724	8	507	123
多良間村 55	624	358	−	18	−	53	31
竹富町 56	1 928	815	6	62	3	194	87
与那国町 57	823	145	−	63	2	133	42

就業者数＜地域・市町村別，昭．55＞（つづき）

単位：人

卸売業・小売業	金融・保険業	不動産業	運輸・通信業	電気・ガス・水道業	サービス業	公務	分類不能の産業	区分
(8)	(9)	(10)	(11)	(12)	(13)	(14)	(15)	
1 478	101	35	311	82	1 321	275	6	27
1 563	131	42	357	69	1 582	300	2	28
1 071	87	33	238	33	1 384	213	1	29
684	51	2	269	19	706	135	3	30
1 329	120	25	412	44	1 424	367	1	31
2 878	313	109	1 203	92	2 717	1 144	12	32
816	82	12	444	32	895	347	5	33
458	22	6	210	20	471	170	1	34
576	30	8	222	23	752	185	2	35
282	19	5	167	9	388	338	1	36
789	51	7	347	31	752	273	1	37
1 361	126	12	338	39	1 199	320	3	38
594	47	12	332	24	745	180	5	39
2 555	153	26	550	55	1 924	511	9	40
278	3	—	84	10	334	216	3	41
304	9	2	85	10	251	162	3	42
53	—	—	32	6	130	37	—	43
24	—	—	22	2	77	47	—	44
25	—	—	17	7	39	73	1	45
12	—	—	11	6	33	65	—	46
104	—	—	23	7	71	81	1	47
14	3	—	6	5	65	29	1	48
42	—	—	24	1	80	62	—	49
73	—	—	28	6	104	83	—	50
322	18	1	132	9	292	234	6	51
88	9	2	19	4	136	80	1	52
99	5	—	44	4	103	207	1	53
316	11	—	186	12	259	270	4	54
33	—	—	17	6	67	41	—	55
126	—	—	121	17	443	54	—	56
128	—	—	44	9	159	97	1	57

(5) 産業別15歳以上の

資料：総理府統計局『昭和55年国勢調査報告』

都道府県	計	農業	林業・狩猟業	漁業・水産養殖業	鉱業	建設業	製造業
	(1)	(2)	(3)	(4)	(5)	(6)	(7)
全国 1	55 664 800	5 426 000	176 900	459 200	110 700	5 364 400	13 145 400
北海道 2	2 593 700	250 400	28 300	69 800	30 800	348 800	277 500
青森 3	720 100	157 500	6 600	19 500	1 400	90 100	66 900
岩手 4	713 800	159 000	9 000	19 000	2 600	86 600	102 500
宮城 5	981 700	124 700	3 100	25 400	2 500	111 400	151 00
秋田 6	624 800	140 100	9 600	3 400	4 300	73 900	91 700
山形 7	644 600	146 700	4 400	1 300	1 400	66 300	128 700
福島 8	1 018 200	214 700	4 300	4 800	2 100	107 800	223 900
茨城 9	1 243 200	261 300	2 000	5 100	1 900	100 700	305 000
栃木 10	891 000	142 300	2 600	300	4 100	68 800	254 300
群馬 11	913 800	136 100	2 800	300	500	80 000	261 100
埼玉 12	2 458 100	148 600	1 000	300	2 000	217 000	725 800
千葉 13	2 146 200	215 500	500	13 500	1 800	197 700	449 800
東京 14	5 650 100	30 200	1 400	2 800	3 400	481 800	1 310 100
神奈川 15	3 151 800	64 000	1 200	4 900	2 000	296 500	902 600
新潟 16	1 264 600	220 900	1 700	4 600	2 800	135 300	286 700
富山 17	572 500	62 300	400	3 500	1 200	57 400	162 400
石川 18	567 100	53 900	1 300	6 800	600	50 300	144 500
福井 19	426 100	52 500	1 800	3 600	900	46 800	119 000
山梨 20	390 800	70 500	1 300	100	800	33 900	93 800
長野 21	1 107 800	211 100	7 600	700	900	100 800	294 200
岐阜 22	987 500	79 100	6 800	300	2 800	84 900	342 500
静岡 23	1 742 400	163 700	4 800	14 200	1 600	151 700	545 600
愛知 24	3 045 400	151 400	2 800	10 100	2 200	254 100	1 030 200
三重 25	817 100	76 300	3 900	21 500	1 000	73 500	228 700
滋賀 26	515 600	56 300	800	1 000	400	40 700	168 200
京都 27	1 176 900	60 700	2 700	1 200	700	80 400	325 500
大阪 28	3 820 300	38 300	400	1 400	1 000	336 700	1 125 200
兵庫 29	2 329 200	109 800	1 800	10 000	1 200	204 700	644 000
奈良 30	517 000	32 600	4 100	—	300	40 800	131 500
和歌山 31	505 300	73 800	5 400	6 000	100	42 300	101 000
鳥取 32	327 300	64 400	1 900	3 400	600	33 800	54 800
島根 33	413 200	80 100	4 200	8 700	400	51 100	72 300
岡山 34	914 700	114 400	2 700	4 400	2 500	89 500	246 200
広島 35	1 317 200	113 000	3 600	8 400	800	123 500	329 000
山口 36	762 600	80 900	1 900	15 800	2 000	91 700	148 000
徳島 37	399 800	62 700	3 600	6 600	500	46 500	83 600
香川 38	493 300	64 300	300	6 300	2 200	43 200	109 800
愛媛 39	706 200	112 100	3 700	19 600	700	73 500	142 600
高知 40	414 600	72 900	6 700	13 500	1 200	42 400	45 400
福岡 41	2 024 800	144 600	1 300	14 100	6 400	237 700	342 300
佐賀 42	416 000	77 000	800	10 400	900	39 300	71 800
長崎 43	695 900	93 200	1 000	37 000	4 500	70 200	94 900
熊本 44	857 000	187 300	4 900	18 600	3 600	83 900	113 400
大分 45	576 300	105 400	3 400	9 000	1 700	62 000	81 800
宮崎 46	556 100	116 600	9 000	9 800	900	63 500	69 900
鹿児島 47	826 500	182 400	3 500	13 200	1 500	88 800	116 600
沖縄 48	**426 500**	**50 200**	**—**	**5 000**	**900**	**61 600**	**29 000**

就業者数<全国・都道府県別，昭. 55>

昭和55年10月1日現在　単位：人

卸売業・小売業	金融・保険業	不動産業	運輸・通信業	電気・ガス・水道業・熱供給業	サービス業	公務	分類不能の産業	都道府県
(8)	(9)	(10)	(11)	(12)	(13)	(14)	(15)	
12 633 100	1 603 600	433 100	3 475 800	348 300	10 346 400	2 022 500	119 300	1
612 000	65 900	18 500	204 500	18 300	521 300	143 900	3 600	2
145 400	18 000	2 300	39 300	3 800	128 100	39 700	1 400	3
132 400	12 700	1 600	38 800	3 900	119 400	26 100	300	4
238 300	26 000	4 700	61 700	7 300	177 600	46 200	1 500	5
124 400	11 300	2 100	32 800	2 500	104 600	23 100	1 000	6
118 600	13 500	1 400	28 100	3 000	106 500	24 400	300	7
181 400	20 100	3 100	48 300	6 500	165 900	34 400	800	8
222 200	25 800	6 100	60 000	7 100	199 000	44 900	2 100	9
180 700	15 900	4 100	42 200	4 100	144 300	26 900	500	10
190 000	19 100	3 600	42 600	5 100	149 000	22 600	1 000	11
545 200	85 400	22 900	162 000	16 000	432 100	94 800	4 900	12
498 600	77 200	22 100	157 800	16 500	394 800	94 700	5 700	13
1 584 300	249 200	98 900	361 100	28 800	1 286 100	187 500	24 400	14
690 400	114 900	37 800	247 500	23 800	641 400	112 800	11 900	15
253 200	23 300	4 500	71 300	7 700	213 700	38 000	700	16
126 700	14 800	3 500	28 300	4 400	92 800	14 600	200	17
120 400	18 200	3 000	31 900	3 300	112 800	19 500	500	18
77 000	10 300	2 000	21 800	4 000	73 500	12 000	800	19
76 100	10 000	2 100	18 700	2 200	67 600	13 200	500	20
191 000	20 400	3 400	53 800	7 400	185 100	30 200	1 100	21
199 700	26 100	3 800	48 600	6 400	156 100	30 000	300	22
350 900	44 000	8 200	99 000	8 500	304 000	44 900	1 200	23
723 100	75 600	19 800	171 100	18 500	503 200	80 000	3 300	24
155 500	16 900	2 800	53 600	4 500	149 900	27 500	1 400	25
91 600	11 200	2 400	32 100	2 100	88 900	19 400	500	26
297 400	32 900	9 900	66 300	6 000	247 700	42 500	2 900	27
1 065 500	131 900	47 800	252 900	26 500	682 200	94 900	15 600	28
550 000	85 500	22 000	173 800	13 600	422 200	83 200	7 300	29
118 400	21 700	4 200	28 700	5 900	104 200	23 000	1 500	30
111 000	15 800	2 200	32 600	2 800	90 500	20 600	1 100	31
67 500	8 100	600	16 600	2 300	58 800	14 000	400	32
79 200	7 200	1 000	22 400	2 600	70 800	12 800	300	33
171 900	19 600	4 500	61 000	5 900	161 900	29 100	1 100	34
303 600	33 500	9 000	85 300	10 100	237 600	58 700	1 100	35
161 800	20 300	2 400	61 700	6 200	139 800	29 500	500	36
74 900	10 400	1 800	19 500	3 000	70 800	14 200	1 700	37
112 700	13 000	3 600	30 100	3 900	86 000	17 500	300	38
144 700	15 100	1 900	44 200	3 600	122 400	21 000	1 000	39
89 200	12 100	1 500	20 100	2 300	86 300	19 800	1 100	40
540 600	54 000	15 800	150 900	11 400	411 100	86 500	8 100	41
81 800	9 600	900	22 900	3 000	79 700	17 400	400	42
150 000	19 700	2 900	44 500	4 800	137 900	34 700	600	43
173 700	16 300	3 900	48 800	4 400	159 400	37 700	1 100	44
123 100	13 900	3 100	33 000	3 200	113 500	22 800	300	45
121 700	14 500	3 000	24 500	3 000	96 200	22 900	600	46
158 600	14 800	4 000	51 200	4 600	148 000	38 100	1 200	47
105 800	**7 800**	**2 300**	**27 500**	**3 400**	**102 000**	**29 900**	**1 100**	**48**

5　所　得

(1)　国民所得（分配）及び経済活動別国内純生産

資料：経済企画庁『国民経済計算年報』
生産者価格表示によるものである。

単位：億円

年次	1）国民所得（分配）	国内純生産 計	産業 小計	農林水産業	鉱業	製造業	建設業	電気・ガス・水道業
	(1)	(2)	(3)	(4)	(5)	(6)	(7)	(8)
昭. 50	1 231 843	1 280 479	1 202 048	70 253	6 099	381 681	127 627	22 269
51	1 384 468	1 446 151	1 354 354	75 183	6 724	445 517	134 530	26 575
52	1 526 902	1 590 113	1 483 534	78 117	7 744	486 140	139 837	32 001
53	1 668 549	1 746 873	1 628 607	76 693	9 374	537 353	161 081	35 434
54	1 787 125	1 886 649	1 760 276	77 798	10 400	583 682	180 851	32 927
55	**1 938 117**	**2 049 051**	**1 919 302**	**70 123**	**11 049**	**636 816**	**190 049**	**45 714**

年次	国内純生産（つづき） 産業（つづき） 卸売・小売業	金融・保険業	不動産業	運輸・通信業	サービス業	政府サービス生産者	対家計民間非営利サービス生産者	輸入税 帰属利子
	(9)	(10)	(11)	(12)	(13)	(14)	(15)	(16)
昭. 50	206 200	79 004	86 737	76 630	145 548	124 610	20 859	△ 67 037
51	228 753	82 211	101 939	88 492	164 429	137 870	24 540	△ 70 613
52	241 677	88 721	119 783	107 060	182 454	152 661	28 528	△ 74 611
53	252 533	97 737	137 336	114 233	206 832	164 758	32 590	△ 79 081
54	262 503	106 039	154 141	120 826	231 110	177 301	36 661	△ 87 588
55	**292 464**	**120 210**	**171 334**	**129 283**	**252 261**	**191 130**	**40 382**	**△ 101 762**

注：1）年度区分，要素費用表によるものである。

(2)　産業別県内純生産

資料：沖縄県『昭和55年度県民所得推計結果（確報）』ただし，昭和53年以前は「速報値」である。

単位：百万円

年度	県内純生産	第1次産業 計	農林業	水産業	第2次産業 計	鉱業	建設業	製造業
	(1)	(2)	(3)	(4)	(5)	(6)	(7)	(8)
昭. 50	842 414	51 437	42 569	8 868	177 071	2 329	103 213	71 529
51	893 833	60 683	49 699	10 984	182 712	2 259	103 472	76 981
52	971 266	68 386	56 373	12 013	199 090	3 755	114 061	81 275
53	1 076 806	73 392	60 472	12 920	229 757	3 287	139 535	86 935
54	1 175 146	72 724	61 233	11 490	262 642	4 221	153 091	105 329
55	**1 277 177**	**67 259**	**54 049**	**13 209**	**291 055**	**3 880**	**170 177**	**116 997**

年度	第3次産業 計	卸売・小売業	金融・保険・不動産業	運輸・通信業	電気・ガス・水道業	サービス業	公務	帰属利子
	(9)	(10)	(11)	(12)	(13)	(14)	(15)	(16)
昭. 50	638 602	193 930	95 062	57 400	7 232	216 788	68 189	△ 24 695
51	677 777	200 329	98 628	56 816	8 777	237 311	75 916	△ 27 339
52	734 030	220 087	109 272	62 965	12 169	245 520	84 016	△ 30 240
53	810 200	238 615	119 398	70 617	18 994	271 095	91 480	△ 36 542
54	879 134	268 205	132 816	73 086	13 379	292 891	98 756	△ 39 353
55	**958 125**	**287 501**	**148 578**	**77 245**	**14 190**	**324 233**	**106 378**	**△ 39 261**

Ⅱ 農 業 の 部

解 説

この部においては，農家数，農家人口，耕地，生産手段，生産組織，農作物，養蚕，畜産，農畜産物生産費，農村物価賃金，農家経済，生産農業所得に関する統計を収録した。

1 農家数及び農家人口

ここでは，農(林)業センサスの「農業事業体調査」の結果と農業動態調査の「農業調査」の結果を収録した。

(1) 農(林)業センサスは，国際連合食糧機構（ＦＡＯ）の要請に基づき，10年ごとに実施する「世界農林業センサス」と，その中間年次に当たる５年ごとに実施する「農業センサス」からなっており，それぞれの調査体系は次のとおりである。

調査の名称			調査の対象	調査組織	調査期日	調査方法
世界農林業センサス	農業事業体調査	農家調査	農家の全数調査	県 － 市区町村（指導員） － 調査員	昭和54年12月１日（他都道府県にあっては昭和55年２月１日）	調査員が農家に面接して行う聞き取り調査及び農家自身が一部項目について自計申告する方法により行った。
		農家以外の農業事業体調査	協業経営，会社等の全数調査	県 － 市区町村 － 指導員	同 上	指導員が事業体の代表者に面接して聞き取り調査を行った。
	林業事業体調査	林家調査	農家林家及び非農家林家の全数調査	県 － 市区町村（指導員） － 調査員	同 上	調査員が林家の代表者に面接して聞き取り調査を行った。
		林家以外の林業事業体調査	林家以外の山林保有者(団体を含む。)の全数調査	同 上	同 上	調査員又は指導員が事業体の代表者に面接して行う聞き取り調査及び一部の林家以外の林業事業体についての自計申告による調査を行った。
	農業集落調査		農業集落の全数調査	沖縄総合事務局 － 同出張所（他都道府県にあっては地方農政局 － 同統計情報事務所 － 同出張所）	同 上	出張所職員が農業集落の精通者等に面接して聞き取り調査を行った。
	林業地域調査		旧市区町村の全数調査	同 上	昭和55年８月１日	出張所職員が林業事情の精通者等に面接して行う聞き取り調査を行うとともに資料収集によった。
農業センサス	農業事業体調査	農家調査	農家の全数調査	県 － 市区町村（指導員） － 調査員（ただし，復帰前は，琉球政府 － 市町村（指導員） － 調査員）	各年12月１日（ただし，復帰前の昭和39年は４月１日，昭和46年は10月１日）	調査員が農家に面接して聞き取り調査を行った。
		農家以外の農業事業体調査	協業経営，会社等の全数調査	同 上	同 上	指導員が代表者に面接して聞き取り調査を行った。

なお，「世界農林業センサス」は，沖縄県においては，昭和54年12月1日現在で実施した「1980年世界農林業センサス」が初めてのものである。

(2) 農業調査は，5年ごとに実施される「農(林)業センサス」の中間年次における農業構造の年次変動を総合的に把握するために，各年1月1日現在で，農林水産省－沖縄総合事務局－同統計情報出張所の組織により実施するもので，沖縄県においては，昭和48年から実施している。

しかし，昭和54年までの調査は，沖縄県全域を調査の対象としない項目も多く，調査結果利用上不便であった。

このため，1980年世界農林業センサス実施に伴い，昭和55年の調査が休止となったことを機会に，全調査項目にわたって沖縄県全域を調査対象とする等，全面的に調査設計改訂を行い，昭和56年調査から新設計によって調査を実施した。

したがって，56年以降の調査結果は，従来の調査結果（第2～8次沖縄農林水産統計年報に登載）とは連続しないので，利用にあたっては十分留意されたい。

なお，調査方法は，1980年世界農林業センサスで設定した調査区から標本調査区を抽出し，その中に含まれる農家を対象に調査を行った。

(3) 「農業調査」と「農(林)業センサス」との関係は，本来相互に整合する性格のものであるが，両調査は，その調査を行う組織及び調査方法が異なるため，必ずしも連続しないので，利用にあたっては十分留意されたい。

(4) 用語の定義

ア 農家とは，調査日現在で経営耕地面積が5a以上の農業を営む世帯及び経営耕地面積がこの規定に達しないか，全くなくても調査期日前1年間における農産物販売金額が10万円（昭和49年から54年までは7万円）以上あった世帯をいう。

イ 専業農家とは，世帯員中に兼業従事者が一人もいない農家をいう。

ウ 兼業農家とは，世帯員中に兼業従事者が一人以上いる農家をいい，うち，自家農業を主とする農家を「第1種兼業農家」，自家農業を従とする農家を「第2種兼業農家」という。

エ 経営組織別農家数で単一経営農家とは，農産物販売農家のうち，農産物

販売金額1位の部門の販売金額が農産物総販売金額の60％以上を占める農家をいい，それ以外の農産物販売農家を複合経営農家として分類した。

オ　農家人口とは，農家の世帯員のことである。世帯員とは，生活のおおもと（本拠）がその家にある人である。したがって，世帯主と血縁又は姻戚関係がなくても一諸に住み，生計を一つにしている者はすべてその家の世帯員である。行商，入院療養のため調査日現在不在であっても，生計をともにしている者は世帯員である。

カ　世帯主とは，その家の経済的責任者をいい，農業や兼業の中心となっているその家の実質的な代表者のことである。

キ　農業従事者とは，男女を問わず16歳以上の世帯員のうち，調査日前1年間に自家農業に従事した人をいう。したがって，農業を中心にやっている人はもちろんのこと，補助的に働いている人，農繁期だけ働く人も含む。しかし，農業に従事しないで指図だけする人は含めない。

ク　農業就業人口とは，16歳以上の世帯員で自家農業だけに従事した者と，農業とその他の仕事の両方に従事した者のうち農業が主である者の合計である。

ケ　農業専従者とは，農業従事者のうち自家農業従事日数が年間150日以上の者であり，補助者とは，自家農業の従事日数が年間60～149日の者である。

コ　基幹的農業従事者とは，ふだん仕事が主で，しかも，主として自家農業に従事した者，つまり，自家農業を主な仕事としている者をいう。

サ　兼業従事者とは，雇われ兼業に年間30日以上従事するか，又は年間7万円以上の販売収入のある自営兼業に従事した者である。

2　耕　　地

「耕地面積調査」の結果を収録した。

この調査は，県下の全耕地を約2ha単位に区画（ただし，調査効率を高めるため，対地見積調査の困難な地域や離島，辺地等一部地域を除く。）した単位区を設定し，これを抽出単位にして対地標本実測調査を行い，一方，対地標本実測調査を適用しない地域については，資料を収集する等別途に調査を行うものである。地域別耕地面積は，この両者を合算して表章した。

市町村別耕地面積は，関係機関の資料等により地域別耕地面積を配分したものである。

3 生産手段

ここでは，1980年世界農林業センサス「農業事業体調査」及び「農業集落調査」の結果から「農家の所有する主要農業機械台数」，「農家以外の農業事業体が所有する主要農業機械台数」，「共用の主要農業機械台数」及び「共用の主要農業用施設数」を収録した。

用語の定義

ア 農家以外の農業事業体とは，前記④用語の定義に規定する農業を営む世帯以外の農業を営む事業体であって，経営耕地面積が5ａ以上あるもの又は経営耕地面積がそれ未満であっても，調査期日前1年間の農産物販売金額が10万円以上あるものをいう。

イ 農家が所有する農業機械とは，農家で個人所有している農業機械及び2戸以上の農家が資金を出しあって購入するなどして共同で所有している農業機械をいう。したがって，市町村，農協などの組織が所有しているものはもちろん，○○機械利用組合などといった機械利用を中心とした組織が所有するもの等，組織が所有するものは含まない。

ウ 共用の農業機械とは，農業集落又は農業集落内の団体（例えば，○○機械利用組合，酪農組合など）などが組織として所有したり，他から貸付けを受けて共同利用している農業機械をいう。

エ 共用の農業用施設とは，農業集落又は農業集落内の団体（例えば，養豚組合，酪農組合）などが，組織として所有したり，他から貸付けを受けて，組織として利用（二つ以上の農業集落にまたがるものを含む。）しているもので，単なる数戸の共同利用は除いた。

4 生産組織

ここでは，1980年世界農林業センサス「農業集落調査」の結果から「農業生産組織数」を収録した。

用語の定義

ア 農業生産組織とは，複数の農家が農業の生産過程における一部又は全部についての共同化に関する協定の下に結合している生産集団並びに農業経

営や農作業等を組織的に受託する組織をいう。

イ　共同利用組織とは，複数の農家が機械・施設の利用に関する規定により結合している組織をいう。

ウ　集団栽培組織とは，栽培協定のみか又は栽培協定とこれに関連する共同作業，機械・施設の共同利用を行う農家集団をいう。

エ　受託組織とは，農業経営，全面農作業又は部分農作業等を受託し，一定の受託料を収受する組織をいう。

オ　畜産生産組織とは，複数の家畜を飼育する集団又は牧草栽培を行う集団が採草地，放牧地などの土地の共同利用や機械・施設の共同利用を行っている場合と，県，市町村，農協，任意組合等が繁殖や共同育成事業を行う場合をいう。

4　農作物

(1)　普通作物（水稲，麦，かんしょ，豆類）及び飼料作物に関する統計は，作付面積については「作付面積調査」，収穫量については「普通作物作況調査」の結果をそれぞれ収録した。

ア　作付面積調査は，前記2で記述した「耕地面積調査」と同一の方法で調査を行い，作物別の作付面積を推定するものである。

イ　普通作物作況調査は，基準筆や特定筆の実測調査，巡回調査及び情報収集等の結果を用いて10ａ当たり収量を推定し，これに作付面積を乗じて収穫量を算定するものである。

(2)　さとうきびに関する統計は，「さとうきび生産量統計調査」の結果を収録した。

この調査の方法は次のとおりである。

ア　収穫面積については，市町村，農協，製糖工場等に対する面接調査及び巡回調査を行い，これと(1)のアで記述した作付面積の結果等を総合的に検討し推定するものである。

イ　収穫量については，製糖工場に対し面接調査を行うものである。

(3)　野菜に関する統計は，「野菜生産出荷統計調査」の結果を収録した。

この調査は，関係機関に対する面接調査及び巡回調査の方法により行うものである。

(4)　パインアップルの昭和52年産以前の統計は，「パインアップル実態調査」の結果，昭和53年産以降の統計は，「パインアップル生産出荷統計調査」の結果をそれぞれ収録した。

ア　パインアップル実態調査は，旧琉球政府（企画局統計庁）が実施してきたものを昭和46年産のとりまとめから農林水産省が引継ぎ，そのままの方法により実施してきたが，昭和53年産から農林水産省の調査要綱に基づく「パインアップル生産出荷統計調査」に移行したことに伴い中止となった。

この調査の経営体とは，当年４月１日から翌年３月末日までの間にパインアップルを栽培した農家及び農家以外（２戸以上の農業共同経営，加工場自体が経営しているもの等）をいう。

イ　パインアップル生産出荷統計調査は，設置された調査員を通じてパインアップル経営体を対象に標本調査を行うものである。

この調査の経営体とは，当年４月１日から11月30日までの間にパインアップルを栽培した農家及び農家以外の農業事業体（会社，学校，試験場等）をいう。

(5)　パインアップル以外の果樹に関する統計は，「果樹生産出荷統計調査」の結果を収録した。

この調査は，市町村・農協等関係機関から聞き取りの方法により行うものである。

(6)　茶に関する統計は，「茶生産量調査」の結果を収録した。

この調査は，茶生産者又は茶生産団体等を対象に「表式調査」を行うものである。

(7)　葉たばこに関する統計は，日本専売公社沖縄事業局『葉たばこ買入実績』から転載した。

(8)　花きに関する統計は，「花き統計調査」の結果を収録した。

この調査は，関係機関，団体等に対する面接調査の方法により行うものである。

(9)　青果物の市場別入荷量と価額に関する統計は，「青果物卸売市場調査」の「青果物産地別入荷量調査」の結果を収録した。

この調査は，沖縄県経済農業協同組合連合会の中央市場及び地方卸売市場

に設置している市場調査補助員からの報告によるものである。

(10) 農作物の作付延べ面積及び耕地利用率は，農業的土地利用の状況を表わすものとして，耕地面積調査及び作付面積調査等の結果から作成したものである。

(11) 主な病虫害の発生面積は，沖縄県農林水産部『昭和~~55~~56年度植物防疫九州地区協議会資料』から転載した。

6 養　蚕

「養蚕収繭量統計調査」の結果を収録した。

この調査は，関係市町村に設置してある養蚕統計調査員からの報告と関係機関に対する統計情報出張所の職員による面接調査によるものである。

7 畜　産

「畜産基本調査」，「牛乳乳製品統計調査」，「食鳥流通統計調査」，「鶏卵流通統計調査」及び「食肉流通統計調査」の結果を収録した。

(1) 畜産基本調査は，乳用牛（53年以前は情報収集），肉用牛，豚及び採卵鶏（飼養規模300羽以上）については，標本調査を行い，標本調査の対象とならない畜種と飼養規模300羽未満の採卵鶏については，別途に表式調査を行うものである。

用語の定義

（ア） 子取り用めす豚とは，生後6か月以上で，子豚を生産することを目的として飼養している「めす豚」のことである。

（イ） 成鶏とは，月齢6か月以上の鶏のことである。したがって，産卵があっても6カ月齢未満の鶏は「ひな」として取り扱った。

(2) 牛乳乳製品統計調査は，乳製品工場及び牛乳処理場を対象にして，工場等に設置してある調査員が，工場の記録に基づいて調査票を作成して報告するものである。ただし，アイスクリームのみを製造する工場のうち，その製造見込量が5万klに満たない工場と，乳飲料，はっ酵乳及び乳酸菌飲料のみを製造する工場は，調査対象から除いた。

(3) 食鳥流通統計調査（食鳥処理場調査）は，農家及び出荷団体等から処理場が集荷した肉用若鶏の生体と，処理場が処理して出荷した量について，処理場に設置してある調査員が処理場の記録に基づいて調査票を作成して報告す

るものである。

(4) 鶏卵流通統計調査（鶏卵生産及び出荷調査）は，集出荷機関（集出荷団体，集出荷業者，個人出荷者）を対象にして，関係資料の閲覧及び代表者に対して面接調査を行うものである。

(5) 食肉流通統計調査（枝肉取引調査）は，と畜場における肉畜のと殺頭数について，と畜場に設置してある調査員が，と畜場の記録に基づいて調査票を作成して報告するものである。

8 農畜産物生産費

「農畜産物生産費調査」の結果を収録した。

この調査は，価格算定，農業経営改善等の基礎資料とすることを目的として，調査農家の記帳に基づいて取りまとめるものである。

なお，調査戸数が少なく必ずしも県平均を表現していないので，利用に当っては留意されたい。

9 農村物価賃金

「農村物価統計調査」の結果を収録した。

調査の方法は次のとおりである。

(1) 農産物価格については，調査地に指定された市町村において，農産物価格の動向及び取引事情に精通した出荷団体・農協・出荷業者・生産農家及び家畜商等を調査指定先として委嘱し，毎月15日現在（ただし，野菜は5日，15日，25日）に取引された「農家受取価格」の調査を行うものである。

(2) 農家購入品価格については，調査地に指定された市町村において，取引の多い代表的な小売店舗・農協及び農業生産資財価格の動向等に精通した者を調査指定先として委嘱し，毎月15日現在で調査を行うものである。

(3) 農村賃金については，調査地に指定された市町村において，賃金動向等に精通した者を調査指定先として委嘱し，毎月15日現在で調査を行うものである。

10 農家経済

「農家経済調査」の結果を収録した。

この調査は，本県においては昭和48年度から実施されたものである。調査の方法は，県下の全農家を母集団にして標本農家を抽出し，動態項目（現金の収

支，現物の受払い，消費，労働時間）については，標本農家の記帳により，静態項目（土地，建物，農機具等の財産）については，統計情報出張所の職員による面接調査によるものである。

11 生産農業所得及び農業生産指数

生産農業所得は，「生産農業所得統計」の結果を収録し，農業生産指数は，農林水産省統計情報部『農林水産業生産指数』から転載した。

(1) 生産農業所得統計は，市町村を推計単位として農業生産の実態を価値量の面から解明し，地域振興計画策定等の基礎資料を作成することを目的として，昭和35年から推計されてきたものである。本県においては昭和48年から開始された。

農業粗生産額は，市町村を推計単位として，当該年産の各農産物の総量から種子や飼料等の中間生産物を控除した生産量に，別途調査した農家受け取り価格を乗じて推計したものである。

生産農業所得は，農業粗生産額から物的経費（減価償却費を含む。）及び物件税（間接税）を差し引き，補助金を加えた農業純生産をいうが，これらの項目は，直接物的方法によって推計することが困難なため，農家経済調査から求めた農業所得率を農業粗生産額に乗じて推計したものである。

(2) 農林水産業生産指数は，農林水産業の生産動向をマクロ的に示す指標として，農業，林業，水産業の各生産指数とこれらを総合した農林水産業生産指数を歴年指数により毎年作成している。

1 農 家 数

(1) 専業・兼業別農家数

資料：昭和56年1月1日，昭和57年1月1日現在は「農業調査」
昭和39年4月1日，昭和46年10月1日，昭和49年12月1日，昭和54年12月1日現在は「農(林)業センサス」　単位：戸

年次	総農家数	専業農家	兼業農家 計	兼業農家 世帯主兼業	兼業農家 第1種兼業農家	兼業農家 世帯主兼業	兼業農家 第2種兼業農家	兼業農家 世帯主兼業
年月日現在	(1)	(2)	(3)	(4)	(5)	(6)	(7)	(8)
全国								
昭. 57. 1. 1	4 567 380	599 140	3 968 240	2 663 790	774 400	138 320	3 193 840	2 525 470
沖縄								
昭. 39. 4. 1	77 129	23 883	53 246	…	19 581	…	33 665	…
46. 10. 1	60 346	13 478	46 868	33 489	12 253	6 146	34 615	27 343
49. 12. 1	48 018	9 115	38 903	22 408	11 081	4 718	27 822	17 690
54. 12. 1	44 823	10 091	34 732	20 310	10 647	1 639	24 085	18 671
56. 1. 1	44 720	10 860	33 860	18 000	8 610	800	25 250	17 200
57. 1. 1	**44 600**	**11 100**	**33 500**	**19 240**	**7 540**	**800**	**25 950**	**18 440**

(2) 専業・兼業別農家数＜地域・市町村別，昭. 54＞

資料：「1980年世界農林業センサス」　昭和54年12月1日現在　単位：戸

地域・市町村	総農家数	専業農家	兼業農家 計	兼業農家 世帯主兼業	兼業農家 第1種兼業農家	兼業農家 世帯主兼業	兼業農家 第2種兼業農家	兼業農家 世帯主兼業
	(1)	(2)	(3)	(4)	(5)	(6)	(7)	(8)
県計 1	**44 823**	**10 091**	**34 732**	**20 310**	**10 647**	**1 639**	**24 085**	**18 671**
北部 2	10 461	2 854	7 607	11 995	2 698	541	4 909	11 454
中南部 3	24 918	4 587	20 331	4 449	5 163	518	15 168	3 931
宮古 4	7 050	1 775	5 275	3 179	2 026	505	3 249	2 674
八重山 5	2 394	875	1 519	687	760	75	759	612
那覇市 6	659	175	484	144	221	10	263	134
石川市 7	940	132	808	551	137	17	671	534
具志川市 8	2 282	406	1 876	1 284	345	27	1 531	1 257
宜野湾市 9	629	98	531	333	86	−	445	333
平良市 10	2 137	457	1 680	927	682	139	998	788
石垣市 11	1 667	656	1 011	401	547	57	464	344
浦添市 12	708	119	589	340	104	10	485	330
名護市 13	2 566	743	1 823	985	680	99	1 143	886
糸満市 14	2 554	630	1 924	994	784	100	1 140	894
沖縄市 15	1 402	282	1 120	625	213	18	907	607
国頭村 16	834	173	661	466	203	65	458	401
大宜味村 17	488	187	301	219	72	11	229	208
東村 18	357	123	234	131	113	25	121	106
今帰仁村 19	1 364	410	954	522	405	67	549	455
本部町 20	1 529	443	1 086	577	416	87	670	490
恩納村 21	680	97	583	348	148	18	435	330
宜野座村 22	459	135	324	185	112	23	212	162

(2) 専業・兼業別農家数＜地域・市町村別，昭. 54＞(つづき)

昭和54年12月1日現在　単位：戸

地域・市町村	総農家数	専業農家	兼業農家 計	兼業農家 世帯主兼業	兼業農家 第1種兼業農家	兼業農家 世帯主兼業	兼業農家 第2種兼業農家	兼業農家 世帯主兼業
	(1)	(2)	(3)	(4)	(5)	(6)	(7)	(8)
金武町 23	553	115	438	249	113	14	325	235
伊江村 24	854	289	565	309	258	51	307	258
与那城村 25	966	212	754	514	124	19	630	495
勝連町 26	825	143	682	470	121	15	561	455
読谷村 27	1 469	158	1 311	827	202	24	1 109	803
嘉手納町 28	162	28	134	67	24	2	110	65
北谷町 29	160	39	121	68	18	1	103	67
北中城村 30	471	74	397	247	74	4	323	243
中城村 31	1 161	149	1 012	666	153	14	859	652
西原町 32	956	104	852	574	134	25	718	549
豊見城村 33	919	236	683	261	304	16	379	245
東風平町 34	1 311	245	1 066	667	246	44	820	623
具志頭村 35	742	128	614	319	209	22	405	297
玉城村 36	946	166	780	416	243	32	537	384
知念村 37	615	88	527	339	126	12	401	327
佐敷町 38	841	92	749	538	138	27	611	511
与那原町 39	189	23	166	88	30	4	136	84
大里村 40	921	175	746	396	216	20	530	376
南風原町 41	883	122	761	398	226	6	535	392
仲里村 42	814	187	627	310	282	22	345	288
具志川村 43	640	147	493	220	245	15	248	205
与嘉敷村 44	72	8	64	50	4	2	60	48
座間味村 45	74	3	71	65	1	1	70	64
粟国村 46	170	54	116	69	26	5	90	64
渡名喜村 47	120	11	109	90	7	1	102	89
南大東村 48	221	114	107	28	84	9	23	19
北大東村 49	96	39	57	37	36	17	21	20
伊平屋村 50	275	38	237	171	68	32	169	139
伊是名村 51	502	101	401	287	110	26	291	261
城辺町 52	2 134	673	1 461	751	685	172	776	579
下地町 53	613	263	350	161	188	36	162	125
上野村 54	648	141	507	268	188	34	319	234
伊良部町 55	1 213	102	1 111	1 005	187	111	924	894
多良間村 56	305	139	166	67	96	13	70	54
竹富町 57	552	184	368	205	162	16	206	189
与那国町 58	175	35	140	81	51	2	89	79

(3) 専業・兼業別農家数＜全国・都道府県別，昭.57＞

資料：「農業調査」　　昭和57年 1 月1日現在　単位：100戸

都道府県		総農家数	専業農家	兼業農家 計	兼業農家 世帯主農業専従	兼業農家 第1種兼業農家	兼業農家 世帯主農業専従	兼業農家 第2種兼業農家	兼業農家 世帯主農業専従
		(1)	(2)	(3)	(4)	(5)	(6)	(7)	(8)
全国	**1**	**45 674**	**5 991**	**39 682**	**8 534**	**7 744**	**5 594**	**31 938**	**2 940**
北海道	2	1 163	465	698	271	408	257	291	14
青森	3	1 017	147	870	233	298	192	572	41
岩手	4	1 174	118	1 056	349	286	213	771	136
宮城	5	1 123	79	1 044	187	289	146	755	41
秋田	6	1 090	63	1 027	168	294	128	734	40
山形	7	987	70	917	302	345	225	572	77
福島	8	1 436	111	1 324	459	409	314	916	145
茨城	9	1 706	238	1 469	395	370	284	1 099	111
栃木	10	1 024	103	921	231	224	169	697	62
群馬	11	997	164	834	307	228	196	606	111
埼玉	12	1 206	115	1 091	341	203	165	888	176
千葉	13	1 336	222	1 114	327	318	243	796	84
東京	14	281	21	260	95	35	33	225	62
神奈川	15	482	43	438	149	67	62	372	87
新潟	16	1 619	86	1 533	285	334	180	1 199	105
富山	17	703	22	681	32	45	19	636	13
石川	18	602	27	575	30	46	21	529	9
福井	19	532	20	511	46	35	20	477	26
山梨	20	638	104	535	135	124	107	411	28
長野	21	1 908	229	1 678	403	263	225	1 416	178
岐阜	22	1 164	58	1 106	72	56	47	1 050	25
静岡	23	1 303	133	1 170	360	235	199	935	161
愛知	24	1 454	145	1 308	195	134	109	1 174	86
三重	25	989	71	918	75	61	38	858	37
滋賀	26	759	29	730	30	36	19	694	11
京都	27	614	60	554	84	52	42	501	42
大阪	28	510	46	464	58	30	28	433	30
兵庫	29	1 601	130	1 471	98	87	52	1 385	46
奈良	30	497	52	445	75	54	48	390	27
和歌山	31	571	128	443	98	88	69	356	29
鳥取	32	502	48	454	87	78	63	375	24
島根	33	717	69	648	84	71	45	577	39
岡山	34	1 324	146	1 177	138	106	70	1 071	68
広島	35	1 289	175	1 114	143	74	50	1 040	93
山口	36	870	152	718	75	77	44	641	31
徳島	37	602	89	512	109	90	67	422	42
香川	38	703	89	614	120	77	65	537	55
愛媛	39	978	170	808	182	156	119	652	63
高知	40	525	122	402	106	92	77	310	29
福岡	41	1 269	161	1 108	217	195	151	913	66
佐賀	42	611	68	543	161	170	119	373	42
長崎	43	736	131	605	210	171	143	434	67
熊本	44	1 210	318	892	312	292	235	600	77
大分	45	920	163	757	106	116	79	642	27
宮崎	46	817	207	611	188	177	143	434	45
鹿児島	47	1 673	474	1 199	305	274	214	925	91
沖縄	**48**	**446**	**111**	**335**	**106**	**75**	**62**	**260**	**44**

(4)　経営耕地面積規模・専業・兼業別農家数

資料：「農業調査」　　昭和57年1月1日現在　単位：戸

経営耕地面積規模	総農家数	専業農家	兼業農家 計	兼業農家 世帯主農業専従	第1種兼業農家	第1種兼業農家 世帯主農業専従	第2種兼業農家	第2種兼業農家 世帯主農業専従
	(1)	(2)	(3)	(4)	(5)	(6)	(7)	(8)
県計	**44 600**	**11 100**	**33 500**	**10 600**	**7 540**	**6 220**	**25 950**	**4 380**
1)								
0.5 ha 未満	21 070	4 990	16 080	2 170	1 140	670	14 940	1 500
0.5 ～ 1.0	11 640	2 300	9 340	3 370	2 310	1 900	7 030	1 470
1.0 ～ 1.5	5 300	1 340	3 960	2 110	1 550	1 420	2 410	690
1.5 ～ 2.0	2 630	740	1 890	1 360	940	860	940	500
2.0 ～ 3.0	2 380	990	1 400	950	950	800	450	150
3.0 ha 以上	1 580	750	830	640	650	580	190	60

注：1）は，「例外規定農家」を含む。

(5)　兼業種類別農家数

資料：昭和56年1月1日，昭和57年1月1日現在は「農業調査」
昭和39年4月1日，昭和46年10月1日，昭和49年12月1日，昭和54年12月1日現在は「農(林)業センサス」

ア　第1種兼業農家

単位：戸

年次	計	雇用兼業 小計	雇用兼業 恒常的勤務	雇用兼業 出稼ぎ	雇用兼業 日雇・臨時雇	自営兼業
年月日現在	(1)	(2)	(3)	(4)	(5)	(6)
全国						
昭. 57. 1. 1	774 400	712 980	398 690	28 530	285 750	61 420
沖縄						
昭. 39. 4. 1	19 581	15 622	8 943	…	6 679	3 959
46. 10. 1	12 253	10 883	4 975	835	5 073	1 370
49. 12. 1	11 081	9 771	4 831	334	4 606	1 310
54. 12. 1	10 647	9 387	5 490	161	3 736	1 260
56. 1. 1	8 610	7 660	4 380	50	3 240	950
57. 1. 1	**7 540**	**6 890**	**3 850**	**60**	**2 980**	**650**

イ　第2種兼業農家

単位：戸

年次	計	雇用兼業 小計	雇用兼業 恒常的勤務	雇用兼業 出稼ぎ	雇用兼業 日雇・臨時雇	自営兼業
年月日現在	(1)	(2)	(3)	(4)	(5)	(6)
全国						
昭. 57. 1. 1	3 193 840	2 645 550	2 207 530	47 690	390 340	548 280
沖縄						
昭. 39. 4. 1	33 665	26 865	22 251	…	4 614	6 800
46. 10. 1	34 615	30 433	22 764	1 560	6 109	4 182
49. 12. 1	27 822	24 098	16 505	897	6 696	3 724
54. 12. 1	24 085	21 000	15 828	550	4 622	3 085
56. 1. 1	25 250	21 750	16 530	380	4 840	3 500
57. 1. 1	**25 950**	**23 030**	**16 480**	**350**	**6 210**	**2 920**

(6) 農産物販売金額別農家数

資料：「農業調査」　　昭和57年1月1日現在　単位：戸

経営耕地面積規模	総農家数	販売なし	農産物販売金額別								
			10万円未満	10～50	50～100	100～200	200～300	300～500	500～700	700～1000	1000万円以上
	(1)	(2)	(3)	(4)	(5)	(6)	(7)	(8)	(9)	(10)	(11)
県計	**44 600**	**2 370**	**2 250**	**12 640**	**9 580**	**9 180**	**3 410**	**3 430**	**830**	**620**	**280**
1) 0.5 ha 未満	21 070	2 210	1 940	10 250	3 950	1 500	600	270	90	200	70
0.5 ～ 1.0	11 640	100	280	2 070	3 820	2 970	910	1 110	290	90	—
1.0 ～ 1.5	5 300	20	20	200	1 300	2 260	650	610	60	100	60
1.5 ～ 2.0	2 630	20	—	90	390	1 300	330	370	80	20	20
2.0 ～ 3.0	2 380	—	—	20	130	990	620	490	40	80	—
3.0 ha 以上	1 580	20	—	—	—	160	290	580	270	120	120

注：1）は「例外規定農家」を含む。

(7) 経営組織別農家数

資料：昭和56年1月1日，昭和57年1月1日現在は「農業調査」
昭和39年4月1日，昭和46年10月1日，昭和49年12月1日，昭和54年12月1日現在は「農(林)業センサス」　　単位：戸

年次	農産物販売農家数	単一経営（一位部門60％以上）										複合経営
		計	稲作	雑穀いも類豆類	工芸農作物	1）野菜類	果樹類	2）その他作物	養豚	3）その他畜産		
年月日現在	(1)	(2)	(3)	(4)	(5)	(6)	(7)	(8)	(9)	(10)	(11)	
全国												
昭. 57. 1. 1	3 729 560	3 475 870	2 092 370	81 050	212 270	354 690	336 430	113 900	37 310	247 840	253 690	
沖縄												
昭. 39. 4. 1	…	…	…	…	…	…	…	…	…	…	…	
46. 10. 1	59 146	49 323	504	…	33 327	3 764	1 850	453	7 254	2 171	9 823	
49. 12. 1	45 448	43 365	564	593	29 358	4 419	2 521	196	3 444	2 270	2 083	
54. 12. 1	42 279	41 057	444	505	31 275	3 323	1 853	277	2 096	1 284	1 222	
56. 1. 1	42 990	41 840	320	140	29 720	5 980	2 320	440	1 950	980	1 150	
57. 1. 1	**42 230**	**41 230**	**120**	**220**	**28 730**	**5 680**	**2 550**	**940**	**1 510**	**1 490**	**1 000**	

注：1）は，施設園芸を含む。　2）は，麦類を含む。　3）は，酪農，養鶏，肉用牛，養蚕及びその他の畜産を含む。

(8) 農業就業状態別農家数

資料：昭和56年1月1日，昭和57年1月1日現在は「農業調査」
昭和39年4月1日，昭和46年10月1日，昭和49年12月1日，昭和54年12月1日現在は「農(林)業センサス」　　単位：戸

年次	総農家数	農業専従者のいない農家		農業専従者のいる農家					
			補助者もいない	計	男子農業専従者のいる農家				農業専従者は女子だけの農家
					計	基幹男子農業専従者のいる農家	一人いる	二人以上いる	
年月日現在	(1)	(2)	(3)	(4)	(5)	(6)	(7)	(8)	(9)
全国									
昭. 57. 1. 1	4 567 380	2 826 130	1 513 060	1 741 240	1 313 270	993 470	1 103 200	210 070	427 970
沖縄									
昭. 39. 4. 1	…	…	…	…	…	…	…	…	…
46. 10. 1	60 346	25 777	11 972	34 569	23 830	…	21 872	1 958	10 739
49. 12. 1	48 018	22 240	12 939	25 778	19 238	…	17 797	1 441	6 540
54. 12. 1	44 823	19 812	6 929	25 011	19 979	12 466	18 009	1 970	5 032
56. 1. 1	44 720	15 010	6 270	29 710	22 290	14 400	20 040	2 250	7 420
57. 1. 1	**44 600**	**22 530**	**8 450**	**22 070**	**18 440**	**12 950**	**15 940**	**2 500**	**3 630**

(9) 経営耕地面積規模別農家数

資料：昭和56年1月1日，昭和57年1月1日現在は「農業調査」
昭和39年4月1日，昭和46年10月1日，昭和49年12月1日，昭和54年12月1日現在は「農(林)業センサス」　単位：戸

年次	総農家数	1) 0.5 ha未満	0.5 ～ 1.0	1.0 ～ 1.5	1.5 ～ 2.0	2.0 ～ 3.0	3.0 ha以上
年月日現在	(1)	(2)	(3)	(4)	(5)	(6)	(7)
都府県							
昭. 57. 1. 1	4 451 080	1 828 420	1 284 290	648 070	328 610	254 220	107 460
沖縄							
昭. 39. 4. 1	77 129	45 551	17 706	7 021	3 097	2 321	1 433
46. 10. 1	60 346	31 036	14 822	6 340	3 050	2 943	2 155
49. 12. 1	48 018	24 283	12 242	5 429	2 556	2 134	1 374
54. 12. 1	44 823	21 355	12 739	4 624	2 531	1 947	1 627
56. 1. 1	44 720	20 140	12 900	5 140	2 570	2 350	1 610
57 1. 1	**44 600**	**21 070**	**11 640**	**5 300**	**2 630**	**2 380**	**1 580**

注：1）は，「例外規定農家」を含む。

(10) 経営耕地面積規模別農家数＜地域・市町村別，昭. 54＞

資料：「1980年世界農林業センサス」　昭和54年12月1日現在　単位：戸

地域・市町村	総農家数	例外規定	0.5ha未満	0.5～0.7	0.7～1.0	1.0～1.5	1.5～2.0	2.0～2.5	2.5～3.0	3.0～5.0	5.0ha以上
	(1)	(2)	(3)	(4)	(5)	(6)	(7)	(8)	(9)	(10)	(11)
県計 1	**44 823**	**691**	**20 664**	**7 322**	**5 417**	**4 624**	**2 531**	**1 181**	**766**	**951**	**676**
北部 2	10 461	134	4 535	1 719	1 436	1 294	609	303	179	199	53
中南部 3	24 918	483	14 703	4 341	2 621	1 538	581	189	80	128	254
宮古 4	7 050	8	1 118	1 030	1 110	1 446	1 024	508	350	349	107
八重山 5	2 394	66	308	232	250	346	317	181	157	275	262
那覇市 6	659	125	450	57	19	6	1	—	—	1	—
石川市 7	940	10	582	158	86	58	27	7	3	5	4
具志川市 8	2 282	38	1 560	351	184	113	22	6	4	4	—
宜野湾市 9	629	38	531	41	12	2	—	2	—	1	2
平良市 10	2 137	5	435	295	327	472	313	136	89	54	11
石垣市 11	1 667	41	218	184	177	223	207	126	126	185	180
浦添市 12	708	37	570	70	26	5	—	—	—	—	—
名護市 13	2 566	85	1 129	387	309	321	159	73	49	41	13
糸満市 14	2 554	27	1 162	615	461	202	68	13	4	2	—
沖縄市 15	1 402	60	1 023	187	82	31	9	3	4	3	—
国頭村 16	834	6	429	133	104	89	34	18	5	6	10
大宜味村 17	488	3	253	62	54	59	24	15	6	9	3
東村 18	357	6	68	26	31	48	45	35	33	55	10
今帰仁村 19	1 364	8	534	229	235	216	77	28	23	13	1
本部町 20	1 529	3	826	279	199	119	53	26	9	12	3
恩納村 21	680	9	332	155	99	61	17	5	1	1	—
宜野座村 22	459	4	166	118	72	51	20	15	5	7	1

(10) 経営耕地面積規模別農家数＜地域・市町村別，昭.54＞（つづき）

昭和54年12月1日現在　単位：戸

地域・市町村	総農家数	例外規定	0.5ha未満	0.5～0.7	0.7～1.0	1.0～1.5	1.5～2.0	2.0～2.5	2.5～3.0	3.0～5.0	5.0ha以上
	(1)	(2)	(3)	(4)	(5)	(6)	(7)	(8)	(9)	(10)	(11)
金武町 23	553	5	340	94	49	39	13	9	1	2	1
伊江村 24	854	－	241	125	137	126	105	45	38	31	6
与那城村 25	966	18	690	142	75	37	1	2	1	－	－
勝連町 26	825	18	574	126	67	29	7	3	1	－	－
読谷村 27	1 469	16	869	255	149	101	45	17	5	7	5
嘉手納町 28	162	－	117	11	14	11	5	1	1	2	－
北谷町 29	160	16	124	12	2	6	－	－	－	－	－
北中城村 30	471	3	365	56	38	7	－	2	－	－	－
中城村 31	1 161	5	737	222	124	64	4	4	1	－	－
西原町 32	956	9	655	195	76	19	2	－	－	－	－
豊見城村 33	919	5	518	221	116	40	15	4	－	－	－
東風平町 34	1 311	9	698	328	167	81	22	4	1	1	－
具志頭村 35	742	11	227	136	140	150	63	9	3	3	－
玉城村 36	946	3	436	211	173	97	21	4	－	1	－
知念村 37	615	4	451	116	33	11	－	－	－	－	－
佐敷町 38	841	8	623	130	59	18	3	－	－	－	－
与那原町 39	189	1	135	33	17	3	－	－	－	－	－
大里村 40	921	4	415	212	164	84	33	5	3	－	1
南風原町 41	883	13	505	219	104	30	10	－	1	－	1
仲里村 42	814	2	158	86	127	185	130	61	27	26	12
具志川村 43	640	2	147	101	92	134	82	40	15	17	10
渡嘉敷村 44	72	－	72	－	－	－	－	－	－	－	－
座間味村 45	74	－	74	－	－	－	－	－	－	－	－
粟国村 46	170	－	113	45	9	3	－	－	－	－	－
渡名喜村 47	120	－	120	－	－	－	－	－	－	－	－
南大東村 48	221	1	2	4	4	7	9	1	4	38	151
北大東村 49	96	－	－	1	1	4	2	1	2	17	68
伊平屋村 50	275	2	59	43	70	59	27	10	1	1	3
伊是名村 51	502	3	158	68	77	106	35	24	8	21	2
城辺町 52	2 134	1	246	284	292	453	351	183	129	145	50
下地町 53	613	1	51	84	95	115	112	61	41	44	9
上野村 54	648	1	61	83	112	151	94	52	44	43	7
伊良部町 55	1 213	－	293	271	266	200	96	46	19	17	5
多良間村 56	305	－	32	13	18	55	58	30	28	46	25
竹富町 57	552	10	66	29	59	100	100	50	24	59	55
与那国町 58	175	15	24	19	14	23	10	5	7	31	27

2 農家人口

(1) 年齢別農家人口

資料：昭和56年1月1日，昭和57年1月1日現在は「農業調査」
昭和39年4月1日，昭和46年10月1日，昭和49年12月1日，昭和54年12月1日現在は「農(林)業センサス」

ア 男女計

単位：人

年次	計	14歳以下	15	16～19	20～29	30～39	40～49	50～59	60～64	65歳以上
年月日現在	(1)	(2)	(3)	(4)	(5)	(6)	(7)	(8)	(9)	(10)
全国										
昭. 57. 1. 1	21 088 860	3 955 270	210 920	1 137 910	2 644 620	2 489 640	2 719 680	3 321 580	1 239 050	3 370 190
沖縄										
昭. 39. 4. 1	435 375	190 568	…	1) 35 377	47 984	44 553	40 288	33 009	13 340	30 256
46. 10. 1	312 809	104 619	…	1) 39 147	31 022	31 360	34 725	30 176	12 731	29 029
49. 12. 1	244 231	68 766	7 958	23 936	30 667	20 407	28 920	26 474	11 357	25 746
54. 12. 1	209 062	45 307	5 396	18 734	32 433	16 310	25 564	26 863	11 668	26 787
56. 1. 1	213 310	43 980	5 400	19 470	33 480	15 770	27 460	26 980	10 910	29 850
57. 1. 1	**203 260**	**43 380**	**3 470**	**17 960**	**29 380**	**17 280**	**25 720**	**26 670**	**10 650**	**28 770**

イ 男

単位：人

年次	計	14歳以下	15	16～19	20～29	30～39	40～49	50～59	60～64	65歳以上
年月日現在	(1)	(2)	(3)	(4)	(5)	(6)	(7)	(8)	(9)	(10)
全国										
昭. 57. 1. 1	10 273 820	2 028 260	108 600	574 740	1 364 440	1 298 550	1 297 630	1 597 410	559 550	1 444 630
沖縄										
昭. 39. 4. 1	213 535	96 918	…	1) 18 507	25 597	21 260	17 747	14 817	5 789	12 900
46. 10. 1	153 836	53 048	…	1) 20 112	16 813	15 994	16 102	13 641	5 826	12 300
49. 12. 1	121 935	34 649	3 991	12 485	17 854	10 472	13 989	11 923	5 436	11 136
54. 12. 1	106 339	22 907	2 749	9 863	19 143	9 243	12 847	12 210	5 386	11 991
56. 1. 1	108 660	22 160	2 740	10 950	19 960	8 650	13 600	12 850	4 590	13 150
57. 1. 1	**103 680**	**22 700**	**1 600**	**9 510**	**17 230**	**9 840**	**12 790**	**12 220**	**5 180**	**12 610**

ウ 女

単位：人

年次	計	14歳以下	15	16～19	20～29	30～39	40～49	50～59	60～64	65歳以上
年月日現在	(1)	(2)	(3)	(4)	(5)	(6)	(7)	(8)	(9)	(10)
全国										
昭. 57. 1. 1	10 815 040	1 927 010	102 320	563 170	1 280 170	1 191 090	1 422 050	1 724 180	679 500	1 925 550
沖縄										
昭. 39. 1. 1	221 840	93 650	…	1) 16 870	22 387	23 293	22 541	18 192	7 551	17 356
46. 10. 1	158 973	51 571	…	1) 19 035	14 209	15 366	18 623	16 535	6 905	16 729
49. 12. 1	122 296	34 117	3 967	11 451	12 813	9 935	14 931	14 551	5 921	14 610
54. 12. 1	102 723	22 400	2 647	8 871	13 290	7 067	12 717	14 653	6 282	14 796
56. 1. 1	104 660	21 810	2 660	8 520	13 520	7 120	13 860	14 130	6 320	16 700
57. 1. 1	**99 580**	**20 680**	**1 870**	**8 450**	**12 150**	**7 430**	**12 920**	**14 450**	**5 470**	**16 160**

注：1）は，15歳も含む。

(2) 年齢別農家人口＜地域・市町村別，昭. 54＞

資料：「1980年世界農林業センサス」　　昭和54年12月1日現在　単位：人

地域・市町村		計	14歳以下	15	16～19	20～29	30～39	40～49	50～59	60～64	65歳以上
		(1)	(2)	(3)	(4)	(5)	(6)	(7)	(8)	(9)	(10)
県計	**1**	**209 062**	**45 307**	**5 396**	**18 734**	**32 433**	**16 310**	**25 564**	**26 863**	**11 668**	**26 787**
北部	2	42 105	8 285	1 206	3 516	5 360	2 927	4 847	6 368	2 875	6 721
中南部	3	126 900	27 923	2 936	11 857	22 448	10 636	15 511	14 579	6 575	14 435
宮古	4	30 650	7 000	1 004	2 800	3 556	2 036	3 889	4 392	1 599	4 374
八重山	5	9 407	2 099	250	561	1 069	711	1 317	1 524	619	1 257
那覇市	6	3 374	552	73	316	732	288	322	468	214	409
石川市	7	4 694	1 086	119	367	735	476	579	525	238	569
具志川市	8	11 655	2 621	260	1 019	1 936	1 116	1 289	1 284	648	1 482
宜野湾市	9	3 224	549	49	269	715	267	327	420	215	413
平良市	10	9 371	2 058	267	939	1 111	553	1 128	1 446	478	1 391
石垣市	11	6 945	1 517	196	540	839	561	937	1 025	432	898
浦添市	12	3 553	674	62	313	721	292	401	412	259	419
名護市	13	10 448	1 910	272	922	1 482	767	1 133	1 573	735	1 654
糸満市	14	12 867	2 951	362	1 401	2 178	1 009	1 761	1 305	602	1 298
沖縄市	15	7 131	1 440	140	608	1 307	714	769	806	454	893
国頭村	16	3 139	476	126	332	347	149	365	614	254	476
大宜味村	17	1 567	200	37	155	125	85	164	274	164	363
東村	18	1 469	329	43	157	185	88	191	213	78	185
今帰仁村	19	5 390	1 121	173	443	593	363	600	812	358	927
本部町	20	5 983	996	216	563	782	329	575	929	476	1 117
恩納村	21	3 371	642	76	324	567	280	370	455	188	469
宜野座村	22	2 011	488	54	147	280	203	227	233	115	264
金武町	23	2 465	535	58	204	362	220	316	350	116	304
伊江村	24	3 442	809	79	238	399	251	588	401	198	479
与那城村	25	4 736	943	134	436	764	352	533	601	271	702
勝連町	26	4 410	1 084	132	376	661	358	546	516	225	512
読谷村	27	7 948	1 768	176	780	1 407	644	995	852	367	959
嘉手納町	28	811	117	12	76	173	67	84	115	46	121
北谷町	29	797	159	13	58	129	69	79	82	46	162
北中城村	30	2 543	547	34	214	469	266	307	273	133	300
中城村	31	6 017	1 254	148	555	1 224	472	780	687	292	605
西原町	32	4 799	1 003	89	461	997	398	556	602	249	444
豊見城村	33	5 334	1 288	125	527	1 067	378	716	538	219	476
東風平町	34	6 682	1 626	125	656	1 123	549	907	688	299	709
具志頭村	35	4 075	997	99	437	750	335	538	418	163	338
玉城村	36	5 149	1 169	116	533	949	448	620	568	241	505
知念村	37	3 286	774	88	322	563	242	398	357	202	340
佐敷町	38	4 432	1 087	84	417	787	400	567	412	228	450
与那原町	39	925	157	20	88	194	83	99	121	56	107
大里村	40	4 699	1 089	104	441	865	414	624	512	208	442
南風原町	41	4 680	912	139	492	1 009	382	628	557	199	362
仲里村	42	3 412	761	86	334	318	236	386	556	188	547
具志川村	43	2 948	631	80	288	424	205	334	412	140	434
渡嘉敷村	44	247	35	3	2	25	23	28	60	20	51
座間味村	45	241	42	9	2	14	7	23	48	27	69
粟国村	46	576	173	17	3	21	13	53	117	52	127
渡名喜村	47	404	95	6	2	16	15	61	78	29	102
南大東村	48	851	234	15	25	119	84	140	130	32	72
北大東村	49	400	105	17	39	56	34	61	59	13	16
伊平屋村	50	1 043	280	25	18	81	77	120	196	68	178
伊是名村	51	1 777	499	47	13	157	115	198	318	125	305
城辺町	52	8 978	1 963	301	850	1 052	598	1 212	1 277	481	1 244
下地町	53	2 381	409	87	222	255	155	312	374	157	410
上野村	54	2 815	653	92	238	306	227	333	375	161	430
伊良部町	55	5 778	1 480	226	514	729	393	735	748	244	709
多良間村	56	1 327	437	31	37	103	110	169	172	78	190
竹富町	57	1 760	355	36	16	153	98	255	396	160	291
与那国町	58	702	227	18	5	77	52	125	103	27	68

(3) 就業状態別世帯員数（16歳以上）

資料：昭和56年1月1日，昭和57年1月1日現在は「農業調査」
昭和39年4月1日，昭和46年10月1日，昭和49年12月1日，昭和54年12月1日現在は「農(林)業センサス」

ア 男女計

単位：人

年次	16歳以上の世帯員数	自家農業だけに従事		自家農業とその他の仕事に従事				その他の仕事だけに従事	仕事に従事していない
			仕事が主	自家農業が主	仕事が主	その他の仕事が主	仕事が主		
年月日現在	(1)	(2)	(3)	(4)	(5)	(6)	(7)	(8)	(9)
全国									
昭. 57. 1. 1	16 922 660	5 764 220	3 319 600	836 760	825 590	5 544 590	5 487 860	1 767 800	3 009 300
沖縄									
昭. 1) 39. 4. 1	244 807	136 510	77 048	14 854	14 206	50 367	…	16 007	27 069
1) 46. 10. 1	208 190	91 399	52 417	8 679	8 627	52 505	52 132	19 086	36 521
49. 12. 1	167 507	67 484	42 044	8 231	8 122	46 963	46 031	16 907	27 922
54. 12. 1	158 359	64 945	36 768	6 869	6 451	40 491	39 527	17 633	28 421
56. 1. 1	163 940	75 660	44 040	4 690	4 690	39 730	39 540	15 700	28 160
57. 1. 1	**156 410**	**70 470**	**39 860**	**4 590**	**4 520**	**37 910**	**37 560**	**15 860**	**27 580**

イ 男

単位：人

年次	16歳以上の世帯員数	自家農業だけに従事		自家農業とその他の仕事に従事				その他の仕事だけに従事	仕事に従事していない
			仕事が主	自家農業が主	仕事が主	その他の仕事が主	仕事が主		
年月日現在	(1)	(2)	(3)	(4)	(5)	(6)	(7)	(8)	(9)
全国									
昭. 57. 1. 1	8 136 950	2 018 160	1 390 760	550 360	546 690	3 720 190	3 709 690	835 570	1 012 680
沖縄									
昭. 1) 39. 4. 1	116 617	52 350	42 582	11 180	11 151	37 994	…	7 394	7 699
1) 46. 10. 1	100 788	35 756	24 174	6 213	6 209	39 427	39 371	9 007	10 385
49. 12. 1	83 295	26 634	18 998	5 619	5 607	35 335	35 133	8 533	7 174
54. 12. 1	80 683	28 631	21 139	4 790	4 764	31 396	31 177	8 543	7 323
56. 1. 1	83 750	34 420	22 830	3 580	3 580	33 470	33 450	4 720	7 570
57. 1. 1	**79 380**	**32 820**	**21 730**	**3 530**	**3 530**	**30 510**	**30 380**	**5 560**	**6 960**

ウ 女

単位：人

年次	16歳以上の世帯員数	自家農業だけに従事		自家農業とその他の仕事に従事				その他の仕事だけに従事	仕事に従事していない
			仕事が主	自家農業が主	仕事が主	その他の仕事が主	仕事が主		
年月日現在	(1)	(2)	(3)	(4)	(5)	(6)	(7)	(8)	(9)
全国									
昭. 57. 1. 1	8 785 710	3 746 070	1 928 850	286 390	278 890	1 824 400	1 778 170	932 230	1 996 620
沖縄									
昭. 1) 39. 4. 1	128 190	84 160	34 466	3 674	3 055	12 373	…	8 613	19 370
1) 46. 10. 1	107 402	55 643	28 243	2 466	2 418	13 078	12 761	10 079	26 136
49. 12. 1	84 212	40 850	23 046	2 612	2 515	11 628	10 898	8 374	20 748
54. 12. 1	77 676	36 314	15 629	2 079	1 687	9 095	8 350	9 090	21 098
56. 1. 1	80 190	41 240	21 210	1 110	1 110	6 260	6 100	10 980	20 590
57. 1. 1	**77 030**	**37 650**	**18 130**	**1 050**	**990**	**7 390**	**7 180**	**10 310**	**20 630**

注：1）は，15歳も含む。

(4) 農業従事日数別自家農業従事者数（16歳以上）

資料：昭和56年1月1日，昭和57年1月1日現在は「農業調査」
昭和39年4月1日，昭和46年10月1日，昭和49年12月1日，昭和54年12月1日現在は「農(林)業センサス」

ア 男女計

単位：人

年次	計	農業従事29日以下	30 ～ 59	60 ～ 149	150 日以上
年月日現在	(1)	(2)	(3)	(4)	(5)
全国					
昭. 57. 1. 1	12 145 570	3 890 770	2 636 380	2 565 340	3 053 070
沖縄					
昭. 39. 4. 1	…	…	…	…	…
1) 46. 10. 1	152 583	49 767	28 246	27 860	46 710
49. 12. 1	122 678	39 814	19 299	28 862	34 703
54. 12. 1	112 305	31 649	17 899	27 308	35 449
56. 1. 1	120 080	36 910	18 810	19 530	44 820
57. 1. 1	**112 960**	**32 550**	**20 270**	**26 160**	**33 990**

イ 男

単位：人

年次	計	農業従事29日以下	30 ～ 59	60 ～ 149	150 日以上
年月日現在	(1)	(2)	(3)	(4)	(5)
全国					
昭. 57. 1. 1	6 288 700	2 112 390	1 416 830	1 230 810	1 528 680
沖縄					
昭. 39. 4. 1	…	…	…	…	…
1) 46. 10. 1	81 396	26 025	15 742	13 668	25 961
49. 12. 1	67 588	21 525	11 059	14 176	20 828
54. 12. 1	64 817	17 910	10 566	14 118	22 223
56. 1. 1	71 460	23 520	12 170	10 960	24 830
57. 1. 1	**66 870**	**20 150**	**11 930**	**13 620**	**21 180**

ウ 女

単位：人

年次	計	農業従事29日以下	30 ～ 59	60 ～ 149	150 日以上
年月日現在	(1)	(2)	(3)	(4)	(5)
全国					
昭. 57. 1. 1	5 856 860	1 778 380	1 219 560	1 334 530	1 524 390
沖縄					
昭. 39. 4. 1	…	…	…	…	…
1) 46. 10. 1	71 187	23 742	12 504	14 192	20 749
49. 12. 1	55 090	18 289	8 240	14 686	13 875
54. 12. 1	47 488	13 739	7 333	13 190	13 226
56. 1. 1	48 610	13 390	6 650	8 590	19 990
57. 1. 1	**46 090**	**12 410**	**8 330**	**12 550**	**12 810**

注：1）は，15歳も含む。

(5) 年齢別自家農業従事者数（16歳以上）

資料：昭和56年1月1日，昭和57年1月1日現在は「農業調査」
昭和39年4月1日，昭和46年10月1日，昭和49年12月1日，昭和54年12月1日現在は「農（林）業センサス」

ア 男女計

単位：人

年次	計	16～29歳	30～59	60～64	65歳以上
	(1)	(2)	(3)	(4)	(5)
年月日現在					
全国					
昭. 57. 1. 1	12 145 570	1 594 610	7 627 290	1 088 560	1 835 120
沖縄					
昭. 39. 4. 1	…	…	…	…	…
46. 10. 1	1)152 583	1)38 165	84 473	2)29 945	…
49. 12. 1	122 678	29 234	66 689	10 156	16 599
54. 12. 1	112 305	25 983	58 349	10 361	17 612
56. 1. 1	120 080	29 240	62 870	9 880	18 090
57. 1. 1	**112 960**	**25 520**	**59 560**	**9 840**	**18 040**

イ 男

単位：人

年次	計	16～29歳	30～59	60～64	65歳以上
	(1)	(2)	(3)	(4)	(5)
年月日現在					
全国					
昭. 57. 1. 1	6 288 700	1 010 930	3 797 860	514 280	965 640
沖縄					
昭. 39. 4. 1	…	…	…	…	…
46. 10. 1	1)81 396	1)24 132	41 720	2)15 544	…
49. 12. 1	67 588	20 024	33 199	5 210	9 155
54. 12. 1	64 817	18 732	30 885	5 165	10 035
56. 1. 1	71 460	23 290	33 440	4 340	10 400
57. 1. 1	**66 870**	**19 460**	**32 020**	**4 910**	**10 470**

ウ 女

単位：人

年次	計	16～29歳	30～59	60～64	65歳以上
	(1)	(2)	(3)	(4)	(5)
年月日現在					
全国					
昭. 57. 1. 1	5 856 860	583 670	3 829 430	574 280	869 480
沖縄					
昭. 39. 4. 1	…	…	…	…	…
46. 10. 1	1)71 187	1)14 033	42 753	2)14 401	…
49. 12. 1	55 090	9 210	33 490	4 946	7 444
54. 12. 1	47 488	7 251	27 464	5 196	7 577
56. 1. 1	48 610	5 940	29 430	5 540	7 690
57. 1. 1	**46 090**	**6 060**	**27 530**	**4 940**	**7 570**

注：1）は，15歳も含む。　2）は，65歳以上も含む。

(6) 年齢別農業就業人口（16歳以上）

資料：昭和56年1月1日，昭和57年1月1日現在は「農業調査」
昭和39年4月1日，昭和46年10月1日，昭和49年12月1日，昭和54年12月1日現在は「農（林）業センサス」

ア 男女計

単位：人

年次	計	16～29歳	30～49	50～59	60～64	65歳以上
	(1)	(2)	(3)	(4)	(5)	(6)
年月日現在						
全国						
昭. 57. 1. 1	6 660 980	557 080	1 825 070	1 772 960	807 870	1 637 990
沖縄						
昭. 39. 4. 1	1)150 716	1)37 945	55 876	25 637	10 959	20 299
46. 10. 1	1)100 078	1)21 276	…	2)51 898	3)26 904	…
49. 12. 1	75 715	12 618	22 161	17 125	8 391	15 420
54. 12. 1	71 814	11 395	17 907	17 244	8 802	16 466
56. 1. 1	80 350	13 520	21 150	19 030	9 090	17 550
57. 1. 1	**75 060**	**12 810**	**18 520**	**18 030**	**8 480**	**17 210**

イ 男

単位：人

年次	計	16～29歳	30～49	50～59	60～64	65歳以上
	(1)	(2)	(3)	(4)	(5)	(6)
年月日現在						
全国						
昭. 57. 1. 1	2 568 520	259 180	575 660	607 720	311 920	814 040
沖縄						
昭. 39. 4. 1	1)63 501	1)19 340	18 996	10 205	4 713	10 247
46. 10. 1	1)41 969	1)11 603	…	2)17 071	3)13 295	…
49. 12. 1	32 253	7 174	6 764	6 170	3 888	8 257
54. 12. 1	33 421	7 116	6 543	6 553	4 007	9 202
56. 1. 1	37 990	9 880	7 350	7 040	3 730	9 990
57. 1. 1	**36 360**	**8 660**	**6 970**	**6 840**	**3 860**	**10 020**

ウ 女

単位：人

年次	計	16～29歳	30～49	50～59	60～64	65歳以上
	(1)	(2)	(3)	(4)	(5)	(6)
年月日現在						
全国						
昭. 57. 1. 1	4 032 460	297 900	1 249 410	1 165 240	495 950	823 950
沖縄						
昭. 39. 4. 1	1)87 215	1)18 605	36 880	15 432	6 246	10 052
46. 10. 1	1)58 109	1)9 673	…	2)34 827	3)13 609	…
49. 12. 1	43 462	5 444	15 397	10 955	4 503	7 163
54. 12. 1	38 393	4 279	11 364	10 691	4 795	7 264
56. 1. 1	42 360	3 640	13 800	11 990	5 360	7 560
57. 1. 1	**38 700**	**4 150**	**11 550**	**11 190**	**4 620**	**7 190**

注：1）は，15歳も含む。
2）は，30～49歳も含む。
3）は，65歳以上も含む。

(7) 年齢別基幹的農業従事者数（16歳以上）

資料：昭和56年1月1日，昭和57年1月1日現在は「農業調査」
昭和39年4月1日，昭和46年10月1日，昭和49年12月1日，昭和54年12月1日現在は「農（林）業センサス」

ア 男女計

単位：人

年次	計	16～29歳	30～49	50～59	60～64	65歳以上
	(1)	(2)	(3)	(4)	(5)	(6)
年月日現在						
全国						
昭. 57. 1. 1	4 145 190	235 380	1 438 700	1 331 960	487 970	651 170
沖縄						
昭. 39. 4. 1	1)91 254	1)17 506	36 001	17 711	2)20 036	…
46. 10. 1	1)61 044	…	…	…	…	…
49. 12. 1	50 166	1 991	16 954	14 156	6 681	10 384
54. 12. 1	43 219	2 335	11 704	12 488	6 375	10 317
56. 1. 1	48 730	2 150	15 240	15 410	6 710	9 220
57. 1. 1	**44 380**	**2 590**	**13 740**	**13 840**	**5 910**	**8 300**

イ 男

単位：人

年次	計	16～29歳	30～49	50～59	60～64	65歳以上
	(1)	(2)	(3)	(4)	(5)	(6)
年月日現在						
全国						
昭. 57. 1. 1	1 937 450	137 420	560 450	567 110	247 780	424 680
沖縄						
昭. 39. 4. 1	1)53 733	1)11 730	18 663	9 972	2)13 368	…
46. 10. 1	1)30 383	…	…	…	…	…
49. 12. 1	24 605	1 547	6 536	6 019	3 682	6 821
54. 12. 1	25 903	2 076	6 263	6 383	3 784	7 397
56. 1. 1	26 410	1 990	7 030	6 700	3 570	7 120
57. 1. 1	**25 260**	**2 320**	**6 710**	**6 380**	**3 540**	**6 310**

ウ 女

単位：人

年次	計	16～29歳	30～49	50～59	60～64	65歳以上
	(1)	(2)	(3)	(4)	(5)	(6)
年月日現在						
全国						
昭. 57. 1. 1	2 207 740	97 960	878 250	764 850	240 190	226 490
沖縄						
昭. 39. 4. 1	1)37 521	1)5 776	17 338	7 739	2)6 668	…
46. 10. 1	1)30 661	…	…	…	…	…
49. 12. 1	25 561	444	10 418	8 137	2 999	3 563
54. 12. 1	17 316	259	5 441	6 105	2 591	2 920
56. 1. 1	22 320	160	8 210	8 710	3 140	2 100
57. 1. 1	**19 110**	**270**	**7 030**	**7 460**	**2 370**	**1 990**

注：1）は，15歳も含む。 2）は，65歳以上も含む。

(8) 兼業種類別兼業従事者数（16歳以上）

資料：昭和56年1月1日，昭和57年1月1日現在は「農業調査」
昭和39年4月1日，昭和46年10月1日，昭和49年12月1日，昭和54年12月1日現在は「農（林）業センサス」

ア 男女計

単位：人

年次	計	雇われ兼業従事者				自営兼業
		小計	主に恒常的勤務	主に出稼ぎ	主に日雇・臨時雇	
	(1)	(2)	(3)	(4)	(5)	(6)
年月日現在						
全国						
昭. 57. 1. 1	8 149 140	6 792 110	4 902 820	123 780	1 765 510	2) 1 357 030
沖縄						
昭. 1) 39. 4. 1	81 228	64 217	47 695	…	16 522	17 011
1) 46. 10. 1	80 298	70 808	47 931	3 204	19 673	10 199
49. 12. 1	72 101	64 403	41 328	2 123	20 952	2) 8 820
54. 12. 1	64 993	57 903	40 258	1 356	16 289	2) 8 193
56. 1. 1	60 120	51 530	36 100	670	14 760	2) 8 570
57. 1. 1	**58 360**	**51 810**	**35 440**	**650**	**15 720**	2) **6 540**

イ 男

単位：人

年次	計	雇われ兼業従事者				自営兼業
		小計	主に恒常的勤務	主に出稼ぎ	主に日雇・臨時雇	
	(1)	(2)	(3)	(4)	(5)	(6)
年月日現在						
全国						
昭. 57. 1. 1	5 106 120	4 301 810	3 173 650	112 920	1 015 240	2) 804 300
沖縄						
昭. 1) 39. 4. 1	56 568	45 678	33 460	…	12 218	10 890
1) 46. 10. 1	54 674	49 273	33 216	2 851	13 206	5 966
49. 12. 1	49 487	44 815	28 873	1 774	14 168	2) 5 599
54. 12. 1	44 729	40 413	27 722	1 205	11 486	2) 5 232
56. 1. 1	41 770	37 110	24 820	670	11 620	2) 4 650
57. 1. 1	**39 600**	**36 180**	**23 720**	**630**	**11 830**	2) **3 420**

ウ 女

単位：人

年次	計	雇われ兼業従事者				自営兼業
		小計	主に恒常的勤務	主に出稼ぎ	主に日雇・臨時雇	
	(1)	(2)	(3)	(4)	(5)	(6)
年月日現在						
全国						
昭. 57. 1. 1	3 043 030	2 490 300	1 729 170	10 860	750 270	2) 552 730
沖縄						
昭. 1) 39. 4. 1	24 660	18 539	14 235	…	4 304	6 121
1) 46. 10. 1	25 624	21 535	14 715	353	6 467	4 233
49. 12. 1	22 614	19 588	12 455	349	6 784	2) 3 246
54. 12. 1	20 264	17 490	12 536	151	4 803	2) 2 961
56. 1. 1	18 350	14 420	11 280	—	3 140	2) 3 920
57. 1. 1	**18 760**	**15 630**	**11 720**	**20**	**3 890**	2) **3 120**

注：1）は，15歳も含む。
2）は，一人で2種類以上の自営兼業に従事している場合，それぞれの自営兼業に一人ずつ計上した。

3 耕　　地

(1) 耕地面積＜地域別＞

資料：「耕地面積調査」　　単位：ha

年次・地域	計	田			畑			
		小計	普通田	特殊田	小計	普通畑	樹園地	牧草地
	(1)	(2)	(3)	(4)	(5)	(6)	(7)	(8)
県計								
年月日現在								
昭.52. 8. 1	41 300	1 290	1 120	166	40 000	35 200	3 880	910
53 〃	42 100	1 250	1 060	186	40 800	35 600	3 990	1 170
54 〃	42 900	1 220	1 020	204	41 700	36 000	4 290	1 450
55 〃	43 800	1 150	961	192	42 600	36 600	4 440	1 600
56 〃	44 500	1 080	890	187	43 400	36 800	4 680	1 930
57 〃	**44 900**	**984**	**802**	**182**	**43 900**	**37 400**	**4 340**	**2 150**
北部								
年月日現在								
昭.52. 8. 1	9 050	410	345	65	8 640	6 170	2 240	224
53 〃	9 080	375	299	76	8 700	6 220	2 260	222
54 〃	9 270	369	272	97	8 900	6 240	2 410	252
55 〃	9 480	356	262	94	9 120	6 340	2 500	279
56 〃	9 760	326	228	98	9 430	6 370	2 670	394
57 〃	**9 820**	**299**	**207**	**92**	**9 520**	**6 440**	**2 660**	**417**
中南部								
年月日現在								
昭.52. 8. 1	15 500	167	86	81	15 300	14 800	355	194
53 〃	15 600	146	59	87	15 400	14 800	364	225
54 〃	15 800	124	39	85	15 700	15 100	406	232
55 〃	16 200	107	21	86	16 100	15 500	362	250
56 〃	16 400	95	12	83	16 300	15 600	382	311
57 〃	**16 400**	**95**	**11**	**84**	**16 300**	**15 600**	**343**	**353**
宮古								
年月日現在								
昭.52. 8. 1	10 900	−	−	−	10 900	10 600	72	317
53 〃	11 100	−	−	−	11 100	10 800	95	189
54 〃	11 200	−	−	−	11 200	10 900	110	199
55 〃	11 300	−	−	−	11 300	10 900	145	213
56 〃	11 300	−	−	−	11 300	10 900	154	212
57 〃	**11 400**	**−**	**−**	**−**	**11 400**	**11 000**	**168**	**218**
八重山								
年月日現在								
昭.52. 8. 1	5 860	710	690	20	5 150	3 760	1 210	175
53 〃	6 310	724	701	23	5 590	3 790	1 270	532
54 〃	6 650	727	705	22	5 920	3 800	1 360	763
55 〃	6 790	690	678	12	6 100	3 810	1 430	855
56 〃	7 040	656	650	6	6 380	3 900	1 470	1 010
57 〃	**7 230**	**590**	**584**	**6**	**6 640**	**4 310**	**1 170**	**1 160**

(2) 耕 地 面

資料：「耕地面積調査」

地域・市町村		計	田	畑			
				小計	普通畑	樹園地	牧草地
		(1)	(2)	(3)	(4)	(5)	(6)
県計	**1**	**44 500**	**1 080**	**43 400**	**36 800**	**4 680**	**1 930**
北部	2	9 760	326	9 430	6 370	2 670	394
中南部	3	16 400	95	16 300	15 600	382	311
宮古	4	11 300	—	11 300	10 900	154	212
八重山	5	7 040	656	6 380	3 900	1 470	1 010
那覇市	6	143	—	143	138	3	2
石川市	7	505	4	501	422	69	10
具志川市	8	1 140	20	1 120	1 070	39	7
宜野湾市	9	179	38	141	139	1	1
平良市	10	3 030	—	3 030	2 950	61	16
石垣市	11	5 320	398	4 920	2 870	1 360	696
浦添市	12	181	0	181	180	1	—
名護市	13	2 240	81	2 160	1 370	773	13
糸満市	14	1 890	0	1 890	1 840	20	28
沖縄市	15	486	0	486	434	22	30
国頭村	16	908	24	884	445	240	190
大宜味村	17	451	13	438	130	303	5
東村	18	684	0	684	116	565	3
今帰仁村	19	1 220	0	1 220	975	223	17
本部町	20	1 090	3	1 090	721	359	6
恩納村	21	461	35	426	361	60	5
宜野座村	22	448	0	448	325	111	12
金武町	23	305	31	274	234	36	4
伊江村	24	1 170	—	1 170	1 120	0	53
与那城村	25	397	11	386	381	3	2
勝連町	26	387	0	387	379	6	2
読谷村	27	830	1	829	819	4	6
嘉手納町	28	72	—	72	62	7	3
北谷町	29	33	—	33	33	—	0

積 ＜地域・市町村別，昭．56＞

単位：ha

地域・市町村	計	田	畑			
			小計	普通畑	樹園地	牧草地
	(1)	(2)	(3)	(4)	(5)	(6)
北中城村 30	173	0	173	172	1	0
中城村 31	612	—	612	610	1	1
西原町 32	446	—	446	441	3	2
豊見城村 33	504	—	504	484	3	17
東風平町 34	797	—	797	770	10	17
具志頭村 35	645	1	644	607	1	36
玉城村 36	650	4	646	608	5	33
知念村 37	320	1	319	309	2	8
佐敷町 38	370	—	370	352	12	6
与那原町 39	90	—	90	90	0	0
大里村 40	666	—	666	613	3	50
南風原町 41	460	—	460	443	1	16
仲里村 42	1 090	2	1 090	935	127	24
具志川村 43	850	6	844	807	35	2
渡嘉敷村 44	10	6	4	3	1	—
座間味村 45	6	—	6	6	0	—
粟国村 46	46	—	46	43	2	1
渡名喜村 47	13	—	13	13	—	—
南大東村 48	1 770	1	1 770	1 760	0	7
北大東村 49	594	0	594	594	0	0
伊平屋村 50	338	95	243	221	0	22
伊是名村 51	452	44	408	352	0	56
城辺町 52	3 560	—	3 560	3 430	67	71
下地町 53	1 240	—	1 240	1 160	7	72
上野村 54	1 100	—	1 100	1 080	7	9
伊良部町 55	1 550	—	1 550	1 530	0	18
多良間村 56	798	—	798	760	12	26
竹富町 57	1 220	139	1 080	706	110	261
与那国町 58	496	119	377	322	2	53

(3) 耕地面積と

資料：農林水産省統計情報部『1982年ポケット農林水産統計』
耕地率は，耕地面積を総土地面積（建設省国土地理院『昭和55年全国都道府県市区町村別面積調』による）で除した。
ただし，歯舞諸島，色丹島，国後島，択捉島，竹島（合計50万ha）の面積は全国及び北海道から除いて計算した。

全国・都道府県	計	田	畑				耕地率
			小計	普通畑	樹園地	牧草地	
	(1)	(2)	(3)	(4)	(5)	(6)	(7)
全国 1	**5 442 000**	**3 031 000**	**2 411 000**	**1 241 000**	**581 000**	**589 400**	**14.6 %**
北海道 2	1 150 000	266 000	884 300	411 400	4 900	468 000	14.6
青森 3	166 100	94 100	72 000	26 400	27 400	18 200	17.3
岩手 4	172 000	103 900	68 100	32 400	7 790	27 900	11.3
宮城 5	155 300	123 600	31 700	19 300	4 990	7 360	21.3
秋田 6	162 600	138 400	24 200	14 300	4 590	5 300	14.0
山形 7	145 300	110 200	35 100	13 200	17 100	4 830	15.6
福島 8	195 500	121 400	74 100	39 000	27 500	7 630	14.2
茨城 9	209 100	115 400	93 700	75 100	16 700	1 880	34.3
栃木 10	145 500	111 700	33 800	25 200	5 670	2 910	22.7
群馬 11	102 100	37 900	64 200	33 500	28 100	2 620	16.1
埼玉 12	110 900	63 400	47 500	28 400	18 800	313	29.2
千葉 13	155 100	91 400	63 700	57 100	5 210	1 400	30.2
東京 14	13 100	955	12 200	9 490	2 430	261	6.1
神奈川 15	28 500	7 130	21 400	14 400	6 830	141	11.9
新潟 16	210 000	185 300	24 700	19 000	4 590	1 070	16.7
富山 17	72 400	69 100	3 320	2 310	779	231	17.0
石川 18	55 700	45 700	10 000	5 680	3 230	1 130	13.3
福井 19	49 800	45 400	4 430	3 370	778	279	11.9
山梨 20	38 800	12 300	26 500	4 810	20 500	1 230	2.7
長野 21	148 100	76 600	71 500	36 800	29 800	4 890	10.9
岐阜 22	74 300	55 900	18 400	9 800	7 250	1 310	7.0
静岡 23	98 800	34 800	64 000	19 600	42 500	1 910	12.7
愛知 24	98 100	61 800	36 300	26 900	8 610	839	19.1

耕 地 率 <全国・都道府県別，昭・56>

昭和56年8月1日現在　単位：ha

全国・都道府県	計	田	畑				耕地率
			小計	普通畑	樹園地	牧草地	
	(1)	(2)	(3)	(4)	(5)	(6)	(7)
三重 25	80 100	61 400	18 700	9 150	9 360	143	13.9 %
滋賀 26	64 000	57 900	6 070	3 650	2 080	340	15.9
京都 27	38 500	30 600	7 900	3 920	3 900	84	8.3
大阪 28	21 400	15 300	6 060	1 120	4 940	5	11.5
兵庫 29	96 200	86 000	10 200	6 370	3 400	476	11.5
奈良 30	30 400	22 500	7 870	3 430	4 420	15	8.2
和歌山 31	43 600	16 400	27 200	2 450	24 700	52	9.2
鳥取 32	44 600	29 700	14 900	8 300	5 570	1 030	12.8
島根 33	55 800	42 700	13 100	8 260	3 550	1 280	8.4
岡山 34	91 600	69 700	21 900	13 700	6 250	1 970	12.9
広島 35	81 900	57 000	24 900	10 700	12 000	2 220	9.7
山口 36	68 700	54 000	14 700	6 790	7 220	685	11.3
徳島 37	41 700	24 200	17 500	6 110	11 000	372	10.1
香川 38	44 300	32 500	11 800	3 300	8 420	68	23.6
愛媛 39	79 900	32 500	47 400	7 120	40 000	260	14.1
高知 40	41 000	29 200	11 800	4 460	6 940	425	5.8
福岡 41	113 900	85 300	28 600	8 980	18 900	692	23.0
佐賀 42	74 200	51 200	23 000	4 500	18 200	250	30.5
長崎 43	70 400	29 900	40 500	21 800	18 300	391	17.1
熊本 44	149 400	85 900	63 500	28 500	27 700	7 260	20.2
大分 45	79 100	50 200	28 900	11 200	15 100	2 570	12.5
宮崎 46	82 700	43 300	39 400	27 100	10 600	1 690	10.7
鹿児島 47	147 800	50 500	97 300	75 700	18 000	3 560	16.1
沖縄 48	44 500	1 080	43 400	36 800	4 680	1 930	19.8

(4) 耕地の拡張・かい廃面積 ＜地域別＞

資料：「耕地面積調査」
調査対象期間は前年８月１日から当年７月31日までである。

単位：ha

年次・地域	計				田				畑			
	拡張		かい廃		拡張		かい廃		拡張		かい廃	
		開墾		人為かい廃		開墾		人為かい廃		開墾		人為かい廃
	(1)	(2)	(3)	(4)	(5)	(6)	(7)	(8)	(9)	(10)	(11)	(12)
県計												
昭. 52	1 270	1 120	773	624	60	58	269	122	1 210	1 060	504	502
53	1 540	1 480	777	721	82	82	124	68	1 460	1 400	653	653
54	1 220	1 160	288	233	51	51	76	21	1 170	1 110	212	212
55	1 030	993	242	203	21	20	88	50	1 010	973	154	153
56	953	923	243	213	5	2	81	54	948	921	162	159
57	**635**	**604**	**256**	**225**	**—**	**—**	**93**	**62**	**635**	**604**	**163**	**163**
北部												
昭. 52	353	343	321	311	5	5	88	78	348	338	233	233
53	250	237	220	207	8	8	43	30	242	229	177	177
54	327	293	137	103	39	39	45	11	288	254	92	92
55	258	245	45	32	6	5	19	7	252	240	26	25
56	337	317	64	44	5	2	35	18	332	315	29	26
57	**129**	**121**	**66**	**58**	**—**	**—**	**27**	**19**	**129**	**121**	**39**	**39**
中南部												
昭. 52	247	110	292	155	—	—	144	7	247	110	148	148
53	323	303	244	224	9	9	30	10	314	294	214	214
54	391	370	102	81	3	3	25	4	388	367	77	77
55	429	403	83	57	11	11	28	2	418	392	55	55
56	212	205	42	35	0	0	12	5	212	205	30	30
57	**100**	**100**	**73**	**73**	**—**	**—**	**0**	**0**	**100**	**100**	**73**	**73**
宮古												
昭. 52	548	548	73	73	—	—	—	—	548	548	78	73
53	229	229	28	28	—	—	—	—	229	229	28	28
54	130	130	25	25	—	—	—	—	130	130	25	25
55	128	128	33	33	—	—	—	—	128	128	33	33
56	94	94	74	74	—	—	—	—	94	94	74	74
57	**108**	**108**	**20**	**20**	**—**	**—**	**—**	**—**	**108**	**108**	**20**	**20**
八重山												
昭. 52	115	113	87	85	55	53	37	37	60	60	50	48
53	736	713	285	262	65	65	51	28	671	648	234	234
54	364	364	24	24	9	9	6	6	355	355	18	18
55	217	217	81	81	4	4	41	41	213	213	40	40
56	310	307	63	60	—	—	34	31	310	307	29	29
57	**298**	**275**	**97**	**74**	**—**	**—**	**66**	**43**	**298**	**275**	**31**	**31**

(5) 経営耕地の借入地・貸付地別農家数と面積及び軍用地内に黙認耕作地のある農家数と面積＜地域・市町村別, 昭.54＞

資料：「1980年世界農林業センサス」　　昭和54年12月1日現在　　単位 {農家数：戸 / 面積：a}

地域・市町村	経営耕地	借入地		貸付地		軍用地内の黙認耕作地	
	総面積	農家数	面積	農家数	面積	農家数	面積
	(1)	(2)	(3)	(4)	(5)	(6)	(7)
県計 1	**3 865 243**	**11 205**	**456 483**	**4 595**	**172 070**	**1 548**	**68 841**
北部 2	842 558	3 268	132 451	1 414	39 672	462	20 728
中南部 3	1 458 487	6 357	178 747	2 395	62 819	1 043	44 522
宮古 4	993 940	1 026	63 104	438	38 647	41	3 386
八重山 5	570 258	554	82 181	348	30 932	2	205
那覇市 6	14 623	107	2 452	18	367	14	240
石川市 7	48 691	267	7 585	95	2 113	6	22
具志川市 8	94 709	648	16 895	168	4 400	17	289
宜野湾市 9	15 105	49	1 326	27	303	9	107
平良市 10	257 532	262	13 042	154	10 227	1	25
石垣市 11	390 134	334	42 715	245	21 119	1	198
浦添市 12	18 253	114	1 995	38	707	—	—
名護市 13	196 304	515	20 690	311	9 713	19	1 468
糸満市 14	147 344	758	23 989	365	11 052	13	214
沖縄市 15	46 838	328	8 528	133	3 012	55	1 431
国頭村 16	70 304	190	7 465	97	1 928	14	166
大宜味村 17	35 584	87	2 360	46	892	—	—
東村 18	64 902	139	13 914	45	4 131	5	196
今帰仁村 19	105 527	477	15 577	113	2 717	—	—
本部町 20	91 861	510	18 311	87	1 994	3	108
恩納村 21	38 251	259	8 187	109	1 737	81	1 838
宜野座村 22	35 619	87	3 072	73	2 306	12	327
金武町 23	28 071	202	6 708	107	1 903	6	205
伊江村 24	96 202	362	13 703	141	4 207	322	16 420
与那城村 25	35 481	322	6 668	153	2 543	—	—
勝連町 26	31 466	380	7 972	143	2 396	98	976
読谷村 27	79 305	254	6 867	53	1 027	603	32 522
嘉手納町 28	7 142	6	98	1	1	144	6 680
北谷町 29	3 319	40	687	3	22	65	1 749
北中城村 30	15 476	151	3 650	23	397	—	—
中城村 31	51 427	310	7 544	93	2 135	—	—
西原町 32	36 293	211	4 868	88	1 776	—	—
豊見城村 33	44 562	100	2 379	65	1 853	1	7
東風平町 34	67 269	291	8 358	114	2 920	5	104
具志頭村 35	59 808	189	5 528	98	3 225	—	—
玉城村 36	56 101	218	7 492	141	3 869	3	37
知念村 37	22 055	163	3 167	82	1 458	2	28
佐敷町 38	29 592	345	6 958	123	2 575	3	34
与那原町 39	6 564	5	194	15	202	—	—
大里村 40	56 172	316	9 278	125	3 725	—	—
南風原町 41	40 781	171	5 099	63	1 883	4	80
仲里村 42	102 707	281	15 449	98	6 254	—	—
具志川村 43	74 430	216	10 690	56	2 523	1	2
渡嘉敷村 44	1 032	48	354	14	81	—	—
座間味村 45	898	—	—	—	—	—	—
粟国村 46	7 841	24	348	—	—	—	—
渡名喜村 47	1 823	42	266	—	—	—	—
南大東村 48	177 134	3	2 063	—	—	—	—
北大東村 49	64 246	—	—	—	—	—	—
伊平屋村 50	29 010	162	6 460	67	1 734	—	—
伊是名村 51	50 923	278	16 004	218	6 410	—	—
城辺町 52	344 408	216	12 704	145	17 159	2	253
下地町 53	98 287	121	8 712	28	2 185	37	2 989
上野村 54	96 661	121	8 822	30	2 086	—	—
伊良部町 55	120 286	227	11 735	43	3 342	—	—
多良間村 56	76 766	79	8 089	38	3 648	1	119
竹富町 57	135 417	220	39 466	77	6 089	1	7
与那国町 58	44 707	—	—	26	3 724	—	—

4 生 産

(1) 農家の所有する

資料：「1980年世界農林業センサス」

地域	動力耕うん機・農用トラクター										
	歩行型		乗用型								
			計		15 PS未満		15 ～ 20		20 ～ 30		30 PS
		共有		共有		共有		共有		共有	
	(1)	(2)	(3)	(4)	(5)	(6)	(7)	(8)	(9)	(10)	(11)
県計 1	**6 543**	**453**	**5 319**	**226**	**2 672**	**66**	**728**	**26**	**785**	**47**	**1 134**
北部 2	1 750	54	1 284	43	841	20	119	5	174	6	150
中南部 3	2 762	361	2 464	70	1 219	29	491	13	409	17	345
宮古 4	1 431	33	963	61	410	8	72	3	139	24	342
八重山 5	600	5	608	52	202	9	46	5	63	—	297

(2) 農家以外の農業事業体が

資料：「1980年世界農林業センサス」

区分	動力耕うん機・農用トラクター						
	歩行型	乗用型					
		計	15 PS未満	15 ～ 20	20 ～ 30	30 ～ 50	50 ～ 70
	(1)	(2)	(3)	(4)	(5)	(6)	(7)
計 1	**17**	**55**	**5**	**4**	**2**	**6**	**4**
協業経営体 2	9	7	1	2	1	2	3
会社 3	8	37	3	2	1	3	1
その他 4	—	11	1	—	—	1	—

(3) 共用の主要農業機械台数

資料：「1980年世界農林業センサス」　　昭和54年12月1日現在　単位：台

地域	動力耕うん機	農用トラクター（乗用型）				動力防除機（走行式を除く）	走行式動力防除機	トレンチャー	さとうきび刈取機	動力脱葉機	動力搬出機
		計	20PS未満	20 ～ 30	30PS以上						
	(1)	(2)	(3)	(4)	(5)	(6)	(7)	(8)	(9)	(10)	(11)
県計 1	**12**	**236**	**6**	**38**	**192**	**26**	**18**	**3**	**17**	**9**	**79**
北部 2	—	53	—	8	45	—	4	—	—	5	31
中南部 3	12	93	6	27	60	12	13	3	15	4	18
宮古 4	—	39	—	1	38	3	1	—	—	—	25
八重山 5	—	51	—	2	49	11	—	—	2	—	5

手　段

主要農業機械台数

昭和54年12月1日現在　単位：台

以上 共有	動力防除機（走行式を除く）	共有	走行式動力防除機（スピードスプレヤーなど）	共有	トレンチャー	共有	さとうきび刈取機	共有	動力脱葉機	共有	動力搬出機	共有	地域
(12)	(13)	(14)	(15)	(16)	(17)	(18)	(19)	(20)	(21)	(22)	(23)	(24)	
87	**4 346**	**79**	**4 280**	**13**	…	…	**17**	**—**	**65**	**5**	**669**	**50**	**1**
12	1 605	34	1 577	6	…	…	3	—	34	1	272	25	2
11	1 783	22	1 766	5	…	…	13	—	18	1	147	11	3
26	474	17	457	—	…	…	1	—	7	—	208	2	4
38	484	6	480	2	…	…	—	—	6	3	42	12	5

所有する主要農業機械台数

昭和54年12月1日現在　単位：台

70PS以上	トラクター付属機具 耕うん・整地機類	牧草類用収穫機	動力防除機（走行式を除く）	走行式動力防除機	さとうきび刈取機	農用トラック	ミルカー	区分
(8)	(9)	(10)	(11)	(12)	(13)	(14)	(15)	
34	**46**	**38**	**33**	**8**	**2**	**28**	**3**	**1**
1	1	2	10	1	—	1	—	2
25	36	27	23	2	1	21	3	3
8	9	9	—	5	1	6	—	4

(4)　共用の主要農業用施設数

資料：「1980年世界農林業センサス」　　昭和54年12月1日現在　単位：施設

地域	共同作業所	共同防除施設	共同育苗施設	稚蚕共同飼育所	野菜・果実共同選果場	野菜・果実共同貯蔵施設	農産物共同集出荷場	農産物共同加工施設	家畜ふん尿共同処理施設	共同畜舎
	(1)	(2)	(3)	(4)	(5)	(6)	(7)	(8)	(9)	(10)
県計 1	**1**	**6**	**114**	**4**	**4**	**9**	**30**	**35**	**21**	**321**
北部 2	1	6	46	—	3	1	15	4	2	109
中南部 3	—	—	63	—	1	1	14	6	17	192
宮古 4	—	—	5	3	—	7	—	18	—	16
八重山 5	—	—	—	1	—	—	1	7	2	4

5 生 産 組 織

(1) 総生産組織数及び類型別農業生産組織数

資料：「1980年世界農林業センサス－農業集落調査－」

ア 総生産組織数

昭和54年12月1日現在　単位：組織

地域	農業生産組織総数	類型別組織数 共同利用組織	参加農家が集落内	集団栽培組織	参加農家が集落内	受託組織	参加農家が集落内	畜産生産組織	参加農家が集落内
	(1)	(2)	(3)	(4)	(5)	(6)	(7)	(8)	(9)
県計 1	**529**	**256**	**201**	**126**	**118**	**27**	**4**	**120**	**78**
北部 2	86	57	38	5	3	9	—	15	11
中南部 3	168	82	66	11	11	15	4	60	38
宮古 4	116	52	48	55	53	3	—	6	5
八重山 5	159	65	49	55	51	—	—	39	24

イ 共同利用組織（主位作目）

地域	共同利用組織数	水稲	施設園芸	野菜	果樹	養蚕	その他	さとうきび（沖縄県のみ）
	(1)	(2)	(3)	(4)	(5)	(6)	(7)	(8)
県計 1	**256**	**4**	**14**	**48**	**31**	**21**	**138**	**105**
北部 2	57	1	4	12	18	—	20	15
中南部 3	82	—	8	34	2	2	38	31
宮古 4	52	—	—	2	—	2	48	30
八重山 5	65	3	2	—	11	17	32	29

ウ 集団栽培組織　エ 受託組織　オ 畜産生産組織

地域	集団栽培組織数	機械・施設の共同利用を行なっている	受託組織数	管理・運営主体が農協等	主位作目がさとうきび（沖縄県のみ）	管理・運営主体が農協等	畜産生産組織数	管理・運営主体が農協等
	(1)	(2)	(3)	(4)	(5)	(6)	(7)	(8)
県計 1	**126**	**64**	**27**	**23**	**17**	**13**	**120**	**1**
北部 2	5	3	9	9	5	5	15	—
中南部 3	11	4	15	11	12	8	60	1
宮古 4	55	55	3	3	—	—	6	—
八重山 5	55	2	—	—	—	—	39	—

(2) 農業生産組織参加農家数

資料：「1980年世界農林業センサス－農業集落調査－」　昭和54年12月1日現在 単位：戸

地域	参加農家数（実数）	共同利用組織（主位作目） 野菜	果樹	さとうきび（沖縄県のみ）	集団栽培組織 参加農家数	機械・施設の共同利用を行なっている	受託組織 参加農家数	主位作目がさとうきび	畜産生産組織
	(1)	(2)	(3)	(4)	(5)	(6)	(7)	(8)	(9)
県計 1	**8 567**	**1 059**	**1 298**	**3 216**	**1 843**	**1 203**	**250**	**250**	**937**
北部 2	2 280	316	1 082	454	22	18	—	—	150
中南部 3	2 936	690	51	1 267	290	186	250	250	301
宮古 4	1 832	53	—	886	971	971	—	—	24
八重山 5	1 519	—	165	609	560	28	—	—	462

6 農 作 物

(1) 水稲の作付面積と収穫量 ＜地域・市町村別＞

単位 { 面積：ha / 10a当たり収量：kg / 収穫量：t }

資料：「普通作物作況調査」

区分		作付面積			10 a 当たり収量			収穫量		
		計	1 期作	2 期作	計	1 期作	2 期作	計	1 期作	2 期作
		(1)	(2)	(3)	(4)	(5)	(6)	(7)	(8)	(9)
1) 全国		2) 2 230	2) 2 230	—	458	458	—	3) 10 212	3) 10 212	—
沖縄										
昭・	52	1 400	979	418	261	269	244	3 650	2 630	1 020
	53	1 350	967	378	276	287	251	3 730	2 780	949
	54	1 260	923	338	247	296	111	3 110	2 730	375
	55	1 100	856	245	255	294	119	2 810	2 520	292
	56	1 030	778	248	261	305	127	2 690	2 370	315
	57	**860**	**626**	**234**	**288**	**310**	**232**	**2 480**	**1 940**	**544**
北部										
昭・	52	503	272	231	284	285	283	1 430	775	654
	53	496	264	232	282	286	279	1 400	755	647
	54	450	234	216	206	316	88	929	739	190
	55	409	225	184	237	345	105	969	776	193
	56	324	183	141	232	357	71	753	653	100
	57	**305**	**165**	**140**	**310**	**358**	**254**	**946**	**590**	**356**
中南部										
昭・	52	112	57	55	249	251	248	279	143	136
	53	84	43	41	258	260	255	217	112	105
	54	47	27	20	230	267	180	108	72	36
	55	34	18	16	194	272	106	66	49	17
	56	24	12	12	225	281	167	54	34	20
	57	**22**	**11**	**11**	**286**	**318**	**255**	**63**	**35**	**28**
八重山										
昭・	52	782	650	132	248	263	176	1 940	1 710	232
	53	765	660	105	276	290	188	2 110	1 910	197
	54	764	662	102	271	290	146	2 070	1 920	149
	55	658	613	45	269	276	182	1 770	1 690	82
	56	678	583	95	276	289	205	1 880	1 680	195
	57	**533**	**450**	**83**	**276**	**291**	**193**	**1 470**	**1 310**	**160**
石川市	1	0	0	0	238	260	221	2	1	1
石垣市	2	328	273	55	284	301	204	933	821	112
名護市	3	70	37	33	354	424	276	248	157	91
国頭村	4	13	7	6	308	343	267	40	24	16
恩納村	5	25	13	12	340	408	267	85	53	32
金武町	6	18	9	9	300	356	244	54	32	22
玉城村	7	2	1	1	243	236	243	4	2	2
知念村	8	0	0	0	245	260	230	0	0	0
仲里村	9	2	1	1	264	288	250	5	3	2
具志川村	10	8	4	4	275	300	248	22	12	10
渡嘉敷村	11	10	5	5	300	340	271	30	17	13
伊平屋村	12	147	84	63	289	325	241	425	273	152
伊是名村	13	32	15	17	294	340	253	94	51	43
竹富町	14	123	115	8	279	287	163	343	330	13
与那国町	15	82	62	20	232	250	175	190	155	35

注：1）全国の数値は，1期作欄に表示した。 2）単位は 1,000 *ha*である。 3）単位は 1,000 *t* である。

(2) さとうきびの作型別収穫面積と収穫量<地域別>

資料：さとうきび生産量統計調査

単位 面積：ha / 10a当たり収量：kg / 収穫量：t

年産・地域	計			夏植			春植			株出		
	収穫面積	10a当たり収量	収穫量	収穫面積	10a当たり収量	収穫量	収穫面積	10a当たり収量	収穫量	収穫面積	10a当たり収量	収穫量
	(1)	(2)	(3)	(4)	(5)	(6)	(7)	(8)	(9)	(10)	(11)	(12)
県計												
昭・51	20 500	6 830	1 400 000	5 370	7 720	414 500	1 630	5 150	84 000	13 500	6 680	901 500
52	21 400	7 220	1 545 000	4 610	8 050	371 000	1 810	5 170	93 600	15 000	7 200	1 080 000
53	22 500	7 430	1 672 000	5 660	8 680	491 300	2 030	5 360	108 900	14 800	7 240	1 072 000
54	22 500	6 600	1 486 000	4 730	8 090	382 800	2 790	4 180	116 500	15 000	6 580	986 900
55	21 100	6 170	1 301 000	5 110	6 930	354 000	2 440	4 160	101 500	13 500	6 260	845 200
56	**22 200**	**7 110**	**1 578 000**	**7 050**	**8 150**	**574 300**	**2 150**	**4 600**	**99 000**	**13 000**	**6 960**	**904 400**
北部												
昭・51	3 570	7 260	259 200	717	9 000	64 500	664	5 500	36 500	2 190	7 220	158 200
52	4 040	8 000	323 100	716	9 830	70 400	570	5 810	33 100	2 750	7 980	219 600
53	4 160	6 950	288 900	720	8 690	62 600	540	5 180	28 000	2 900	6 840	198 300
54	4 260	7 190	306 300	740	8 840	65 400	548	5 460	29 900	2 970	7 100	211 000
55	4 180	6 630	277 200	677	7 420	50 200	550	5 150	28 300	2 950	6 740	198 800
56	**4 320**	**6 080**	**262 500**	**821**	**7 090**	**58 200**	**565**	**4 420**	**25 000**	**2 930**	**6 120**	**179 300**
中南部												
昭・51	9 330	7 760	724 200	1 440	8 990	129 400	723	5 490	39 700	7 170	7 740	555 100
52	9 980	8 580	856 700	1 380	10 700	148 000	756	5 950	45 000	7 840	8 460	663 700
53	10 000	8 020	802 000	1 350	9 940	134 100	946	5 630	53 300	7 710	7 970	614 500
54	10 400	7 240	752 800	1 260	9 090	114 500	1 150	4 480	51 500	7 970	7 360	586 800
55	10 500	6 600	692 600	1 210	7 870	95 200	1 170	4 400	51 500	8 100	6 740	545 900
56	**10 460**	**7 610**	**796 100**	**1 370**	**9 400**	**128 800**	**1 040**	**4 720**	**49 100**	**8 050**	**7 680**	**618 200**
宮古												
昭・51	5 790	5 440	314 900	2 180	6 760	147 300	161	3 300	5 310	3 450	4 700	162 300
52	5 660	5 030	284 800	1 770	6 190	109 500	375	3 090	11 600	3 510	4 660	163 700
53	6 390	7 000	447 500	2 430	8 370	203 500	448	5 050	22 600	3 510	6 310	221 400
54	6 180	5 310	328 200	1 810	7 430	134 500	958	3 100	29 700	3 420	4 790	163 900
55	5 020	4 850	243 600	2 350	6 150	144 600	596	2 650	15 800	2 070	4 020	83 200
56	**5 580**	**6 700**	**373 700**	**3 650**	**7 650**	**279 400**	**372**	**3 950**	**14 700**	**1 560**	**5 100**	**79 600**
八重山												
昭・51	1 780	5 710	101 700	1 040	7 050	73 300	79	3 130	2 470	660	3 920	25 900
52	1 720	4 660	80 100	744	5 790	43 100	113	3 450	3 900	864	3 830	33 100
53	1 930	6 930	133 800	1 160	7 850	91 100	95	5 250	4 990	671	5 620	37 700
54	1 640	6 040	99 000	919	7 440	68 400	135	4 030	5 440	590	4 270	25 200
55	1 360	6 420	87 300	876	7 320	64 100	121	4 920	5 950	358	4 800	17 200
56	**1 860**	**7 820**	**145 400**	**1 210**	**8 920**	**107 900**	**176**	**5 800**	**10 200**	**476**	**5 740**	**27 300**

(3) 麦・豆類及びかんしょの作付面積と収穫量 ＜地域別＞

資料：「普通作物作況調査」

単位 面積：ha 収穫量：t

年次・地域	麦		大豆		いんげん		えんどう		らっかせい		かんしょ	
	面積	収穫量	面積	収穫量	面積	収穫量	面積	収穫量	面積	収穫量	面積	収穫量
	(1)	(2)	(3)	(4)	(5)	(6)	(7)	(8)	(9)	(10)	(11)	(12)
県計												
昭. 52	7	9	35	43	20	28	18	24	50	112	1 030	25 800
53	5	7	26	31	21	28	15	20	46	105	975	22 800
54	4	5	24	25	4	6	3	4	39	75	765	18 500
55	2	3	11	12	3	4	3	4	27	42	658	15 100
56	2	3	8	9	2	3	3	4	29	46	591	13 800
57	**2**	**3**	**5**	**6**	**3**	**5**	**3**	**4**	**50**	**80**	**524**	**12 400**
北部												
昭. 52	5	7	25	31	4	5	7	9	40	100	392	9 800
53	4	6	20	24	4	5	6	8	37	93	375	9 190
54	4	5	20	20	2	3	2	3	21	48	290	7 110
55	2	3	7	8	1	1	2	3	9	20	263	6 310
56	2	3	5	6	0	0	2	3	6	13	196	4 510
57	**2**	**3**	**3**	**4**	**0**	**1**	**2**	**3**	**5**	**12**	**129**	**2 990**
中南部												
昭. 52	1	1	10	12	16	23	8	12	7	8	447	12 100
53	0	0	6	7	16	22	7	11	3	3	410	9 430
54	0	0	4	5	2	3	—	—	9	14	319	7 980
55	0	0	4	4	2	3	—	—	7	7	257	5 650
56	0	0	3	3	2	3	—	—	1	2	247	5 930
57	**0**	**0**	**2**	**2**	**3**	**4**	**0**	**0**	**2**	**3**	**250**	**5 980**
宮古												
昭. 52	—	—	—	—	—	—	3	3	2	3	140	2 740
53	—	—	—	—	1	1	2	2	4	6	125	2 630
54	—	—	—	—	—	—	1	1	7	10	120	2 520
55	—	—	—	—	—	—	1	1	9	12	113	2 490
56	0	0	—	—	0	0	1	1	20	28	118	2 690
57	**0**	**0**	**0**	**0**	**—**	**—**	**1**	**1**	**41**	**62**	**116**	**2 780**
八重山												
昭. 52	1	1	—	—	—	—	—	—	1	1	50	1 150
53	1	1	—	—	—	—	—	—	2	3	65	1 500
54	0	0	—	—	—	—	—	—	2	3	36	864
55	—	—	—	—	—	—	—	—	2	3	25	625
56	0	0	—	—	0	0	0	0	2	3	30	690
57	**0**	**0**	**—**	**—**	**0**	**0**	**—**	**—**	**2**	**3**	**29**	**693**

(4) 野菜類の作付面積

資料：「青果物生産出荷統計調査」

地域・年次	野菜計		葉茎菜類小計		キャベツ		ほうれんそう		レタス		からしな	
	作付面積	収穫量	作付面積	収穫量	作付面積	収穫量	作付面積	収穫量	作付面積	収穫量	作付面積	収穫量
	(1)	(2)	(3)	(4)	(5)	(6)	(7)	(8)	(9)	(10)	(11)	(12)
県計												
昭・51	4 080	88 300	1 640	34 000	522	14 800	120	1 870	138	2 600	92	1 380
52	4 420	95 800	1 670	34 700	535	15 600	125	1 870	136	2 540	104	1 390
	(39)	(161)	(39)	(161)	(39)	(161)						
53	4 750	87 900	1 640	30 500	433	11 200	144	2 220	135	2 550	108	1 490
	(53)	(1 030)	(53)	(1 030)	(53)	(1 030)						
54	4 460	84 800	1 420	27 600	346	9 450	141	2 380	136	3 030	93	1 510
	(28)	(773)	(28)	(773)	(28)	(773)						
55	5 280	92 500	1 390	27 300	365	10 000	111	1 910	175	3 970	79	1 220
	(23)	(105)	(23)	(105)	(23)	(105)						
56	**5 200**	**90 200**	**1 160**	**21 600**	**252**	**6 390**	**77**	**1 340**	**239**	**4 644**	**54**	**880**
北部												
昭・51	741	15 000	184	3 650	90	2 160	13	228	12	202	2	28
52	835	17 300	206	4 050	110	2 700	11	138	15	218	2	29
53	757	13 600	180	3 300	85	1 980	16	204	12	175	1	15
54	729	13 900	184	3 260	82	1 990	12	166	16	245	3	37
	(25)	(728)	(25)	(728)	(25)	(728)						
55	785	14 700	194	3 600	98	2 450	14	175	14	209	3	37
	(23)	(105)	(23)	(105)	(23)	(105)						
56	**749**	**13 200**	**161**	**2 380**	**71**	**1 270**	**9**	**124**	**15**	**250**	**1**	**15**
中南部												
昭・51	2 770	63 400	1 270	27 700	383	11 500	97	1 520	117	2 270	85	1 280
52	2 960	67 400	1 270	27 700	375	11 700	101	1 600	112	2 190	97	1 280
53	3 020	60 300	1 230	24 100	301	8 230	110	1 830	111	2 200	102	1 410
54	2 740	56 800	996	20 900	209	6 310	108	1 990	103	2 540	82	1 370
	(3)	(45)	(3)	(45)	(3)	(45)						
55	2 880	58 200	952	20 000	213	6 410	73	1 460	142	3 480	68	1 070
56	**2 730**	**57 100**	**788**	**16 300**	**140**	**4 270**	**47**	**949**	**200**	**4 116**	**47**	**784**
宮古												
昭・51	359	6 140	108	1 750	33	709	8	83	6	96	2	36
52	378	6 820	103	1 720	31	687	9	93	6	94	1	16
53	596	8 700	114	1 690	28	583	11	113	8	123	1	14
54	612	8 690	145	2 070	34	709	15	155	13	190	4	46
55	792	10 900	148	2 220	35	755	18	195	14	217	3	38
56	**906**	**11 500**	**124**	**1 780**	**25**	**517**	**16**	**200**	**12**	**181**	**3**	**41**
八重山												
昭・51	205	3 810	71	867	16	400	2	36	3	30	3	36
52	237	4 240	87	1 180	19	460	4	42	3	39	4	60
53	378	5 290	110	1 410	19	415	7	71	4	51	4	55
54	383	5 440	96	1 360	21	450	6	68	4	52	4	56
55	825	8 740	95	1 470	19	423	6	75	5	68	5	75
56	**821**	**8 380**	**86**	**1 130**	**16**	**335**	**5**	**64**	**12**	**93**	**3**	**40**

（注）：53年，54年値の（　）内の数値は，野菜，高騰時対策実験特別事業のキャベツに関する数値で外数である。なお，55年値以降は内数である。
：54年以前の面積は収穫面積である。

と収穫量＜地域別＞

単位 { 面　積：ha / 収穫量：t

結球はくさい		非結球はくさい		たいさい		カリフラワー		わけぎ		たまねぎ		地域・年次
作付面積	収穫量	作付面積	収穫量	作付面積	収穫量	作付面積	収穫量	作付面積	収穫量	作付面積	収穫量	
(13)	(14)	(15)	(16)	(17)	(18)	(19)	(20)	(21)	(22)	(23)	(24)	
												県計
166	4 560	121	1 770	72	1 090	7	97	89	1 290	16	302	昭. 51
144	3 930	115	1 620	73	1 100	37	602	107	1 520	18	425	52
136	3 610	123	1 630	85	1 220	54	658	130	1 740	23	450	53
77	2 160	119	1 730	81	1 330	36	402	94	1 400	14	293	54
58	1 600	108	1 520	61	937	22	249	89	1 320	8	177	55
40	**1 090**	**104**	**1 500**	**30**	**512**	**22**	**265**	**79**	**1 200**	**9**	**204**	**56**
												北部
11	259	3	33	2	20	2	29	10	140	4	90	昭. 51
12	252	4	44	2	24	—	—	10	130	4	80	52
12	260	7	78	2	29	2	21	9	90	6	116	53
8	192	8	100	2	26	2	12	10	124	3	66	54
7	158	4	47	2	25	1	12	9	94	1	26	55
5	**123**	**4**	**45**	**2**	**25**	**1**	**13**	**9**	**117**	**1**	**26**	**56**
												中南部
145	4 130	81	1 320	70	1 070	—	—	71	1 050	8	120	昭. 51
120	3 390	71	1 090	71	1 080	33	560	87	1 270	9	231	52
112	3 090	67	984	83	1 190	45	567	104	1 460	13	256	53
59	1 760	58	1 020	79	1 300	25	300	73	1 140	8	177	54
39	1 170	52	799	59	912	12	146	69	1 090	5	111	55
26	**794**	**58**	**955**	**28**	**487**	**14**	**178**	**60**	**965**	**7**	**148**	**56**
												宮古
5	122	22	281	—	—	5	68	5	55	4	92	昭. 51
7	183	21	257	—	—	4	42	5	57	5	114	52
7	166	23	265	—	—	7	67	8	89	4	78	53
5	123	31	352	—	—	9	87	5	62	3	50	54
6	144	29	347	—	—	8	80	5	58	2	40	55
4	**84**	**24**	**267**	**—**	**—**	**6**	**64**	**4**	**50**	**1**	**30**	**56**
												八重山
5	50	15	135	—	—	—	—	3	45	—	—	昭. 51
5	105	19	228	—	—	—	—	5	58	—	—	52
5	94	26	299	—	—	0	3	9	105	—	—	53
5	92	22	258	—	—	0	3	6	71	—	—	54
6	126	23	323	—	—	1	11	6	73	—	—	55
5	**91**	**18**	**228**	**—**	**—**	**1**	**10**	**6**	**68**	**—**	**—**	**56**

（注）：昭和53年以前のわけぎの中には京ねぎが含まれる。

(4) 野菜類の作付面積

地域・年次	その他の葉茎菜類 作付面積	その他の葉茎菜類 収穫量	根菜類小計 作付面積	根菜類小計 収穫量	だいこん 作付面積	だいこん 収穫量	にんじん 作付面積	にんじん 収穫量	ごぼう 作付面積	ごぼう 収穫量	ばれいしょ 作付面積	ばれいしょ 収穫量
	(1)	(2)	(3)	(4)	(5)	(6)	(7)	(8)	(9)	(10)	(11)	(12)
県計												
昭・51	293	4 250	967	23 300	291	8 190	305	7 750	42	919	204	4 600
52	277	4 120	978	23 200	282	7 900	290	7 540	49	1 000	221	4 610
53	267	3 710	969	20 300	304	7 550	267	6 010	37	704	214	4 130
54	284	3 930	892	19 700	283	7 540	264	6 180	26	473	177	3 650
55	314	4 400	939	20 400	285	7 420	279	7 090	23	429	167	3 190
56	**254**	**3 575**	**943**	**19 900**	**238**	**5 520**	**293**	**7 370**	**25**	**385**	**245**	**4 730**
北部												
昭・51	35	462	160	3 340	33	815	25	575	2	32	67	1 400
52	36	432	165	3 450	35	875	28	630	2	30	64	1 340
53	28	327	155	3 030	34	831	23	475	1	19	62	1 190
54	38	305	131	2 650	29	679	20	425	1	17	50	1 050
55	41	367	145	2 690	32	777	19	409	1	16	46	843
56	**43**	**372**	**151**	**2 830**	**30**	**678**	**20**	**424**	**1**	**19**	**62**	**1 180**
中南部												
昭・51	216	3 450	649	16 900	207	6 330	192	5 410	34	798	132	3 100
52	199	3 330	672	16 800	199	5 960	191	5 310	41	899	151	3 160
53	186	2 880	660	14 300	213	5 470	181	4 160	31	616	146	2 840
54	192	3 030	631	14 500	202	5 670	199	4 780	20	388	116	2 410
55	220	3 350	649	15 000	200	5 370	218	5 750	18	355	107	2 090
56	**161**	**2 650**	**613**	**14 000**	**134**	**3 590**	**235**	**6 130**	**20**	**314**	**144**	**2 840**
宮古												
昭・51	18	203	115	2 170	32	575	73	1 430	4	59	5	98
52	14	173	92	1 940	28	566	53	1 220	4	40	6	99
53	17	191	78	1 610	27	551	41	926	3	30	6	97
54	26	292	60	1 220	25	512	24	540	3	29	7	121
55	28	346	63	1 320	28	624	23	501	2	25	9	167
56	**29**	**346**	**69**	**1 350**	**31**	**610**	**23**	**483**	**2**	**22**	**13**	**224**
八重山												
昭・51	24	135	43	856	19	475	15	330	2	30	0	2
52	28	183	49	1 000	20	499	18	378	2	32	0	0
53	36	318	76	1 360	30	702	22	451	2	39	0	0
54	28	306	70	1 350	27	680	21	435	2	39	4	63
55	24	296	82	1 460	25	653	19	430	2	33	5	89
56	**20**	**201**	**110**	**1 740**	**43**	**642**	**15**	**330**	**2**	**30**	**26**	**481**

と収穫量＜地域別＞（つづき）

単位 面積：ha 収穫量：t

その他の根菜類		果菜類小計		きゅうり		かぼちゃ		とうがん		すいか		地域
作付面積	収穫量	作付面積	収穫量	作付面積	収穫量	作付面積	収穫量	作付面積	収穫量	作付面積	収穫量	年・次
(13)	(14)	(15)	(16)	(17)	(18)	(19)	(20)	(21)	(22)	(23)	(24)	
												県計
125	1 830	1 480	31 000	227	6 410	110	1 650	153	3 460	306	6 270	昭. 51
136	2 130	1 770	37 900	251	6 860	170	2 330	143	3 200	363	8 050	52
147	1 930	2 150	37 100	244	6 610	444	5 460	136	2 850	307	5 380	53
142	1 890	2 150	37 500	219	6 010	507	5 990	138	3 150	280	5 690	54
185	2 270	2 950	44 800	179	5 220	1 260	12 700	130	3 190	306	6 620	55
142	**1 900**	**3 110**	**48 700**	**138**	**4 960**	**1 410**	**14 300**	**143**	**3 990**	**278**	**5 900**	**56**
												北部
33	510	397	7 990	45	1 040	16	240	19	418	220	4 620	昭. 51
36	575	464	9 810	50	1 130	22	231	15	345	260	5 720	52
35	517	422	7 270	46	1 030	32	409	15	318	200	3 510	53
31	475	414	8 020	47	896	27	366	17	382	202	4 350	54
47	645	446	8 410	39	730	89	1 180	13	257	204	4 570	55
38	**529**	**437**	**8 040**	**32**	**906**	**118**	**1 420**	**14**	**281**	**171**	**3 500**	**56**
												中南部
84	1 290	852	18 700	141	4 090	45	825	113	2 600	32	592	昭. 51
90	1 450	1 020	22 900	155	4 590	76	1 230	104	2 370	32	795	52
89	1 230	1 130	21 900	146	4 300	79	1 470	91	2 050	40	725	53
94	1 260	1 120	21 300	125	3 810	95	1 590	100	2 200	21	366	54
106	1 440	1 280	23 200	96	3 230	210	2 930	97	2 300	36	820	55
80	**1 130**	**1 330**	**26 800**	**73**	**3 200**	**235**	**3 990**	**110**	**2 920**	**39**	**1 010**	**56**
												宮古
1	8	136	2 220	16	410	39	437	11	216	39	708	昭. 51
1	11	183	3 160	17	421	60	690	12	275	55	1 170	52
1	10	404	5 400	20	486	262	2 970	16	264	56	974	53
1	14	407	5 410	15	359	297	3 310	7	346	48	858	54
1	3	581	7 380	17	411	453	4 750	10	450	57	1 110	55
0	**11**	**713**	**8 360**	**18**	**459**	**571**	**5 100**	**13**	**681**	**57**	**1 200**	**56**
												八重山
7	19	91	2 090	25	875	10	150	10	220	15	345	昭. 51
9	91	101	2 060	29	724	12	180	12	207	16	362	52
22	169	192	2 520	32	797	71	612	14	214	11	177	53
16	137	217	2 730	32	945	88	734	14	221	9	114	54
31	255	648	5 810	27	846	505	3 840	10	180	9	116	55
24	**257**	**625**	**5 510**	**15**	**398**	**485**	**3 780**	**6**	**110**	**11**	**193**	**56**

(4) 野菜類の作付面積と収穫量＜地域別＞（つづき）

単位 { 面　積：ha / 収穫量：t

地域・年次	にがうり 作付面積	にがうり 収穫量	へちま 作付面積	へちま 収穫量	なす 作付面積	なす 収穫量	トマト 作付面積	トマト 収穫量	さやいんげん 作付面積	さやいんげん 収穫量	その他の果菜類 作付面積	その他の果菜類 収穫量
	(1)	(2)	(3)	(4)	(5)	(6)	(7)	(8)	(9)	(10)	(11)	(12)
県計												
昭・51	193	3 080	46	921	19	388	65	1 540	165	2 270	192	5 060
52	231	4 150	106	2 420	65	1 530	62	1 580	171	2 330	207	5 450
53	236	3 720	130	2 280	56	1 060	61	1 540	191	2 410	342	5 750
54	228	3 860	111	2 270	42	821	61	1 380	246	3 120	321	5 190
55	222	3 950	106	2 240	28	613	51	1 330	276	3 650	392	5 290
56	**237**	**3 480**	**122**	**2 700**	**33**	**778**	**58**	**1 990**	**291**	**3 900**	**400**	**6 700**
北部												
昭・51	33	535	3	45	2	28	20	360	17	162	22	546
52	40	800	16	317	11	204	18	441	10	95	22	530
53	29	405	17	287	5	89	13	316	9	104	56	802
54	31	548	11	175	3	63	12	305	10	96	54	841
55	28	427	7	107	2	36	11	267	8	58	45	778
56	**29**	**499**	**7**	**105**	**2**	**50**	**13**	**413**	**17**	**120**	**34**	**746**
中南部												
昭・51	147	2 370	38	800	11	290	38	1 010	141	2 050	146	4 120
52	177	3 140	85	2 030	48	1 260	35	923	154	2 180	155	4 370
53	189	3 070	102	1 850	42	874	37	969	173	2 230	230	4 330
54	180	3 070	92	2 000	31	676	42	913	227	2 940	202	3 770
55	173	3 210	91	2 020	18	475	32	864	260	3 510	267	3 840
56	**189**	**3 690**	**108**	**2 480**	**22**	**546**	**39**	**1 380**	**267**	**3 710**	**248**	**3 870**
宮古												
昭・51	8	105	3	50	5	58	5	117	4	42	6	76
52	9	134	3	46	5	60	7	164	4	41	11	161
53	8	115	4	59	6	71	8	184	5	52	19	227
54	6	86	3	36	5	55	5	122	6	64	15	174
55	11	166	3	46	5	64	5	129	5	52	15	202
56	**11**	**165**	**3**	**50**	**7**	**139**	**5**	**154**	**5**	**53**	**23**	**359**
八重山												
昭・51	5	75	2	26	1	12	2	48	3	15	18	324
52	5	79	2	26	1	12	2	48	3	17	19	402
53	10	127	7	80	3	26	3	71	4	30	37	390
54	11	152	5	59	3	27	2	42	3	24	50	414
55	10	144	5	69	3	38	3	68	3	29	73	480
56	**8**	**121**	**4**	**62**	**2**	**43**	**1**	**42**	**2**	**18**	**91**	**743**

(5) 青果物の市場別入荷量と価額

資料：「青果物卸売市場調査」

単位 入荷量：t 価額：1,000円

年次・月次	野菜計 入荷量	野菜計 価額	根菜類小計 入荷量	根菜類小計 価額	だいこん 入荷量	だいこん 価額	にんじん 入荷量	にんじん 価額	ごぼう 入荷量	ごぼう 価額	葉茎菜類小計 入荷量	葉茎菜類小計 価額
	(1)	(2)	(3)	(4)	(5)	(6)	(7)	(8)	(9)	(10)	(11)	(12)
地方卸売市場												
昭.56	**2 959**	**379 839**	**355**	**22 635**	**48**	**2 888**	**307**	**19 688**	**0**	**60**	**483**	**25 369**
56. 1	292	48 405	13	1 079	8	477	5	602	—	—	39	4 326
2	627	91 447	35	2 732	11	616	24	2 116	—	—	106	8 172
3	404	60 730	71	5 244	3	336	67	4 893	0	15	86	2 969
4	528	45 757	118	5 624	2	220	116	5 397	0	7	100	1 960
5	435	33 627	82	5 322	13	728	69	4 582	0	12	88	1 638
6	245	27 828	22	1 551	4	197	18	1 354	—	—	24	2 185
7	124	13 763	4	253	1	10	4	237	0	6	1	58
8	49	3 545	0	26	—	—	0	11	0	15	1	40
9	28	2 381	0	6	0	1	—	—	0	5	0	21
10	28	7 042	1	43	1	43	—	—	—	—	1	118
11	52	12 746	2	91	2	78	0	13	—	—	15	1 324
12	149	32 568	9	665	3	182	5	483	—	—	22	2 558
中央市場												
昭.56	**13 740**	**2 723 515**	**2 157**	**227 047**	**924**	**85 881**	**1 216**	**131 209**	**17**	**9 957**	**2 778**	**464 841**
56. 1	974	215 782	160	13 785	148	12 104	12	1 681	—	—	370	66 830
2	914	166 647	168	13 968	108	7 503	60	6 465	—	—	315	38 175
3	1 332	270 290	307	26 602	110	9 234	198	17 368	—	—	338	47 516
4	1 996	403 450	361	37 716	119	15 890	240	19 870	2	1 956	411	55 017
5	2 211	356 380	427	40 378	180	16 820	244	20 848	4	2 710	413	40 849
6	1 923	309 014	389	39 813	149	13 625	234	22 281	7	3 907	294	54 827
7	1 219	228 218	147	21 386	5	315	141	20 310	2	761	86	27 022
8	1 027	165 047	73	17 999	—	—	73	17 999	—	—	76	16 222
9	665	174 875	28	5 937	12	1 161	16	4 387	1	389	60	18 234
10	687	209 510	34	3 638	34	3 567	—	—	0	71	108	34 982
11	791	224 302	61	5 825	61	5 662	—	—	0	163	306	65 167
12	…	…	…	…	…	…	…	…	…	…	…	…

年次・月次	はくさい 入荷量	はくさい 価額	キャベツ 入荷量	キャベツ 価額	ほうれんそう 入荷量	ほうれんそう 価額	ねぎ 入荷量	ねぎ 価額	しゅんぎく 入荷量	しゅんぎく 価額	みつば 入荷量	みつば 価額
	(13)	(14)	(15)	(16)	(17)	(18)	(19)	(20)	(21)	(22)	(23)	(24)
地方卸売市場												
昭.56	**21**	**1,364**	**458**	**23 691**	**2**	**143**	**—**	**—**	**0**	**3**	**—**	**—**
56. 1	4	271	34	4 015	0	39	—	—	0	1	—	—
2	8	485	97	7 605	1	58	—	—	0	1	—	—
3	6	435	80	2 497	0	9	—	—	0	1	—	—
4	0	14	99	1 938	0	7	—	—	0	0	—	—
5	0	29	88	1 590	0	1	—	—	—	—	—	—
6	0	30	24	2 143	—	—	—	—	—	—	—	—
7	—	—	1	36	—	—	—	—	—	—	—	—
8	—	—	0	31	—	—	—	—	—	—	—	—
9	—	—	—	—	—	—	—	—	—	—	—	—
10	—	—	1	107	—	—	—	—	—	—	—	—
11	0	18	14	1 285	0	9	—	—	—	—	—	—
12	1	82	20	2 444	0	20	—	—	—	—	—	—
中央市場												
昭.56	**261**	**35 585**	**1 333**	**148 746**	**306**	**76 203**	**—**	**—**	**60**	**12 611**	**—**	**—**
56. 1	80	9 432	141	24 965	62	14 106	—	—	22	4 112	—	—
2	46	4 697	141	12 965	56	8 537	—	—	13	1 546	—	—
3	46	5 627	164	11 579	61	13 173	—	—	6	1 085	—	—
4	30	5 288	232	13 356	52	13 970	—	—	2	544	—	—
5	30	4 645	259	14 812	24	8 453	—	—	2	173	—	—
6	6	1 155	185	32 833	5	1 918	—	—	1	142	—	—
7	—	—	21	6 037	0	79	—	—	—	—	—	—
8	—	—	—	—	—	—	—	—	—	—	—	—
9	—	—	—	—	—	—	—	—	—	—	—	—
10	1	202	21	4 851	6	3 396	—	—	4	1 940	—	—
11	23	4 539	167	27 348	40	12 571	—	—	11	3 069	—	—
12	…	…	…	…	…	…	…	…	…	…	…	…

（注）：昭和56年経済連中央市場の12月の入荷量は，調査が中断された。

(5) 青果物の市場別入荷量

資料：「青果物卸売市場調査」

年次・月次	にら 入荷量	にら 価額	その他の菜類 入荷量	その他の菜類 価額	山東白菜 入荷量	山東白菜 価額	たいさい 入荷量	たいさい 価額	からしな 入荷量	からしな 価額	洋菜類小計 入荷量	洋菜類小計 価額
	(1)	(2)	(3)	(4)	(5)	(6)	(7)	(8)	(9)	(10)	(11)	(12)
地方卸売市場												
昭.56	**1**	**106**	**1**	**62**	**0**	**20**	**0**	**5**	**1**	**38**	**26**	**3 388**
56. 1	—	—	0	0	—	—	—	—	0	0	3	561
2	0	21	0	2	—	—	0	1	0	0	9	1 281
3	0	17	0	10	—	—	—	—	0	10	3	417
4	0	1	—	—	—	—	—	—	—	—	4	297
5	0	16	0	2	—	—	—	—	0	2	3	292
6	0	5	0	7	0	7	—	—	—	—	1	57
7	0	6	0	16	0	11	—	—	0	5	0	28
8	0	7	0	2	0	1	—	—	0	1	—	—
9	0	13	0	8	—	—	—	—	0	8	—	—
10	0	7	0	4	0	0	—	—	0	3	0	[illegible]
11	0	10	0	2	—	—	—	—	0	2	1	162
12	0	3	0	9	0	1	0	3	0	5	3	290
中央市場												
昭.56	**62**	**26 753**	**756**	**164 943**	**341**	**74 663**	**101**	**23 940**	**315**	**66 339**	**919**	**230 480**
56. 1	5	3 344	61	10 871	28	4 641	5	911	28	5 320	139	37 373
2	5	2 298	55	8 132	23	3 146	4	488	28	4 499	110	28 265
3	6	1 868	55	14 184	22	5 816	4	968	29	7 399	155	31 775
4	5	1 598	90	20 261	38	8 002	9	1 713	43	10 546	185	27 475
5	7	1 612	91	11 154	41	7 158	7	1 389	43	2 607	100	21 742
6	6	1 564	91	17 215	40	7 865	10	890	42	7 461	46	17 214
7	5	2 139	60	18 767	25	7 922	16	4 798	19	6 047	4	1 883
8	5	1 482	71	14 740	36	7 083	14	2 820	21	4 837	—	—
9	8	4 421	53	13 813	26	6 514	13	3 375	14	3 924	—	—
10	6	3 835	69	20 758	34	9 950	12	3 379	23	7 428	16	8 282
11	5	2 592	59	15 048	27	6 567	8	2 210	25	6 272	163	56 471
12	…	…	…	…	…	…	…	…	…	…	…	…

年次・月次	かぼちゃ 入荷量	かぼちゃ 価額	なす 入荷量	なす 価額	トマト 入荷量	トマト 価額	ピーマン 入荷量	ピーマン 価額	未成熟とうもろこし 入荷量	未成熟とうもろこし 価額	しろうり 入荷量	しろうり 価額
	(25)	(26)	(27)	(28)	(29)	(30)	(31)	(32)	(33)	(34)	(35)	(36)
地方卸売市場												
昭.56	**555**	**69 613**	**57**	**12 123**	**108**	**17 262**	**406**	**92 435**	**15**	**1 128**	**1**	**63**
56. 1	129	16 934	2	523	7	1 951	36	14 166	—	—	—	—
2	231	25 827	4	1 294	24	4 403	83	27 240	—	—	—	—
3	69	12 801	2	815	14	2 232	48	16 222	—	—	—	—
4	43	4 599	5	1 258	10	1 804	93	8 642	—	—	—	—
5	45	5 218	5	1 130	23	2 898	70	4 476	13	916	0	8
6	23	2 705	9	1 386	19	1 888	38	7 034	2	209	1	33
7	8	970	11	1 401	8	1 149	9	1 387	0	3	0	2
8	1	41	7	376	1	51	3	221	—	—	0	1
9	3	144	0	15	0	13	1	101	—	—	—	—
10	1	16	2	320	0	3	1	303	—	—	—	—
11	—	—	4	1 693	2	482	7	3 637	—	—	—	—
12	2	358	6	1 912	1	388	17	9 006	—	—	0	19
中央市場												
昭.56	**191**	**31 443**	**146**	**38 960**	**725**	**144 194**	**158**	**42 391**	**1**	**87**	**0**	**35**
56. 1	7	1 750	4	1 343	10	3 422	17	7 458	—	—	—	—
2	6	1 420	5	1 807	55	12 147	19	7 015	—	—	—	—
3	23	5 517	5	2 173	143	28 454	26	8 821	—	—	—	—
4	35	7 089	11	3 694	144	28 794	25	3 821	—	—	—	—
5	47	7 217	12	3 599	162	31 551	24	2 379	1	87	—	—
6	19	2 536	22	5 549	156	27 019	19	4 864	—	—	0	35
7	5	554	40	9 955	49	10 357	17	5 218	—	—	—	—
8	9	926	29	5 948	—	—	10	2 055	—	—	—	—
9	33	3 336	3	810	—	—	2	354	—	—	—	—
10	5	620	14	3 928	1	240	0	121	—	—	—	—
11	3	478	1	154	6	2 210	1	285	—	—	—	—
12	…	…	…	…	…	…	…	…	…	…	…	…

と価額（つづき）

単位 { 入荷量：t / 価額：1,000円

セルリー 入荷量	セルリー 価額	カリフラワー 入荷量	カリフラワー 価額	レタス 入荷量	レタス 価額	パセリ 入荷量	パセリ 価額	果菜類小計 入荷量	果菜類小計 価額	きゅうり 入荷量	きゅうり 価額	年次・月次
(13)	(14)	(15)	(16)	(17)	(18)	(19)	(20)	(21)	(22)	(23)	(24)	
												地方卸売市場
2	**214**	**2**	**700**	**22**	**2 464**	**0**	**10**	**1 430**	**250 561**	**288**	**57 937**	昭56
—	—	0	94	3	467	—	—	201	39 718	27	6 144	56. 1
0	7	1	263	8	1 011	—	—	399	71 207	58	12 443	2
0	38	0	170	2	209	—	—	163	41 971	30	9 901	3
1	111	—	—	3	183	0	3	193	24 615	42	8 312	4
0	6	—	—	2	282	0	4	198	20 684	42	6 038	5
0	10	—	—	0	44	0	3	128	17 956	35	4 701	6
0	28	—	—	—	—	—	—	63	9 015	28	4 103	7
—	—	—	—	—	—	—	—	23	1 590	12	900	8
—	—	—	—	—	—	—	—	4	345	0	72	9
—	—	—	—	0	3	—	—	4	869	1	227	10
—	—	0	97	0	65	—	—	18	7 548	5	1 736	11
0	14	0	76	3	200	—	—	35	15 043	8	3 360	12
												中央市場
119	**20 907**	**36**	**16 372**	**753**	**186 888**	**11**	**6 313**	**2 050**	**436 001**	**829**	**178 891**	昭56
29	5 896	6	3 705	102	26 000	2	1 772	89	27 397	52	13 424	56. 1
30	5 918	12	4 325	67	16 509	2	1 513	154	35 664	69	13 275	2
40	5 991	10	3 822	102	20 708	2	1 254	259	66 036	62	21 071	3
19	2 797	—	—	163	23 873	2	805	305	65 426	91	22 028	4
—	—	—	—	98	21 107	2	635	351	63 157	106	18 324	5
—	—	—	—	45	16 880	1	334	293	53 132	78	13 129	6
—	—	—	—	4	1 883	—	—	228	51 453	117	25 369	7
—	—	—	—	—	—	—	—	209	29 220	160	20 291	8
—	—	—	—	—	—	—	—	66	14 486	27	9 986	9
—	—	1	722	15	7 560	—	—	71	20 276	51	15 367	10
1	305	7	3 798	155	52 368	—	—	27	9 754	16	6 627	11
…	…	…	…	…	…	…	…	…	…	…	…	12

豆類小計 入荷量	豆類小計 価額	さやいんげん 入荷量	さやいんげん 価額	さやえんどう 入荷量	さやえんどう 価額	実えんどう 入荷量	実えんどう 価額	そらまめ 入荷量	そらまめ 価額	えだまめ 入荷量	えだまめ 価額	年次・月次
(37)	(38)	(39)	(40)	(41)	(42)	(43)	(44)	(45)	(46)	(47)	(48)	
												地方卸売市場
100	**12 548**	**99**	**12 239**	**0**	**172**	**—**	**—**	**—**	**—**	**1**	**137**	昭56
14	1 309	14	1 305	0	4	—	—	—	—	—	—	56. 1
17	2 261	17	2 144	0	117	—	—	—	—	—	—	2
21	1 756	21	1 707	0	49	—	—	—	—	—	—	3
22	1 557	22	1 557	—	—	—	—	—	—	—	—	4
13	969	12	847	0	2	—	—	—	—	1	120	5
3	709	3	692	—	—	—	—	—	—	0	17	6
0	45	0	45	—	—	—	—	—	—	—	—	7
0	7	0	7	—	—	—	—	—	—	—	—	8
—	—	—	—	—	—	—	—	—	—	—	—	9
0	162	0	162	—	—	—	—	—	—	—	—	10
4	1 960	4	1 960	—	—	—	—	—	—	—	—	11
6	1 813	6	1 813	—	—	—	—	—	—	—	—	12
												中央市場
96	**39 261**	**68**	**26 332**	**6**	**2 951**	**22**	**9 978**	**—**	**—**	**—**	**—**	昭56
18	8 726	12	5 221	—	—	6	3 505	—	—	—	—	56. 1
15	6 979	5	2 382	2	822	9	3 775	—	—	—	—	2
19	7 549	11	4 109	4	1 808	5	1 632	—	—	—	—	3
15	4 449	12	3 062	1	321	3	1 066	—	—	—	—	4
11	2 778	11	2 778	—	—	—	—	—	—	—	—	5
4	1 445	4	1 445	—	—	—	—	—	—	—	—	6
—	—	—	—	—	—	—	—	—	—	—	—	7
—	—	—	—	—	—	—	—	—	—	—	—	8
1	743	1	743	—	—	—	—	—	—	—	—	9
6	3 482	6	3 482	—	—	—	—	—	—	—	—	10
6	3 110	6	3 110	—	—	—	—	—	—	—	—	11
…	…	…	…	…	…	…	…	…	…	…	…	12

(5) 青果物の市場別入荷量

資料：「青果物卸売市場調査」

年・月次	1)土物類小計 入荷量	1)土物類小計 価額	かんしょ 入荷量	かんしょ 価額	ばれいしょ 入荷量	ばれいしょ 価額	さといも 入荷量	さといも 価額	やまのいも 入荷量	やまのいも 価額	たまねぎ 入荷量	たまねぎ 価額
	(1)	(2)	(3)	(4)	(5)	(6)	(7)	(8)	(9)	(10)	(11)	(12)
地方卸売市場												
昭・56	**169**	**24 803**	**104**	**10 762**	…	**8 910**	**6**	**1 268**	**0**	**18**	**24**	**3 552**
56. 1	5	654	4	499	0	64	−	−	0	10	0	69
2	14	1 920	8	1 112	4	673	0	9	0	3	1	95
3	8	1 171	5	646	3	505	0	20	−	−	−	−
4	11	1 832	9	1 452	1	256	0	6	0	5	1	113
5	12	1 693	12	1 571	0	14	0	100	−	−	0	8
6	23	3 101	12	1 345	−	−	2	328	−	−	9	1 428
7	24	3 030	8	837	2	137	1	217	−	−	13	1 839
8	7	602	6	497	−	−	0	105	−	−	−	−
9	17	1 435	15	952	−	−	3	483	−	−	−	−
10	17	5 521	14	1 016	…	4 505	−	−	−	−	−	−
11	6	629	6	414	−	−	−	−	−	−	−	−
12	26	3 215	6	421	20	2 756	−	−	−	−	−	−
中央市場												
昭・56	**411**	**71 428**	**378**	**62 649**	**20**	**3 508**	**0**	**53**	**2**	**443**	**−**	**−**
56. 1	16	3 055	13	2 402	2	310	0	32	2	311	−	−
2	15	2 496	7	1 207	8	1 289	−	−	−	−	−	−
3	17	3 213	9	1 604	9	1 609	−	−	−	−	−	−
4	11	2 010	9	1 694	1	300	−	−	0	16	−	−
5	11	1 867	11	1 867	−	−	−	−	−	−	−	−
6	30	4 595	30	4 574	−	−	0	21	−	−	−	−
7	58	9 131	58	9 131	−	−	−	−	−	−	−	−
8	36	5 895	36	5 895	−	−	−	−	−	−	−	−
9	81	13 540	80	13 439	−	−	−	−	−	−	−	−
10	78	14 201	74	12 138	−	−	−	−	−	−	−	−
11	59	11 425	53	8 698	−	−	−	−	0	116	−	−
12	…	…	…	…	…	…	…	…	…	…	…	…

年・月次	その他の野菜（つづき） とうがん 入荷量	とうがん 価額	にがうり 入荷量	にがうり 価額	島だいこん 入荷量	島だいこん 価額	島にんじん 入荷量	島にんじん 価額	へちま 入荷量	へちま 価額	オクラ 入荷量	オクラ 価額
	(25)	(26)	(27)	(28)	(29)	(30)	(31)	(32)	(33)	(34)	(35)	(36)
地方卸売市場												
昭・56	**292**	**30 433**	**6**	**1 410**	**50**	**1 599**	**5**	**569**	**4**	**525**	**12**	**1 710**
56. 1	3	237	−	−	14	351	−	−	−	−	−	−
2	20	2 591	−	−	24	623	−	−	−	−	−	−
3	45	6 167	0	3	5	201	−	−	−	−	0	5
4	74	8 386	1	360	−	−	−	−	1	156	0	62
5	31	1 495	1	473	1	47	−	−	0	44	2	412
6	31	782	1	223	−	−	−	−	1	94	7	823
7	25	736	2	261	−	−	−	−	1	95	1	85
8	16	1 031	1	75	−	−	−	−	1	41	0	53
9	5	316	0	16	−	−	−	−	0	10	1	154
10	1	103	−	−	−	−	−	−	0	6	1	94
11	4	735	−	−	1	24	0	33	0	78	0	17
12	37	7 853	−	−	6	354	4	536	−	−	0	4
中央市場												
昭・56	**1 140**	**99 469**	**1 691**	**547 015**	**151**	**11 657**	**97**	**27 728**	**1 388**	**260 925**	**53**	**25 542**
56. 1	12	1 540	15	10 688	56	4 364	30	9 320	1	895	−	−
2	7	855	10	7 736	41	2 596	16	4 500	3	2 218	−	−
3	24	3 819	87	49 532	41	3 112	3	977	7	4 431	−	−
4	145	19 439	286	106 881	5	436	−	−	184	53 234	0	423
5	232	15 517	302	92 567	−	−	−	−	281	51 020	5	3 599
6	199	10 119	309	64 427	−	−	−	−	259	39 535	10	4 282
7	166	11 130	177	37 350	−	−	−	−	261	40 912	12	4 585
8	142	13 174	178	36 656	−	−	−	−	243	28 742	10	2 802
9	129	10 988	125	56 152	−	−	−	−	84	21 193	7	4 497
10	64	9 682	142	56 616	−	−	21	5 659	62	18 053	7	3 999
11	20	3 206	58	28 410	9	1 150	27	7 272	1	692	2	1 357
12	…	…	…	…	…	…	…	…	…	…	…	…

注：1）は，生しいたけを含まない。

と 価 額 （ つ づ き ）

単位 { 入荷量：t
価　額：1,000円

しょうが 入荷量	しょうが 価額	生しいたけ 入荷量	生しいたけ 価額	その他の野菜 入荷量	その他の野菜 価額	ようさい 入荷量	ようさい 価額	はちしゃ 入荷量	はちしゃ 価額	にんにく葉 入荷量	にんにく葉 価額	年・月次
(13)	(14)	(15)	(16)	(17)	(18)	(19)	(20)	(21)	(22)	(23)	(24)	
												地方卸売市場
1	**293**	**0**	**115**	**396**	**40 419**	**0**	**16**	**0**	**1**	**0**	**75**	昭 **56**
0	12	0	30	17	728	—	—	—	—	0	40	56. 1
0	28	0	15	47	3 859	—	—	—	—	0	28	2
—	—	0	33	52	7 169	—	—	—	—	—	—	3
—	—	0	23	80	9 849	—	—	—	—	—	—	4
—	—	—	—	39	3 029	0	4	0	1	—	—	5
—	—	—	—	45	2 269	0	6	0	0	—	—	6
—	—	—	—	32	1 334	0	1	—	—	—	—	7
—	—	—	—	18	1 280	0	0	—	—	—	—	8
—	—	—	—	7	574	0	5	—	—	—	—	9
—	—	0	6	3	320	0	0	—	—	—	—	10
1	215	0	8	6	1 024	—	—	—	—	0	1	11
0	38	—	—	49	8 984	—	—	—	—	0	5	12
												中央市場
11	**4 775**	**—**	**—**	**5 329**	**1 254 457**	**127**	**24 047**	**32**	**6 972**	**66**	**41 892**	昭 **56**
—	—	—	—	180	58 616	—	—	3	501	15	11 333	56. 1
—	—	—	—	137	41 100	—	—	3	340	14	7 772	2
—	—	—	—	237	87 599	0	146	4	605	17	7 035	3
—	—	—	—	707	211 357	2	585	2	294	8	2 843	4
—	—	—	—	898	185 609	14	2 918	1	224	—	—	5
—	—	—	—	866	137 988	25	4 248	1	207	—	—	6
—	—	—	—	697	117 343	34	5 649	4	962	—	—	7
—	—	—	—	633	95 711	19	2 711	1	176	—	—	8
0	101	—	—	429	121 935	21	4 804	4	1 222	—	—	9
4	2 063	—	—	374	124 649	10	2 352	5	1 241	4	4 035	10
6	2 611	—	—	170	72 550	2	634	5	1 200	10	8 875	11
…	…	…	…	…	…	…	…	…	…	…	…	12

パパイヤ 入荷量	パパイヤ 価額	その他 入荷量	その他 価額	果実計 入荷量	果実計 価額	みかん 入荷量	みかん 価額	甘なつみかん 入荷量	甘なつみかん 価額	はっさく 入荷量	はっさく 価額	年・月次
(37)	(38)	(39)	(40)	(41)	(42)	(43)	(44)	(45)	(46)	(47)	(48)	
												地方卸売市場
1	**168**	**24**	**3 915**	**2 091**	**281 384**	**569**	**91 859**	**8**	**1 055**	**3**	**607**	昭 **56**
—	—	0	100	117	23 164	—	—	5	717	—	—	56. 1
0	5	3	611	208	41 255	—	—	3	338	—	—	2
—	—	3	794	17	3 035	—	—	—	—	—	—	3
0	1	4	884	20	5 690	—	—	—	—	—	—	4
—	—	4	553	250	32 028	—	—	—	—	—	—	5
—	—	4	342	445	39 700	—	—	—	—	—	—	6
0	1	3	156	339	29 524	—	—	—	—	—	—	7
0	13	1	68	132	16 491	28	6 255	—	—	—	—	8
0	41	0	32	231	56 861	224	55 248	—	—	—	—	9
1	86	0	30	77	8 836	75	8 208	—	—	—	—	10
0	20	1	116	152	13 098	151	12 996	—	—	—	—	11
—	—	1	231	102	11 704	91	9 152	—	—	3	607	12
												中央市場
33	**5 870**	**550**	**203 339**	**333**	**67 797**	**228**	**50 686**	**—**	**—**	**—**	**—**	昭 **56**
3	448	45	19 528	—	—	—	—	—	—	—	—	56. 1
—	—	43	15 083	—	—	—	—	—	—	—	—	2
—	—	54	17 943	—	—	—	—	—	—	—	—	3
2	567	72	26 656	—	—	—	—	—	—	—	—	4
0	46	63	19 719	12	2 868	—	—	—	—	—	—	5
—	—	63	15 170	13	2 475	—	—	—	—	—	—	6
—	—	43	16 756	—	—	—	—	—	—	—	—	7
5	937	35	10 514	46	8 353	21	5 249	—	—	—	—	8
11	1 945	49	21 133	170	37 382	143	33 828	—	—	—	—	9
10	1 495	50	21 516	93	16 719	64	11 609	—	—	—	—	10
3	433	33	19 320	—	—	—	—	—	—	—	—	11
…	…	…	…	…	…	…	…	…	…	…	…	12

(5) 青果物の市場別入荷量と価額（つづき）

資料：「青果物卸売市場調査」

単位 { 入荷量：t / 価　額：1,000円

年・次 月・次	その他の雑かん 入荷量	その他の雑かん 価額	シイクワシャー 入荷量	シイクワシャー 価額	タンカン 入荷量	タンカン 価額	オートー 入荷量	オートー 価額	その他 入荷量	その他 価額	すもも 入荷量	すもも 価額
	(1)	(2)	(3)	(4)	(5)	(6)	(7)	(8)	(9)	(10)	(11)	(12)
地方卸売市場												
昭.56	**306**	**61 579**	**0**	**6**	**297**	**60 210**	**—**	**—**	**8**	**1 363**	**18**	**2 680**
56. 1	107	21 260	—	—	107	21 187	—	—	0	72	—	—
2	185	37 589	0	2	184	37 375	—	—	1	212	—	—
3	3	982	—	—	3	967	—	—	0	15	—	—
4	—	—	—	—	—	—	—	—	—	—	—	—
5	—	—	—	—	—	—	—	—	—	—	10	1 718
6	2	268	—	—	—	—	—	—	2	268	8	962
7	3	472	—	—	—	—	—	—	3	472	—	—
8	0	49	—	—	—	—	—	—	0	49	—	—
9	—	—	—	—	—	—	—	—	—	—	—	—
10	1	119	0	4	—	—	—	—	1	115	—	—
11	0	18	—	—	—	—	—	—	0	18	—	—
12	3	822	—	—	3	680	—	—	1	141	—	—
中央市場												
昭.56	**63**	**9 701**	**22**	**2 746**	**—**	**—**	**20**	**2 541**	**21**	**4 413**	**24**	**5 343**
56. 1	—	—	—	—	—	—	—	—	—	—	—	—
2	—	—	—	—	—	—	—	—	—	—	—	—
3	—	—	—	—	—	—	—	—	—	—	—	—
4	—	—	—	—	—	—	—	—	—	—	—	—
5	—	—	—	—	—	—	—	—	—	—	12	2 868
6	—	—	—	—	—	—	—	—	—	—	13	2 475
7	—	—	—	—	—	—	—	—	—	—	—	—
8	8	1 037	0	17	—	—	7	1 020	—	—	—	—
9	26	3 554	13	1 764	—	—	12	1 522	1	268	—	—
10	29	5 110	9	965	—	—	—	—	20	4 145	—	—
11	—	—	—	—	—	—	—	—	—	—	—	—
12	…	…	…	…	…	…	…	…	…	…	…	…

年・次 月・次	温室メロン 入荷量	温室メロン 価額	その他メロン 入荷量	その他メロン 価額	すいか 入荷量	すいか 価額	その他国産果実 入荷量	その他国産果実 価額	バナナ 入荷量	バナナ 価額	パインアップル 入荷量	パインアップル 価額
	(13)	(14)	(15)	(16)	(17)	(18)	(19)	(20)	(21)	(22)	(23)	(24)
地方卸売市場												
昭.56	**—**	**—**	**51**	**18 716**	**1 129**	**103 391**	**5**	**1 337**	**4**	**1 299**	**1**	**38**
56. 1	—	—	0	130	4	1 033	—	—	—	—	—	—
2	—	—	0	195	19	3 105	—	—	—	—	—	—
3	—	—	—	—	14	2 053	—	—	—	—	—	—
4	—	—	—	—	19	5 681	—	—	—	—	—	—
5	—	—	3	1 852	237	28 458	—	—	—	—	—	—
6	—	—	18	7 436	417	30 994	0	40	0	40	—	—
7	—	—	15	5 603	321	23 449	—	—	—	—	—	—
8	—	—	7	1 669	96	8 386	1	132	0	94	1	38
9	—	—	4	907	1	79	2	627	2	627	—	—
10	—	—	—	—	—	—	2	509	2	509	—	—
11	—	—	—	—	—	—	0	29	0	29	—	—
12	—	—	3	924	0	153	—	—	—	—	—	—
中央市場												
昭.56	**—**	**—**	**—**	**—**	**—**	**—**	**18**	**2 067**	**—**	**—**	**18**	**2 067**
56. 1	—	—	—	—	—	—	—	—	—	—	—	—
2	—	—	—	—	—	—	—	—	—	—	—	—
3	—	—	—	—	—	—	—	—	—	—	—	—
4	—	—	—	—	—	—	—	—	—	—	—	—
5	—	—	—	—	—	—	—	—	—	—	—	—
6	—	—	—	—	—	—	—	—	—	—	—	—
7	—	—	—	—	—	—	—	—	—	—	—	—
8	—	—	—	—	—	—	18	2 067	—	—	18	2 067
9	—	—	—	—	—	—	—	—	—	—	—	—
10	—	—	—	—	—	—	—	—	—	—	—	—
11	—	—	—	—	—	—	—	—	—	—	—	—
12	…	…	…	…	…	…	…	…	…	…	…	…

(6) パインアップルの栽培面積と収穫量＜地域別＞

資料：昭和51年，52年産は「パインアップル実態調査」
昭和53年産以降は「パインアップル生産出荷統計調査」

単位 {面　積：ha / 収穫量：t}

区分	栽培面積 計	栽培面積 2年未満	栽培面積 1年未満	栽培面積 2年以上	収穫量
	(1)	(2)	(3)	(4)	(5)
県計					
昭. 51	2 790	999	663	1 790	59 100
52	2 590	1 330	703	1 260	37 100
53	2 830	1 520	839	1 300	45 300
54	3 330	1 850	1 020	1 480	52 900
55	3 330	1 710	714	1 620	56 200
56	**2 900**	**1 090**	**416**	**1 810**	**58 100**
北部					
昭. 51	1 570	462	286	1 110	32 100
52	1 490	615	331	375	23 200
53	1 550	700	370	851	26 300
54	1 730	817	448	917	29 500
55	1 870	824	384	1 050	33 500
56	**1 860**	**662**	**293**	**1 200**	**34 300**
中南部					
昭. 51	186	40	30	146	3 590
52	151	60	31	91	2 020
53	156	75	44	81	1 890
54	145	80	38	65	1 735
55	160	67	29	93	2 030
56	**114**	**32**	**6**	**82**	**1 850**
八重山					
昭. 51	1 040	497	347	540	23 500
52	945	652	341	293	11 900
53	1 120	746	425	372	17 100
54	1 450	951	531	497	21 600
55	1 290	819	301	475	20 600
56	**929**	**394**	**117**	**535**	**21 900**

注：栽培面積は12月末日現在の在圃面積である。
収穫量は4月から翌年の3月までに収穫されたものである。

(7) パインアップルの植付年次別栽培面積＜地域別＞

資料：昭和51年，52年は「パインアップル実態調査」
昭和53年以降は「パインアップル生産出荷統計調査」

単位：ha

区分	計	当年植	1年前植	2年前植	3年前植	4年前植	5年以前植
	(1)	(2)	(3)	(4)	(5)	(6)	(7)
県計							
年月日現在							
昭. 51. 12. 31	2 790	663	336	604	599	347	243
52 〃	2 590	703	619	329	420	296	214
53 〃	2 830	839	682	608	231	236	229
54 〃	3 330	1 020	831	665	468	133	213
55 〃	3 330	714	996	761	431	238	185
56 〃	**2 900**	**416**	**672**	**879**	**481**	**216**	**238**
北部							
年月日現在							
昭. 51. 12. 31	1 570	286	176	278	339	259	231
52 〃	1 490	331	279	174	242	255	204
53 〃	1 550	370	330	275	158	199	219
54 〃	1 730	448	369	326	263	123	205
55 〃	1 870	384	440	359	298	210	180
56 〃	**1 860**	**293**	**369**	**432**	**329**	**198**	**238**
中・南部							
年月日現在							
昭. 51. 12. 31	186	30	10	57	46	40	3
52 〃	151	31	29	10	49	24	8
53 〃	156	44	31	28	9	34	10
54 〃	145	38	42	29	24	5	7
55 〃	160	29	38	41	28	19	5
56 〃	**114**	**6**	**26**	**33**	**37**	**12**	**—**
八重山							
年月日現在							
昭. 51. 12. 31	1 040	347	150	269	214	48	9
52 〃	945	341	311	145	129	17	2
53 〃	1 120	425	321	305	64	3	0
54 〃	1 450	531	420	310	181	5	1
55 〃	1 290	301	518	361	105	9	—
56 〃	**929**	**117**	**277**	**414**	**115**	**6**	**—**

(8) パインアップルの栽培面積規模別経営体数<地域別>

資料：昭和51年，52年は「パインアップル実態調査」
昭和53年以降は「パインアップル生産出荷統計調査」

単位：戸

区分	計	10 a 未満	10 ～ 30	30 ～ 60	60 ～ 100	100 a 以上
	(1)	(2)	(3)	(4)	(5)	(6)
県計						
年月日現在						
昭. 51. 12. 31	2 450	43	377	557	539	936
52 〃	2 200	52	310	518	486	832
53 〃	2 180	38	289	471	456	930
54 〃	2 300	23	295	456	438	1 080
55 〃	2 280	26	279	445	418	1 110
56 〃	**2 070**	**21**	**252**	**430**	**379**	**987**
北部						
年月日現在						
昭. 51. 12. 31	1 690	36	287	404	390	573
52 〃	1 550	42	229	371	362	541
53 〃	1 550	29	232	344	336	608
54 〃	1 580	21	208	330	331	692
55 〃	1 600	22	209	328	306	737
56 〃	**1 530**	**21**	**196**	**305**	**294**	**712**
中南部						
年月日現在						
昭. 51. 12. 31	167	3	27	34	41	62
52 〃	128	1	18	38	25	46
53 〃	99	3	8	29	18	41
54 〃	78	1	10	14	12	41
55 〃	73	1	7	10	14	41
56 〃	**60**	**—**	**5**	**11**	**15**	**29**
八重山						
年月日現在						
昭. 51. 12. 31	595	4	63	119	108	301
52 〃	525	9	63	109	99	245
53 〃	536	6	49	98	102	281
54 〃	636	1	77	112	95	351
55 〃	607	3	63	107	98	336
56 〃	**481**	**—**	**51**	**114**	**70**	**246**

(9) パインアップルの果実の用途別収穫量＜地域別＞

資料：昭和51年，52年産は「パインアップル実態調査」
昭和53年産以降は「パインアップル生産出荷統計調査」

単位：t

区分	収穫量													
	合計	1期	2期	うち出荷量									うち自家消費量	うち廃棄量
				計	1期	2期	加工向			生食向				
							小計	1期	2期	小計	1期	2期		
	(1)	(2)	(3)	(4)	(5)	(6)	(7)	(8)	(9)	(10)	(11)	(12)	(13)	(14)
県計														
昭. 51	59 100	42 400	16 700	59 100	42 400	16 700	57 800	41 700	16 100	1 340	728	614	…	…
52	37 100	26 500	10 600	37 100	26 500	10 600	35 400	25 600	9 840	1 620	872	748	…	…
53	45 300	34 200	11 100	44 900	33 900	11 000	42 800	32 900	9 920	2 100	1 020	1 080	115	240
54	52 900	42 300	10 600	52 600	42 200	10 500	50 100	40 700	9 360	2 540	1 450	1 090	147	92
55	56 200	39 600	16 600	55 800	39 400	16 400	53 200	37 800	15 400	2 540	1 530	1 010	183	260
56	**58 100**	**33 800**	**24 300**	**57 400**	**33 300**	**24 100**	**54 700**	**32 000**	**22 700**	**2 700**	**1 340**	**1 360**	**205**	**428**
北部														
昭. 51	32 100	20 600	11 400	32 100	20 600	11 400	30 900	20 000	10 900	1 220	639	582	…	…
52	23 200	15 000	8 150	23 200	15 000	8 150	21 600	14 200	7 440	1 480	773	710	…	…
53	26 300	19 800	6 530	26 200	19 700	6 500	24 300	18 800	5 520	1 930	940	991	94	26
54	29 500	22 600	6 890	29 400	22 500	6 830	27 100	21 300	5 860	2 260	1 290	972	107	42
55	33 500	22 500	11 000	33 300	22 400	10 900	31 000	21 000	10 000	2 280	1 370	910	141	76
56	**34 300**	**16 300**	**18 000**	**34 000**	**16 100**	**17 900**	**31 600**	**15 000**	**16 600**	**2 410**	**1 140**	**1 270**	**146**	**97**
中南部														
昭. 51	3 590	2 240	1 350	3 590	2 240	1 350	3 540	2 210	1 330	56	38	18	…	…
52	2 020	1 710	318	2 020	1 710	318	1 970	1 670	297	57	36	21	…	…
53	1 890	1 440	446	1 870	1 430	443	1 790	1 390	407	74	38	36	5	15
54	1 740	1 300	438	1 730	1 290	434	1 640	1 240	397	85	48	37	9	1
55	2 030	1 220	810	1 990	1 190	797	1 900	1 140	760	85	53	32	19	30
56	**1 850**	**1 300**	**551**	**1 810**	**1 280**	**522**	**1 770**	**1 260**	**501**	**35**	**14**	**21**	**16**	**31**
八重山														
昭. 51	23 500	19 500	3 910	23 500	19 500	3 910	23 400	19 500	3 890	65	51	14	…	…
52	11 900	9 790	2 120	11 900	9 790	2 120	11 800	9 730	2 100	80	63	17	…	…
53	17 100	13 000	4 090	16 800	12 800	4 040	16 700	12 700	3 990	95	46	49	16	199
54	21 600	18 400	3 230	21 500	18 300	3 190	21 300	18 200	3 110	192	109	83	31	49
55	20 600	15 900	4 740	20 500	15 800	4 670	20 300	15 700	4 610	170	106	64	23	154
56	**21 900**	**16 200**	**5 740**	**21 600**	**15 900**	**5 670**	**21 300**	**15 700**	**5 600**	**249**	**183**	**66**	**43**	**300**

(10) 果樹類の栽培面積・収穫量及び出荷量＜地域別＞

資料：「青果物生産出荷統計調査」

単位 { 面積：ha / 10a当たり収量：kg / 収穫量，出荷量：t }

地域・年次	みかん					シィクワシャー					その他かんきつ				
	栽培面積	結果樹面積	10a当たり収量	収穫量	出荷量	栽培面積	結果樹面積	10a当たり収量	収穫量	出荷量	栽培面積	結果樹面積	10a当たり収量	収穫量	出荷量
	(1)	(2)	(3)	(4)	(5)	(6)	(7)	(8)	(9)	(10)	(11)	(12)	(13)	(14)	(15)
県計															
昭. 51	217	116	868	1 003	838	97	94	1 093	975	757	245	113	…	917	793
52	222	131	628	823	737	97	94	1 266	1 190	1 000	241	126	…	1 094	875
53	284	148	872	1 290	1 010	164	148	716	1 060	750	306	161	…	1 354	1 051
54	281	163	736	1 200	1 023	164	148	865	1 280	1 100	296	150	…	1 213	978
55	266	177	831	1 470	1 277	161	152	1 914	2 910	2 600	295	162	…	1 610	1 317
56	**259**	**176**	**733**	**1 290**	**1 106**	**194**	**150**	**1 490**	**2 230**	**1 965**	**311**	**183**	…	**1 790**	**1 453**
北部 1	182	121	746	903	759	193	149	1 490	2 220	1 960	271	157	…	1 574	1 251
中南部 2	71	53	700	371	333	—	—	—	—	—	31	24	…	197	187
宮古 3	—	—	—	—	—	—	—	—	—	—	2	1	…	4	3
八重山 4	6	2	884	20	14	1	1	600	6	5	7	2	…	16	13

地域・年次	バナナ					パパイヤ					その他果樹				
	栽培面積	結果樹面積	10a当たり収量	収穫量	出荷量	栽培面積	結果樹面積	10a当たり収量	収穫量	出荷量	栽培面積	結果樹面積	10a当たり収量	収穫量	出荷量
	(16)	(17)	(18)	(19)	(20)	(21)	(22)	(23)	(24)	(25)	(26)	(27)	(28)	(29)	(30)
県計															
昭. 51	24	16	644	104	79	6	4	500	22	17	60	15	…	78	65
52	30	24	642	154	115	11	5	560	28	18	63	20	…	156	135
53	39	29	938	272	189	19	7	714	50	19	80	57	…	235	169
54	53	41	783	321	233	25	8	575	46	28	76	52	…	232	187
55	78	48	775	372	275	22	5	380	19	13	61	49	…	448	402
56	**90**	**60**	**613**	**368**	**274**	**22**	**1**	**500**	**5**	**3**	**55**	**32**	…	**204**	**163**
北部 1	9	8	252	19	12	9	1	200	2	2	30	20	…	140	108
中南部 2	58	36	525	188	139	8	0	…	0	0	2	1	…	7	6
宮古 3	11	7	618	46	33	3	0	218	0	0	0	0	…	1	1
八重山 4	12	9	1 280	115	90	2	1	300	3	2	23	12	…	55	49

(11) 葉たばこの栽培農家数・収穫面積・収穫量及び生産額＜地域別＞

資料：日本専売公社沖縄事業局『昭和 57 年度葉たばこ買入実績』

区分	栽培農家数	収穫面積	10a当たり収量	収穫量	1kg当たり平均価格	生産額
	(1) 戸	(2) ha	(3) kg	(4) t	(5) 円	(6) 千円
県計						
年産						
昭. 52	861	1 129	190	2 146	1 123	2 409 246
53	870	1 134	165	1 867	1 250	2 334 662
54	834	1 128	199	2 243	1 381	3 098 097
55	802	1 099	153	1 681	1 506	2 531 131
56	747	1 062	215	2 283	1 547	3 533 054
57	**714**	**970**	**195**	**1 890**	**1 593**	**3 011 025**
北部						
年産						
昭. 52	178	211	265	560	1 238	693 111
53	178	217	147	319	1 291	411 493
54	179	223	185	413	1 409	581 388
55	183	235	189	445	1 504	682 609
56	175	234	218	509	1 636	832 909
57	**168**	**219**	**437**	**473**	**1 630**	**770 972**
中南部						
年産						
昭. 52	154	196	219	428	1 152	492 906
53	155	191	151	289	1 202	346 859
54	147	182	194	352	1 369	482 139
55	136	166	181	301	1 564	451 268
56	125	156	231	361	1 547	559 075
57	**119**	**143**	**430**	**291**	**1 623**	**472 350**
宮古						
年産						
昭. 52	402	587	159	931	1 034	961 949
53	410	592	173	1 024	1 246	1 275 523
54	393	593	207	1 226	1 367	1 676 891
55	376	573	131	752	1 488	1 119 166
56	355	559	214	1 197	1 505	1 801 298
57	**337**	**497**	**181**	**899**	**1 539**	**1 383 692**
八重山						
年産						
昭. 52	127	135	169	227	1 151	261 280
53	127	134	177	236	1 273	300 787
54	115	130	194	252	1 418	357 679
55	107	124	147	183	1 521	278 088
56	92	112	192	216	1 572	339 772
57	**90**	**111**	**205**	**227**	**1 694**	**384 012**

(12) 茶の栽培農家数・栽培面積・摘採実面積・生葉収穫量及び荒茶生産量<地域別>

資料：「茶生産量調査」

単位 { 農家数：戸 / 面積：ha / 収穫量・生産量：t }

区分	農家数	栽培面積	摘採実面積	生葉収穫量 計	一番茶	二番茶	三番茶	四番茶	五番茶	冬春秋番茶	荒茶生産量
	(1)	(2)	(3)	(4)	(5)	(6)	(7)	(8)	(9)	(10)	(11)
県計											
年産											
昭. 51	252	108	86	1 177	199	248	264	220	173	74	256
52	234	108	86	1 130	213	222	231	212	186	67	242
53	210	107	84	1 050	192	223	221	208	139	64	213
54	191	102	72	919	189	228	211	177	105	8	189
55	170	83	63	862	185	193	175	147	117	44	178
56	**153**	**80**	**62**	**868**	**199**	**199**	**191**	**142**	**86**	**42**	**177**
北部 1	115	50	40	637	141	140	138	113	70	35	130
中南部 2	38	30	22	231	58	59	53	39	16	7	47

(13) 飼料作物の作付面積と収穫量<地域別>

資料：「普通作物作況調査」

単位 { 作付面積：ha / 10a当たり収量：kg / 収穫量：t }

区分	牧草 作付面積	10a当たり収量	収穫量	青刈りえん麦 作付面積	10a当たり収量	収穫量
	(1)	(2)	(3)	(4)	(5)	(6)
県計						
昭. 52	867	17 100	148 300	20	4 500	900
53	1 130	16 600	187 700	13	4 300	559
54	1 400	13 800	193 300	5	5 000	250
55	1 550	14 600	226 400	9	3 500	315
56	2 050	13 900	285 000	7	4 030	282
57	**2 250**	**14 900**	**335 400**	**6**	**4 750**	**285**
北部 1	434	17 000	73 600	1	6 000	60
中南部 2	352	20 900	73 700	—	—	—
宮古 3	240	14 000	33 600	3	4 500	135
八重山 4	1 226	12 600	154 500	2	4 500	90

(14) 花き栽培農家数・作付（収穫）

資料：「花き統計調査」

区分	切り花の計 農家数	切り花の計 作付面積	切り花の計 出荷量 計	切り花の計 出荷量 県内	切り花の計 出荷量 県外	きく 農家数	きく 作付面積	きく 出荷量 小計	きく 出荷量 県内	きく 出荷量 県外	ばら 農家数	ばら 作付面積
県計	(1)	(2)	(3)	(4)	(5)	(6)	(7)	(8)	(9)	(10)	(11)	(12)
年産												
昭. 52	…	19	5 730	…	…	76	11	4 420	3 910	511	x	0
53	…	42	10 942	…	…	120	15	6 059	3 127	2 932	4	0
54	…	75	19 947	…	…	220	27	10 251	1 653	8 598	4	0
55	…	147	36 352	…	…	434	61	21 677	2 584	19 093	10	1
56	…	**281**	**79 856**	…	…	**935**	**181**	**60 489**	**4 559**	**55 930**	**13**	**1**
北部 1	…	110	30 789	…	…	276	65	22 185	1 294	20 891	x	0
中南部 2	…	(0) 165	(14) 48 471	…	…	643	114	38 067	3 214	34 853	9	1
宮古 3	…	5	560	…	…	14	1	212	26	186	—	—
八重山 4	…	0	36	…	…	x	0	25	25	—	x	0

区分	カーネーション 農家数	カーネーション 作付面積	カーネーション 出荷量 小計	カーネーション 出荷量 県内	カーネーション 出荷量 県外	かすみ草 農家数	かすみ草 作付面積	かすみ草 出荷量 小計	かすみ草 出荷量 県内	かすみ草 出荷量 県外	グラジ 農家数	グラジ 作付面積
県計	(26)	(27)	(28)	(29)	(30)	(31)	(32)	(33)	(34)	(35)	(36)	(37)
年産												
昭. 52	…	…	…	…	…	…	…	…	…	…	…	…
53	x	0	43	43	—	…	3	347	…	…	58	7
54	x	0	29	14	15	66	5	458	66	392	114 (1)	11 (0)
55	x	0	19	19	—	122	10	1 218	109	1 109	190 (1)	19 (0)
56	**11**	**1**	**710**	**225**	**485**	**115**	**12**	**1 362**	**51**	**1 311**	**168**	**20**
北部 1	x	0	4	—	4	42	5	516	14	502	80 (1)	9 (0)
中南部 2	10	1	706	225	481	67	6	761	37	724	86	11
宮古 3	—	—	—	—	—	6	1	85	—	85	x	0
八重山 4	—	—	—	—	—	—	—	—	—	—	x	0

区分	切り花（つづき）その他 農家数	作付面積	出荷量 小計	出荷量 県内	出荷量 県外	球 球根の計 農家数	収穫面積	出荷量 小計	出荷量 県内	出荷量 県外	てっぽ 農家数	収穫面積
県計	(51)	(52)	(53)	(54)	(55)	(56)	(57)	(58)	(59)	(60)	(61)	(62)
年産												
昭. 52	…	…	…	…	…	29	6	678	…	…	23	5
53	90	15	1 215	395	820	85	14	1 681	164	1 517	64	16
54	…	26	4 106	1 087	3 019	170	22	2 310	240	2 070	161	28
55	…	26	2 935	…	…	165	27	2 168	41	2 127	151	29
56	…	**23**	**3 736**	…	…	**143**	**24**	**3 378**	**885**	**2 493**	**134**	**22**
北部 1	…	14	2 425	…	…	—	—	—	—	—	—	—
中南部 2	…	9	1 277	…	…	10	1	45	45	—	10	1
宮古 3	…	1	26	…	…	125	23	3 306	813	2 493	116	21
八重山 4	…	0	8	…	…	8	0	27	27	—	8	0

注1： 農家数は露地栽培及び施設栽培農家の計であり延べ戸数である。
2： ( ) 内の数値は学校，試験場等の農家以外の農業事業体で栽培出荷したもので外数である。
3： 56年のカーネーションにはエンゼルを含む。

(15) 農作物の作付延べ面積

資料：「作付面積調査」，ただし野菜は「青果物生産出荷統計調査」

区分	作付延べ面積 花きを除く	作付延べ面積 花きを含む	稲	麦類	かんしょ	春植ばれいしょ	雑穀	豆類	果樹
	(1)	(2)	(3)	(4)	(5)	(6)	(7)	(8)	(9)
県計									
昭. 51	38 400	…	1 480	13	1 270	6	6	237	3 660
52	40 100	…	1 400	7	1 030	2	12	248	3 600
53	41 800	…	1 350	5	975	2	14	169	3 710
54	42 300	…	1 260	4	765	2	15	128	3 880
55	44 300	…	1 100	2	658	—	13	95	4 080
56	**46 200**	**46 500**	**1 030**	**2**	**591**	**—**	**22**	**81**	**4 260**
北部 1	9 940	10 100	324	2	196	—	0	15	2 580
中南部 2	16 300	16 500	24	0	247	—	5	11	331
宮古 3	12 200	12 200	—	0	118	—	2	52	16
八重山 4	7 780	7 780	678	0	30	—	15	3	1 330

面積及び出荷量＜地域別＞

単位 農家数：戸 面積：ha 出荷量：千本（球鉢）

花（つづき） ら 出荷量 小計	県内	県外	ストレリチア 農家数	作付面積	出荷量 小計	県内	県外	アンスリューム 農家数	作付面積	出荷量 小計	県内	県外	区分
(13)	(14)	(15)	(16)	(17)	(18)	(19)	(20)	(21)	(22)	(23)	(24)	(25)	
													県計
145	145	—	…	…	…	…	…	…	…	…	…	…	昭. 52
134	134	—	11	6	85	18	67	15	1	78	49	29	53
138	118	20	16	5	127	16	111	21	1	103	31	72	54
207	188	19	22	4	105	3	102	22	2	118	22	96	55
367	**340**	**27**	**25**	**4**	**156**	**18**	**138**	**25**	**2**	**168**	**44**	**124**	**56**
126	99	27	9	3	61	5	56	6	0	17	15	2	1 北部
240	240	—	16	1	95	13	82	19	2	151	29	122	2 中南部
—	—	—	—	—	—	—	—	—	—	—	—	—	3 宮古
1	1	—	—	—	—	—	—	—	—	—	—	—	4 八重山

花（つづき） オラス 出荷量 計	県内	県外	リアトリス 農家数	作付面積	出荷量 計	県内	県外	スターチス 農家数	作付面積	出荷量 計	県内	県外	区分
(38)	(39)	(40)	(41)	(42)	(43)	(44)	(45)	(46)	(47)	(48)	(49)	(50)	
													県計
…	…	…	…	…	…	…	…	…	…	…	…	…	昭. 52
1 648	339	1 309	58	4	1 382	108	1 274	23	1	461	50	411	53
2 372	126	2 246	113	8	2 576	133	2 443	31	2	460	49	411	54
(14)	(14)	3 571	(1)	(0)	(5)	(5)	5 009	81	6	1 187	74	1 113	55
3 806	225	**3 260**	275	24	5 287	278	**7 093**	**89**	**9**	**1 805**	**57**	**1 748**	**56**
(14)	(14)	1 415	**260**	**28**	**7 473**	**380**	3 387	16	1	319	2	317	1 北部
3 590	**330**	1 845	124	13	3 602	215	3 665	65	6	1 333	55	1 278	2 中南部
1 534	119	—	130	14	3 830	165	41	8	1	153	—	153	3 宮古
(14)	(14)	—	6	1	41	—	—	—	—	—	—	—	4 八重山
2 011	166	—	—	—	—	—							
43	43	—											
2	2												

根 うゆり 出荷量 小計	県内	県外	その他の球根 農家数	収穫面積	出荷量 小計	県内	県外	鉢物 農家数	収穫面積	出荷量 小計	県内	県外	区分
(63)	(64)	(65)	(66)	(67)	(68)	(69)	(70)	(71)	(72)	(73)	(74)	(75)	
													県計
473	…	…	6	1	205	…	…	…	4	547	…	…	昭. 52
1 233	144	1 089	21	3	448	20	428	81	5	341	216	125	53
2 175	240	1 935	9	2	135	—	135	119	6	414	290	124	54
1 951	26	1 925	14	3	217	15	202	101	7	415	223	192	55
2 422	**875**	**1 547**	**9**	**2**	**956**	**10**	**946**	**148**	**6**	**470**	**227**	**243**	**56**
—	—	—	—	—	—	—	—	36	3	185	31	154	1 北部
45	45	—	—	—	—	—	—	72	2	254	165	89	2 中南部
2 350	803	1 547	9	2	956	10	946	5	0	3	3	—	3 宮古
27	27	—	—	—	—	—	—	35	0	28	28	—	4 八重山

及び耕地利用率＜地域別＞

単位 面積：ha 利用率：%

パインアップル	野菜	工芸農作物	さとうきび	桑	飼肥料作物	花き	耕地利用率 花きを除く	花きを含む	区分
(10)	(11)	(12)	(13)	(14)	(15)	(16)	(17)	(18)	
									県計
2 950	4 080	26 500	25 400	100	1 070	…	94.3	…	昭. 51
2 790	4 420	28 200	26 900	105	1 090	…	97.1	…	52
2 820	4 740	29 100	27 800	121	1 580	…	99.3	…	53
2 990	4 420	29 500	28 200	178	2 150	…	98.6	…	54
3 190	5 270	30 100	28 800	231	2 760	…	101.1	…	55
3 320	**5 270**	**31 200**	**30 000**	**255**	**3 470**	**309**	**103.8**	**104.5**	**56**
1 880	759	5 460	5 130	3	601	110	101.8	103.5	1 北部
160	2 760	12 200	12 000	29	639	166	99.4	100.6	2 中南部
—	911	10 000	9 450	130	963	33	108.0	108.0	3 宮古
1 280	839	3 520	3 400	93	1 270	0	110.5	110.5	4 八重山

(16) 主な病虫害の発生面積

資料：沖縄県『昭和56年度植物防疫九州地区協議会資料』

単位：ha

病虫害名			発生面積	程度別発生面積 甚	多	中	少
			(1)	(2)	(3)	(4)	(5)
さとうきび							
黒穂病		1	3 948	0	96	0	3 852
葉焼病		2	10 566	62	180	4 186	6 138
葉片赤斑病		3	10 779	2	52	596	10 129
梢頭部腐敗病		4	206	0	0	2	204
葉枯病		5	4 055	18	174	295	3 568
さび病		6	3 525	0	77	308	3 139
モザイク病		7	3 240	229	334	342	2 335
カンシャコバネナガカメムシ		8	22 564	430	719	2 364	19 051
カンシャワタアブラムシ		9	3 305	1	189	565	2 551
メイチュウ類		10	17 171	595	871	3 424	12 281
アオドウガネ		11	10 954	371	548	1 416	8 619
セスジツチイナゴ		12	14 761	351	497	4 414	9 499
トノサマバッタ		13	2 462	0	70	245	2 146
ヒゲマダラバッタ		14	—	—	—	—	—
カンシャクシコメッキ		15	9 818	398	1 263	2 119	6 037
タカラマルカイガラムシ		16	0	0	0	0	0
サトウキビノチビアザミウマ		17	2 812	0	1 894	262	656
アワヨトウ		18	8	0	0	0	8
野そ		19	6 473	5	11	379	6 078
パインアップル							
萎ちょう病		20	1 229	30	210	93	896
心腐病		21	115	0	2	3	110
パイナップルコナカイガラムシ		22	621	0	24	142	455
パインクロマルカイガラムシ		23	0	0	0	0	0
アオドウガネ		24	44	0	0	4	40
野そ		25	202	0	0	0	202
水稲							
葉いもち病	1期	26	179	0	6	41	132
	2期	27	34	2	3	11	18
穂いもち病	1期	28	33	0	1	5	27
	2期	29	2	0	0	1	1
黄化萎縮病	1期	30	0	0	0	0	0
	2期	31	0	0	0	0	0
絞枯病	1期	32	122	0	9	40	73
	2期	33	91	0	8	60	23
白葉枯病	1期	34	27	0	1	3	23
	2期	35	116	0	27	46	43
心枯線虫病	1期	36	4	0	0	1	3
	2期	37	2	0	0	0	2
ごま葉枯病	1期	38	98	0	11	40	47
	2期	39	74	0	8	34	32
黄葉病	1期	40	17	0	1	9	7
	2期	41	44	0	1	3	40
ニカメイチュウ	1期	42	1	0	0	0	1
	2期	43	1	0	0	0	1
サンカメイチュウ	1期	44	5	0	0	0	5
	2期	45	3	0	0	0	3
ツマグロヨコバイ	1期	46	293	0	17	106	170
	2期	47	179	0	31	109	39
トビイロウンカ	1期	48	4	0	0	0	4
	2期	49	84	0	0	6	78
セジロウンカ	1期	50	7	0	0	0	7
	2期	51	89	0	0	6	83
コブノメイガ	1期	52	45	0	0	1	44
	2期	53	110	0	0	15	95
ミナミアオカメムシ	1期	54	15	0	0	0	15
	2期	55	2	0	0	0	2
イネドロオイムシ	1期	56	90	0	0	18	72
	2期	57	0	0	0	0	0
イネクロカメムシ	1期	58	17	0	0	0	17
	2期	59	1	0	0	0	1
クロスジツマグロヨコバイ	1期	60	77	0	0	0	77
	2期	61	4	0	0	0	4

7 養 蚕

(1) 蚕期別養蚕農家数・桑園面積・掃立卵量及び収繭量

資料：「養蚕収繭量統計調査」

年次・市町村	桑園面積	養蚕実戸数	掃立卵量	収繭量 計	種繭	上繭	玉繭	くず繭
	a (1)	戸 (2)	箱 (3)	kg (4)	kg (5)	kg (6)	kg (7)	kg (8)
総数								
昭. 51	10 000	87	1 040	29 900	−	29 200	277	441
52	10 500	110	1 320	39 100	−	38 200	207	751
53	12 100	147	2 120	65 400	−	63 800	265	1 370
54	17 800	168	2 430	70 900	−	68 900	296	1 740
55	23 100	230	2 980	88 600	−	87 000	269	1 420
56	**25 500**	**267**	**4 560**	**125 000**	**−**	**123 000**	**478**	**1 850**
春蚕								
昭. 51		72	236	7 690	−	7 540	67	83
52		106	273	8 750	−	8 570	37	143
53		119	407	13 500	−	13 300	58	174
54		145	587	19 200	−	18 800	75	359
55		182	843	27 100	−	26 600	82	405
56		**223**	**1 110**	**36 500**	**−**	**35 900**	**174**	**393**
初秋蚕								
昭. 51		55	438	11 300	−	11 000	76	221
52		86	647	17 600	−	17 000	94	486
53		123	1 010	30 000	−	29 100	130	754
54		136	915	23 700	−	22 600	70	1 030
55		182	1 140	31 300	−	30 500	121	744
56		**245**	**2 230**	**56 000**	**−**	**54 700**	**202**	**1 120**
晩秋蚕								
昭. 51		56	364	10 900	−	10 600	134	137
52		69	398	12 800	−	12 600	76	122
53		127	700	21 900	−	21 400	77	437
54		144	923	27 900	−	27 400	151	351
55		180	994	30 200	−	29 900	66	275
56		**215**	**1 210**	**33 000**	**−**	**32 600**	**102**	**342**

8 畜 産

(1) 家畜の飼養戸数と頭羽数

単位 戸数：戸 頭数：頭 羽数：1,000羽

資料：「畜産基本調査」

年次	肉用牛 飼養戸数	肉用牛 飼養頭数 計	肉用牛 飼養頭数 肉用種 めす	肉用牛 飼養頭数 肉用種 めす 2歳以上	肉用牛 飼養頭数 肉用種 おす	肉用牛 飼養頭数 肉用種 おす 2歳以上	肉用牛 飼養頭数 乳用種
	(1)	(2)	(3)	(4)	(5)	(6)	(7)
年月日現在							
全国							
昭. 57. 2. 1	340 200	2 382 000	1 018 000	642 700	511 600	118 100	852 600
沖縄							
昭. 51. 2. 1	6 500	36 900	27 000	18 400	9 780	1 540	150
52. 〃	6 160	34 600	23 900	15 200	10 300	2 570	310
53. 〃	6 030	32 200	22 000	14 900	9 910	3 020	290
54. 〃	5 160	29 400	19 100	12 900	9 860	3 240	520
56. 〃	5 120	31 700	22 800	15 300	8 390	1 740	590
57. 〃	**5 140**	**33 400**	**23 100**	**14 900**	**9 350**	**1 720**	**930**

年次	乳用牛（めす） 飼養戸数	乳用牛（めす） 飼養頭数	豚 飼養戸数	豚 飼養頭数 計	豚 飼養頭数 6か月未満	豚 飼養頭数 6か月以上	豚 飼養頭数 6か月以上 子取り用めす
	(8)	(9)	(10)	(11)	(12)	(13)	(14)
年月日現在							
全国							
昭. 57. 2. 1	98 900	2 103 000	111 800	10 040 000	7 564 000	2 480 000	1 164 000
沖縄							
昭. 51. 2. 1	180	2 660	8 270	195 900	153 900	42 000	27 100
52. 〃	180	3 490	7 080	249 300	189 300	60 000	32 300
53. 〃	220	3 910	6 510	258 000	201 200	56 800	31 500
54. 〃	230	5 310	5 460	262 800	206 100	56 600	33 200
56. 〃	250	6 960	4 060	263 500	192 200	71 300	27 700
57. 〃	**250**	**7 620**	**3 330**	**267 500**	**163 100**	**104 400**	**31 900**

年次	馬 飼養戸数	馬 飼養頭数	やぎ 飼養戸数	やぎ 飼養頭数	採卵鶏 1) 飼養戸数	採卵鶏 2) 飼養羽数	採卵鶏 6か月以上	ブロイラー 飼養戸数	ブロイラー 飼養羽数
	(15)	(16)	(17)	(18)	(19)	(20)	(21)	(22)	(23)
年月日現在									
全国									
昭. 57. 2. 1	11 800	23 200	26 100	59 900	159 500	159 340	123 429	7 715	130 585
沖縄									
昭. 51. 2. 1	3 660	3 860	9 810	36 800	1 170	1 340	1 166	59	427
52. 〃	3 060	3 310	8 610	32 900	880	1 453	1 207	79	443
53. 〃	2 550	2 850	9 150	34 900	790	1 496	1 202	75	554
54. 〃	2 090	2 330	8 280	32 400	660	1 505	1 205	76	545
56. 〃	1 560	1 960	7 060	28 900	580	1 447	1 121	64	467
57. 〃	**1 290**	**1 740**	**6 780**	**28 600**	**570**	**1 480**	**1 144**	**61**	**469**

注：1）は，種鶏のみ飼養を除く。2）は，種鶏を除く。

(2) 家畜の飼養戸数と頭羽数＜全国・都道府県別，昭．57＞

資料：「畜産基本調査」　　昭和57年2月1日現在　　単位 戸数：戸 頭数：頭 羽数：1,000羽

全国・都道府県		乳用牛		肉用牛		豚		採卵鶏	
		飼養戸数	飼養頭数	飼養戸数	飼養頭数	飼養戸数	飼養頭数	1) 飼養戸数	2) 飼養羽数
		(1)	(2)	(3)	(4)	(5)	(6)	(7)	(8)
全国	**1**	**98 900**	**2 103 000**	**340 200**	**2 382 000**	**111 800**	**10 040 000**	**159 500**	**159 340**
北海道	2	19 400	779 200	5 760	216 100	3 900	565 200	5 140	7 270
青森	3	1 250	28 200	3 900	42 400	3 590	203 600	880	4 141
岩手	4	9 620	86 400	29 600	119 200	3 140	248 200	4 050	2 867
宮城	5	4 670	50 100	19 500	87 500	8 440	296 500	11 600	3 741
秋田	6	870	12 500	8 630	47 800	2 720	217 800	5 440	1 755
山形	7	2 980	25 900	7 730	60 400	2 860	219 100	2 940	956
福島	8	3 850	38 500	20 900	86 000	7 100	322 300	8 170	3 208
茨城	9	2 410	52 200	5 770	39 200	9 980	705 700	6 750	6 411
栃木	10	2 930	62 600	5 830	71 600	2 830	267 700	2 370	3 016
群馬	11	3 600	80 800	7 650	67 200	6 610	603 000	3 100	4 460
埼玉	12	2 180	44 400	920	19 000	3 750	290 000	3 960	5 544
千葉	13	5 730	91 200	1 520	28 200	5 160	457 200	3 290	6 651
東京	14	570	9 800	150	4 120	720	37 500	460	466
神奈川	15	1 940	37 700	300	6 060	1 130	189 200	670	3 133
新潟	16	1 540	20 200	3 780	32 700	2 330	277 700	7 470	4 558
富山	17	320	6 840	240	7 070	400	65 500	420	2 323
石川	18	290	8 930	420	4 960	220	85 400	330	2 298
福井	19	170	4 560	160	5 700	51	12 000	290	998
山梨	20	490	8 210	660	12 200	950	75 400	1 770	557
長野	21	3 900	54 800	6 400	58 800	2 650	243 000	9 960	1 496
岐阜	22	950	23 000	3 430	42 000	840	149 400	1 830	5 342
静岡	23	2 190	35 100	1 400	34 900	3 280	294 000	2 420	5 605
愛知	24	1 540	57 800	1 380	51 900	2 190	390 700	2 390	10 990
三重	25	510	14 200	830	23 800	570	144 700	1 650	4 802
滋賀	26	380	9 550	300	15 200	120	19 500	2 240	938
京都	27	490	9 830	1 120	9 180	340	44 100	2 210	996
大阪	28	320	10 300	140	4 820	110	54 500	750	1 698
兵庫	29	3 650	56 700	9 300	56 800	640	86 800	1 370	5 623
奈良	30	280	7 170	260	2 960	48	17 200	460	1 501
和歌山	31	140	2 510	320	6 740	250	35 100	880	1 329
鳥取	32	1 100	13 900	5 800	28 900	1 150	110 500	1 050	1 150
島根	33	970	15 100	13 600	49 000	830	69 300	4 800	920
岡山	34	2 510	49 600	9 280	43 400	710	81 700	3 670	5 878
広島	35	1 070	19 600	8 580	41 600	430	104 000	2 320	4 991
山口	36	700	10 500	4 850	25 500	480	54 700	2 280	2 663
徳島	37	1 940	27 500	3 270	31 600	1 390	119 900	1 240	1 288
香川	38	870	15 800	3 260	30 400	880	87 300	990	4 640
愛媛	39	1 050	16 600	2 530	26 600	1 360	265 500	4 000	4 113
高知	40	400	7 920	2 110	10 600	440	72 000	5 110	790
福岡	41	1 190	31 400	1 110	31 300	950	115 100	1 750	5 998
佐賀	42	920	14 600	3 090	30 900	750	69 500	3 080	1 274
長崎	43	1 150	17 400	15 800	83 700	3 110	259 300	2 500	2 213
熊本	44	2 480	57 100	19 300	130 700	4 460	319 200	2 410	2 729
大分	45	670	16 500	11 300	70 600	900	169 500	5 050	2 670
宮崎	46	1 190	29 800	33 400	197 600	6 570	549 100	6 580	3 695
鹿児島	47	1 240	22 600	49 500	252 000	7 170	711 400	16 800	8 175
沖縄	**48**	**250**	**7 620**	**5 140**	**33 400**	**3 330**	**267 500**	**570**	**1 480**

注：1）は，種鶏のみ飼養を除く。2）は，種鶏を除く。

(3) 肉用牛の飼養頭数規模別飼養戸数

資料：「畜産基本調査」　　単位：戸

年次	計	総頭数規模						
		1 ～ 2 頭	3 ～ 4	5 ～ 9	10 ～ 19	20 ～ 29	30 ～ 49	50 頭以上
	(1)	(2)	(3)	(4)	(5)	(6)	(7)	(8)
年月日現在								
全国								
昭. 57. 2. 1	340 200	167 900	79 800	53 800	19 200	6 800	5 020	7 600
沖縄								
昭. 51. 2. 1	6 500	3 460	1 630	844	430	61	22	53
52. 〃	6 160	3 060	1 500	912	466	70	86	60
53. 〃	6 030	3 210	1 450	727	461	76	53	47
54. 〃	5 160	2 620	1 320	680	370	57	65	53
56. 〃	5 120	2 480	1 280	790	340	90	77	61
57. 〃	**5 140**	**2 100**	**1 320**	**1 010**	**410**	**150**	**50**	**99**

(4) 肥育豚の飼養頭数規模別飼養戸数

資料：「畜産基本調査」　　単位：戸

年次	計	肥育豚なし	肥育豚頭数規模							
			小計	1～9頭	10～49	50～99	100～299	300～499	500～999	1,000頭以上
	(1)	(2)	(3)	(4)	(5)	(6)	(7)	(8)	(9)	(10)
年月日現在										
全国										
昭. 57. 2. 1	111 800	51 400	60 400	15 100	18 450	8 790	11 500	3 480	2 190	850
沖縄										
昭. 51. 2. 1	8 270	3 790	4 480	2 480	1 261	365	290	37	35	10
52. 〃	7 080	3 280	3 800	2 210	908	270	292	69	37	11
53. 〃	6 510	3 000	3 510	1 840	740	450	350	66	49	14
54. 〃	5 460	2 390	3 070	1 440	710	470	340	57	42	12
56. 〃	4 060	1 700	2 360	810	680	330	410	52	58	26
57. 〃	**3 330**	**1 210**	**2 120**	**660**	**570**	**360**	**400**	**64**	**43**	**17**

(5) 子取り用めす豚の飼養頭数規模別飼養戸数

資料：「畜産基本調査」　　単位：戸

年次	計	子取り用めす豚なし	子取り用めす豚頭数規模						
			小計	1～2頭	3 ～ 4	5 ～ 9	10 ～ 19	20 ～ 29	30頭以上
	(1)	(2)	(3)	(4)	(5)	(6)	(7)	(8)	(9)
年月日現在									
全国									
昭. 57. 2. 1	111 800	16 600	95 200	32 100	16 400	17 900	13 000	6 000	9 720
沖縄									
昭. 51. 2. 1	8 270	3 600	4 670	2 720	783	616	377	149	26
52. 〃	7 080	1 680	5 402	2 622	1 263	718	450	200	149
53. 〃	6 510	1 400	5 120	2 570	930	800	500	170	141
54. 〃	5 460	1 190	4 270	1 590	760	1 040	570	150	176
56. 〃	4 060	1 050	3 010	940	700	610	380	200	189
57. 〃	**3 330**	**1 000**	**2 330**	**630**	**400**	**500**	**420**	**180**	**214**

(6) 採卵鶏の飼養羽数規模別飼養戸数

資料：「畜産基本調査」
種鶏を含まない。

単位：戸

年次	計	ひなのみ	成鶏（6か月以上）めす羽数規模					
			小計	1～299羽	300～999	1,000～4,999	5,000～9,999	10,000羽以上
	(1)	(2)	(3)	(4)	(5)	(6)	(7)	(8)
年月日現在								
全国								
昭. 57. 2. 1	159 500	530	159 000	140 500	3 760	8 720	3 250	2 820
沖縄								
昭. 51. 2. 1	1 170	－	1 170	397	415	300	36	21
52. 〃	880	－	876	394	220	211	38	13
53. 〃	790	3	782	400	162	165	39	16
54. 〃	660	4	660	350	99	160	35	21
56. 〃	580	－	580	240	110	160	35	34
57. 〃	**570**	**－**	**570**	**240**	**97**	**150**	**51**	**34**

(7) 生乳の生産量と処理量

資料：「牛乳乳製品統計調査」

単位：t

年次	生産量	1）用途別処理量			
		計	飲用牛乳等向け	乳製品向け	その他
	(1)	(2)	(3)	(4)	(5)
全国					
昭. 56	6 610 232	6 610 232	4 120 992	2 302 630	186 610
沖縄					
昭. 51	6 788	7 263	6 806	455	2
52	8 754	9 419	9 227	177	15
53	11 925	12 439	12 302	127	10
54	15 238	15 389	15 234	111	44
55	17 879	19 717	19 513	148	56
56	**20 294**	**21 368**	**21 120**	**183**	**65**

注：1）は，県外からの移入量を含む。

(8) 飲用牛乳等の生産量

資料：「牛乳乳製品統計調査」

単位：kl

年次	飲用牛乳			乳飲料	はっ酵乳	乳酸菌飲料
	計	牛乳	加工乳			
	(1)	(2)	(3)	(4)	(5)	(6)
全国						
昭. 56	4 116 646	3 367 084	749 562	598 609	144 205	124 824
沖縄						
昭. 51	20 670	3 532	17 138	3 953	371	4 981
52	21 928	7 067	14 861	4 000	344	4 808
53	24 931	9 306	15 625	4 174	244	4 289
54	30 719	12 124	18 595	4 075	192	3 822
55	33 598	15 144	18 454	4 119	239	4 344
56	**36 473**	**16 110**	**20 363**	**4 266**	**224**	**5 543**

(9) 家畜の種類別出荷頭数

資料：「食肉流通統計調査」　　単位：頭

年次	豚	成牛 計	成牛 和牛 小計	成牛 和牛 めす和牛	成牛 和牛 去勢和牛	成牛 和牛 おす和牛	成牛 乳牛	成牛 乳用めす	子牛	子牛 乳子牛	成馬	やぎ
	(1)	(2)	(3)	(4)	(5)	(6)	(7)	(8)	(9)	(10)	(11)	(12)
全国												
昭. 56	18 708 979	1 321 689	368 764	150 856	213 544	4 364	952 925	486 286	44 033	42 490	12 693	3 535
1)沖縄												
昭. 51	284 573	3 167	2 871	1 394	1 231	246	296	193	—	—	46	868
52	349 637	3 084	2 711	1 230	1 293	188	373	207	—	—	41	570
53	361 260	4 500	3 916	1 795	1 944	177	584	350	—	—	*26	579
54	394 965	2 992	2 493	812	1 601	80	499	384	—	—	13	351
55	417 632	2 903	2 224	605	1 584	35	679	529	2	2	9	351
56	**377 020**	**3 619**	**2 720**	**706**	**1 976**	**38**	**899**	**671**	**9**	**1**	**10**	**289**

注：1）は，沖縄県産畜として，県内及び県外でと殺された頭数である。

(10) 家畜の種類別と殺頭数

資料：「食肉流通統計調査」　　単位：頭

年次	豚	成牛 計	成牛 和牛 小計	成牛 和牛 めす和牛	成牛 和牛 去勢和牛	成牛 和牛 おす和牛	成牛 乳牛	成牛 乳用めす	子牛	子牛 乳子牛	成馬	やぎ
	(1)	(2)	(3)	(4)	(5)	(6)	(7)	(8)	(9)	(10)	(11)	(12)
全国												
昭. 56	18 708 979	1 321 689	368 764	150 856	213 544	4 364	952 925	486 286	44 033	42 490	12 693	3 535
1)沖縄												
昭. 51	284 111	1 581	1 314	616	599	99	267	171	—	—	42	868
52	348 030	1 440	1 130	440	565	125	310	176	—	—	21	570
53	359 564	2 168	1 667	472	1 037	158	501	284	—	—	23	579
54	393 652	1 759	1 359	194	1 119	46	400	302	—	—	6	351
55	416 123	2 317	1 743	108	1 606	29	574	447	2	2	8	347
56	**375 642**	**2 313**	**1 546**	**163**	**1 345**	**38**	**767**	**645**	**9**	**1**	**10**	**289**

注：1）は，沖縄県内と畜場でと殺された頭数である。

(11) 豚の月別枝肉生産量

資料：「食肉流通統計調査」　　単位：t

年次	計	1月	2月	3月	4月	5月	6月	7月	8月	9月	10月	11月	12月
	(1)	(2)	(3)	(4)	(5)	(6)	(7)	(8)	(9)	(10)	(11)	(12)	(13)
全国													
昭.56	1 395 843	106 177	104 903	115 185	116 593	111 321	110 880	110 758	106 549	118 195	133 877	125 500	135 907
沖縄													
昭.51	18 289	1 543	1 269	1 489	1 519	1 477	1 369	1 420	1 629	1 499	1 465	1 599	2 012
52	22 867	1 544	1 904	1 845	1 852	1 856	1 779	1 809	2 086	1 844	1 928	1 948	2 473
53	24 328	1 907	1 948	2 015	1 919	1 984	1 905	1 867	2 062	1 914	2 056	2 159	2 593
54	26 827	2 039	1 972	2 176	2 097	2 296	2 149	2 195	2 260	1 968	2 359	2 430	2 887
55	29 473	2 289	2 679	2 625	2 418	2 400	2 308	2 610	2 430	2 213	2 364	2 289	2 852
56	**26 594**	**2 188**	**2 047**	**2 285**	**2 230**	**2 107**	**2 265**	**2 162**	**2 004**	**1 987**	**2 255**	**2 280**	**2 784**

(12) 鶏卵の生産量と出荷量

資料：「鶏卵流通統計調査」　　単位：t

年次	1) 生産量 計	1～3月	4～6	7～9	10～12月	2) 出荷量	3) 入荷量
	(1)	(2)	(3)	(4)	(5)	(6)	(7)
全国							
昭. 56	1 999 542	475 731	511 620	498 104	514 087	1 904 236	1 904 236
沖縄							
昭. 51	17 440	4 264	4 436	4 383	4 357	17 328	17 943
52	17 088	4 343	4 368	3 878	4 499	16 900	17 650
53	17 330	4 413	4 293	4 088	4 536	17 044	17 736
54	17 580	4 358	4 396	4 126	4 700	17 352	17 523
55	17 857	4 481	4 375	4 164	4 837	17 586	17 621
56	**18 226**	**4 576**	**4 603**	**4 354**	**4 693**	**17 961**	**17 980**

注：1）は，種卵を含む。　2）は，自家消費分，種卵，その他を除いた販売数量である。
　　3）は，県内出荷量に県外からの移入量を加えた数量である。

(13) 食鳥処理実績

ア 肉用若鶏

資料：「食鳥流通統計調査」　　単位 重量：t　羽数：1,000羽

年次	処理量（生体） 羽数	重量	仕向量 計	と体・中ぬき	解体品・その他	1) 入荷量 計	と体・中ぬき	解体品・その他
	(1)	(2)	(3)	(4)	(5)	(6)	(7)	(8)
全国								
昭. 56	621 274	1 416 798	951 007	398 775	552 232	951 007	398 775	552 232
沖縄								
昭. 51	2 969	4 863	3 483	1 051	2 432	3 568	1 051	2 517
52	2 763	5 161	3 672	726	2 946	3 563	726	2 837
53	2 946	5 647	4 024	727	3 297	3 821	727	3 094
54	3 017	5 738	4 019	723	3 296	3 641	723	2 918
55	2 802	5 140	3 621	781	2 840	3 628	781	2 847
56	**3 100**	**5 697**	**3 929**	**671**	**3 258**	**3 865**	**671**	**3 194**

注：1）は，仕向量に県外から（県外へ）の移出入量を加除した数量である。

イ 成鶏

資料：「食鳥流通統計調査」　　単位 重量：t　羽数：1,000羽

年次	処理量（生体） 羽数	重量	仕向量 計	と体・中ぬき	解体品・その他	1) 入荷量 計	と体・中ぬき	解体品・その他
	(1)	(2)	(3)	(4)	(5)	(6)	(7)	(8)
全国								
昭. 56	85 683	150 215	85 513	32 493	53 020	85 513	32 493	53 020
沖縄								
昭. 51	560	925	572	203	369	572	203	369
52	422	697	418	310	108	418	310	108
53	383	621	402	402	—	402	402	—
54	342	548	355	315	40	355	315	40
55	423	677	467	436	31	467	436	31
56	**465**	**745**	**506**	**471**	**35**	**506**	**471**	**35**

注：1）は，仕向量に県外から（県外へ）の移出入量を加除した数量である。

9 農 畜 産

(1) 米（水稲）

資料：「農産物生産費調査」

ア 60 Kg 当たり

年 産	第2次生産費	資本利子	地代	第1次生産費	副産物価額	費用合計 計	費用合計 購入（支払）	費用合計 自給	費用合計 償却	種苗費
	(1)	(2)	(3)	(4)	(5)	(6)	(7)	(8)	(9)	(10)
60 kg 当たり										
他都道府県平均	20 378	925	3 540	15 913	763	16 676	4 773	7 141	4 762	322
沖 縄										
昭・51	14 258	373	1 823	12 062	542	12 604	3 873	7 813	918	225
52	13 843	424	1 606	11 813	730	12 543	3 853	7 532	1 158	226
53	14 003	587	1 550	11 866	252	12 118	3 696	7 148	1 274	238
54	13 635	556	1 328	11 751	197	11 948	4 407	6 196	1 345	201
55	14 281	531	1 396	12 354	244	12 598	4 181	6 827	1 590	217
56	**17 539**	**713**	**1 867**	**14 959**	**697**	**15 656**	**5 468**	**8 165**	**2 023**	**229**
10 a 当たり										
他都道府県平均	165 991	7 530	28 835	129 626	6 211	135 837	38 879	58 165	38 793	2 619
沖 縄										
昭・51	68 921	1 802	8 811	58 308	2 620	60 928	18 721	37 768	4 439	1 091
52	71 605	2 196	8 307	61 102	3 776	64 878	19 930	38 956	5 992	1 169
53	79 160	3 318	8 761	67 081	1 422	68 503	20 896	40 409	7 198	1 348
54	84 082	3 428	8 188	72 466	1 217	73 683	27 181	38 212	8 290	1 244
55	83 846	3 121	8 195	72 530	1 430	73 960	24 546	40 082	9 332	1 272
56	**88 370**	**3 592**	**9 410**	**75 368**	**3 514**	**78 882**	**27 549**	**41 138**	**10 195**	**1 155**

イ 経営の概況

年 産	調査農家1戸当たり 家族員数	調査農家1戸当たり 農業就業者	調査農家1戸当たり 経営耕地面積	調査農家1戸当たり 調査作物作付面積	10 a 収量	10 a 粗収益	10 a 粗収益 主産物
	(1)	(2)	(3)	(4)	(5)	(6)	(7)
	人	人	a	a	kg	円	円
他都道府県平均	4.9	1.4	130	75.8	489	154 709	148 498
沖 縄							
昭・51	5.9	2.0	203	81.6	290	70 830	68 210
52	5.8	2.1	238	86.0	310	80 405	76 629
53	5.6	2.3	215	77.3	339	85 311	83 889
54	5.2	2.1	235	86.7	370	92 562	91 345
55	4.9	2.0	228	90.6	352	90 370	88 940
56	**5.0**	**2.5**	**260**	**78.3**	**302**	**80 191**	**76 677**

物　生　産　費

の　生　産　費

及び 10 a 当たり生産費

1期作　単位：円

肥料費	農業薬剤費	光熱動力費	その他の諸材料費	水利費	賃借料及び料金	建物及び土地改良設備費	農機具費	畜力費	労働費	家族	年産
(11)	(12)	(13)	(14)	(15)	(16)	(17)	(18)	(19)	(20)	(21)	
											60 kg 当たり
1 328	811	520	256	603	909	492	4 674	0	6 761	6 623	他都道府県平均
											沖縄
791	298	312	123	4	1 022	37	944	238	8 610	7 413	昭. 51
651	269	295	117	7	1 569	38	1 210	132	8 029	7 230	52
651	252	322	86	9	1 852	80	1 285	186	7 157	6 812	53
565	200	178	45	11	2 755	67	1 504	175	6 247	5 957	54
640	254	262	40	—	2 520	67	1 681	148	6 769	6 601	55
1 077	**367**	**501**	**91**	**—**	**2 832**	**101**	**2 173**	**57**	**8 228**	**7 984**	**56**
											10 a 当たり
10 816	6 606	4 235	2 079	4 911	7 407	4 008	38 080	1	55 075	53 949	他都道府県平均
											沖縄
3 823	1 441	1 506	595	17	4 941	180	4 564	1 150	41 620	35 836	昭. 51
3 370	1 391	1 524	603	34	8 118	197	6 261	681	41 530	37 396	52
3 681	1 425	1 821	484	52	10 464	450	7 264	1 050	40 464	38 511	53
3 487	1 235	1 097	279	67	16 987	412	9 270	1 079	38 526	36 735	54
3 757	1 493	1 539	236	—	14 792	393	9 867	871	39 740	38 753	55
5 428	**1 851**	**2 524**	**455**	**—**	**14 268**	**511**	**10 948**	**289**	**41 453**	**40 225**	**56**

及び収益性

1期作

当たり 労働時間	家族	動力運転時間	畜力使役時間	収益性 10 a 当たり 利潤	所得	家族労働報酬	1日当たり 家族労働報酬	集計戸数	年産
(8)	(9)	(10)	(11)	(12)	(13)	(14)	(15)	(16)	
時間	時間	時間	時間	円	円	円	円	戸	
63.9	62.4	15.2	…	△ 17 493	72 821	36 456	4 674	2 953	他都道府県平均
									沖縄
68.9	59.4	11.6	3.9	△ 711	45 738	35 125	4 731	20	昭. 51
64.1	58.3	15.0	1.8	5 024	52 923	42 420	5 821	10	52
63.1	59.9	18.0	3.8	4 729	55 319	43 240	5 775	10	53
54.1	50.7	11.1	3.4	7 263	55 614	43 998	6 944	10	54
52.7	50.4	13.3	2.8	5 094	55 163	43 847	6 960	10	55
52.3	**50.2**	**13.0**	…	**△ 11 693**	**41 534**	**28 532**	**4 547**	**10**	**56**

資料：「農産物生産費調査」

(2) さとうきび

ア 1,000 Kg 当たり及び

年産	第2次生産費	資本利子	地代	第1次生産費	副産物価額	費用合計 計	費用合計 購入(支払)	費用合計 自給	費用合計 償却	種苗費
	(1)	(2)	(3)	(4)	(5)	(6)	(7)	(8)	(9)	(10)
1,000 kg当たり										
全国	24 357	650	1 609	22 098	−	22 098	5 651	15 512	935	452
沖縄										
昭. 51	19 030	461	1 062	17 507	−	17 507	3 673	13 587	247	294
52	19 964	485	1 026	18 453	−	18 453	4 225	14 000	228	231
53	19 774	481	1 075	18 218	−	18 218	3 586	14 333	299	256
54	22 659	524	1 291	20 844	−	20 844	4 179	16 290	375	299
55	25 062	600	1 406	23 056	−	23 056	5 123	17 487	446	333
56	**23 727**	**573**	**1 391**	**21 763**	**−**	**21 763**	**5 069**	**16 250**	**444**	**354**
10 a 当たり										
全国	170 775	4 560	11 279	154 936	−	154 936	39 627	108 750	6 559	3 168
沖縄										
昭. 51	137 236	3 322	7 660	126 254	−	126 254	26 483	97 989	1 782	2 117
52	151 786	3 686	7 802	140 298	−	140 298	32 122	106 445	1 731	1 753
53	158 591	3 861	8 618	146 112	−	146 112	28 759	114 954	2 399	2 055
54	160 406	3 711	9 143	147 552	−	147 552	29 579	115 317	2 656	2 121
55	173 960	4 163	9 757	160 040	−	160 040	35 563	121 378	3 099	2 313
56	**185 192**	**4 470**	**10 856**	**169 866**	**−**	**169 866**	**39 563**	**126 835**	**3 468**	**2 764**

イ 経営の概況

年産	調査農家1戸当たり 家族員数	農業就業者	経営耕地面積	調査作物作付面積	10 a 当たり 収量	粗収益	主産物	労働時間	家族	動力運転時間
	(1)	(2)	(3)	(4)	(5)	(6)	(7)	(8)	(9)	(10)
	人	人	a	a	kg	円	円	時間	時間	時間
全国	4.6	2.0	153	43.2	7 011	141 089	141 089	153.4	135.3	6.1
沖縄										
昭. 51	5.1	2.3	120	42.1	7 212	96 004	96 004	170.2	157.8	1.7
52	5.0	2.2	124	40.7	7 603	123 769	123 769	185.6	163.3	1.8
53	5.0	2.2	126	43.7	8 020	141 633	141 633	187.9	173.0	2.5
54	5.1	2.3	162	46.1	7 079	129 190	129 190	179.4	163.7	3.1
55	5.0	2.0	134	39.9	6 941	136 857	136 857	176.5	160.3	3.3
56	**5.0**	**2.1**	**141**	**42.8**	**7 805**	**158 520**	**158 520**	**173.2**	**156.7**	**3.5**

の 生 産 費

10 a 当 た り 生 産 費

全作型平均　単位：円

肥料費	農業薬剤費	光熱動力費	その他の諸材料費	水利費	賃借料及び料金	建物及び土地改良設備費	農機具費	畜力費	労働費	家族	年産
(11)	(12)	(13)	(14)	(15)	(16)	(17)	(18)	(19)	(20)	(21)	
											1,000kg当たり
2 493	315	161	269	0	854	79	995	26	16 454	14 954	全国
											沖縄
1 691	200	35	204	−	642	33	298	46	14 064	13 278	昭. 51
1 775	227	49	214	−	527	45	266	25	15 094	13 715	52
1 566	214	51	196	−	532	40	350	18	14 995	14 059	53
1 803	276	82	208	−	647	32	453	16	17 028	15 998	54
2 236	344	109	222	1	711	45	544	21	18 490	17 151	55
2 241	**336**	**107**	**212**	**1**	**856**	**40**	**516**	**29**	**17 071**	**15 855**	**56**
											10 a 当たり
17 477	2 210	1 131	1 884	3	5 986	557	6 975	185	115 360	104 840	全国
											沖縄
12 196	1 439	254	1 474	−	4 629	240	2 146	326	101 433	95 762	昭. 51
13 496	1 723	375	1 628	−	4 009	341	2 024	186	114 763	104 281	52
12 557	1 718	413	1 574	−	4 263	317	2 814	147	120 254	112 752	53
12 765	1 956	583	1 469	−	4 576	224	3 208	111	120 539	113 250	54
15 517	2 389	758	1 539	6	4 936	314	3 780	147	128 341	119 048	55
17 492	**2 622**	**839**	**1 655**	**5**	**6 681**	**314**	**4 030**	**227**	**133 237**	**123 750**	**56**

及 び 収 益 性

全作型平均

畜力使役時間	収益性 10 a 当たり 利潤	所得	家族労働報酬	1日当たり家族労働報酬	(参考)生産奨励金を含めた場合の収益性 10 a 当たり 利潤	所得	家族労働報酬	1日当たり家族労働報酬	集計戸数	年産
(11)	(12)	(13)	(14)	(15)	(16)	(17)	(18)	(19)	(20)	
時間	円	円	円	円	円	円	円	円	戸	
0.4	△29 686	90 993	75 154	4 444	△21 971	98 708	82 869	4 900	237	全国
										沖縄
0.7	△41 232	65 512	54 530	2 765	△13 913	92 831	81 849	4 150	159	昭. 51
0.5	△28 017	87 752	76 264	3 736	△12 128	103 641	92 153	4 515	159	52
0.4	△16 958	108 273	95 794	4 430	△ 8 374	116 857	104 378	4 827	160	53
0.4	△31 216	94 888	82 034	4 009	△23 430	102 674	89 820	4 389	160	54
0.6	△37 103	95 865	81 945	4 090	△29 468	103 500	89 580	4 471	159	55
0.5	**△26 672**	**112 404**	**97 078**	**4 956**	**△18 086**	**120 990**	**105 664**	**5 394**	**159**	**56**

(3) パインアップル

資料：「農産物生産費調査」
53年産からは，成園費の評価方法を「農畜産業用固定資産評価評準」から「育成価調査結果」に改訂した。

ア 100 Kg 当たり及び

年産	第2次生産費	資本利子	地代	第1次生産費	副産物価額	費用合計 計	費用合計 購入（支払）	費用合計 自給	費用合計 償却	肥料費	農業薬剤費
	(1)	(2)	(3)	(4)	(5)	(6)	(7)	(8)	(9)	(10)	(11)
100 kg 当たり											
沖縄											
昭. 51	3 711	130	106	3 475	84	3 559	706	1 454	1 399	415	36
52	4 653	183	126	4 344	94	4 438	882	1 727	1 829	477	82
53	4 473	196	102	4 175	115	4 290	872	1 549	1 869	419	83
54	4 529	180	95	4 254	15	4 269	942	1 506	1 821	419	97
55	4 920	209	99	4 612	9	4 621	961	1 630	2 030	471	95
56	**4 947**	**214**	**115**	**4 618**	**8**	**4 626**	**962**	**1 659**	**2 005**	**540**	**96**
10 a 当たり											
沖縄											
昭. 51	105 700	3 712	3 027	98 961	2 383	101 344	20 084	41 414	39 846	11 829	1 022
52	114 366	4 488	3 089	106 789	2 301	109 090	21 649	42 463	44 978	11 717	2 008
53	133 458	5 835	3 058	124 565	3 436	128 001	26 008	46 222	55 771	12 494	2 469
54	143 733	5 699	3 008	135 026	461	135 487	29 915	47 773	57 799	13 298	3 070
55	149 040	6 328	3 005	139 707	261	139 968	29 135	49 360	61 473	14 269	2 883
56	**154 856**	**6 687**	**3 587**	**144 582**	**249**	**144 831**	**30 098**	**51 945**	**62 788**	**16 905**	**3 002**

イ 経営の概況及び

年産	調査農家1戸当たり 家族員数	調査農家1戸当たり 農業就業者	調査農家1戸当たり 経営耕地面積	調査農家1戸当たり 調査作物作付面積	10 a 収量	10 a 粗収益	10 a 粗収益 主産物
	(1)	(2)	(3)	(4)	(5)	(6)	(7)
	人	人	a	a	kg	円	円
沖縄							
昭. 51	5.1	2.0	226	100.7	2 848	115 619	113 236
52	4.6	1.8	228	78.2	2 458	115 207	112 906
53	5.1	1.9	281	101.6	2 983	156 338	152 902
54	5.0	1.9	309	124.1	3 173	183 504	183 043
55	4.7	2.0	280	105.5	3 028	165 771	165 510
56	**4.6**	**1.9**	**296**	**162.5**	**3 132**	**130 587**	**130 338**

の 生 産 費

10 a 当たり生産費

単位：円

光熱動力費	その他の諸材料費	水利費	賃借料及び料金	建物及び土地改良設備費	園芸施設費	農機具費	成園費（償却）	畜力費	労働費	家族	年産
(12)	(13)	(14)	(15)	(16)	(17)	(18)	(19)	(20)	(21)	(22)	
											100 kg当たり
											沖縄
35	44	—	6	11	0	168	1 271	26	1 547	1 421	昭. 51
47	45	—	15	15	0	239	1 654	2	1 862	1 720	52
35	40	—	28	12	0	205	1 726	0	1 742	1 540	53
38	43	—	23	9	—	201	1 675	1	1 763	1 501	54
56	52	—	21	9	—	224	1 862	1	1 830	1 620	55
53	**53**	**—**	**14**	**7**	**—**	**210**	**1 849**	**1**	**1 803**	**1 649**	**56**
											10 a 当たり
											沖縄
985	1 250	—	157	322	2	4 773	36 193	752	44 059	40 476	昭. 51
1 148	1 099	—	364	366	7	5 880	40 665	52	45 784	42 295	52
1 045	1 205	—	834	343	4	6 112	51 506	15	51 974	45 941	53
1 213	1 362	—	727	283	—	6 403	53 154	16	55 961	47 643	54
1 704	1 580	—	641	270	—	6 773	56 394	31	55 423	49 063	55
1 644	**1 650**	**—**	**449**	**221**	**—**	**6 572**	**57 897**	**32**	**56 459**	**51 645**	**56**

収 益 性

当たり 労働時間	家族	動力運転時間	畜力使役時間	収益性 10 a 当たり 利潤	所得	家族労働報酬	1日当たり家族労働報酬	集計戸数	年産
(8)	(9)	(10)	(11)	(12)	(13)	(14)	(15)	(16)	
時間	時間	時間	時間	円	円	円	円	戸	
									沖縄
84.2	74.1	4.5	1.0	7 536	54 751	48 012	5 183	29	昭. 51
82.7	74.2	4.9	0.0	△ 1 460	48 412	40 835	4 403	30	52
90.0	76.0	4.5	0.0	19 444	74 278	65 385	6 883	30	53
90.8	73.1	4.6	0.0	39 310	95 660	86 953	9 516	30	54
86.7	73.5	5.2	0.0	16 470	74 866	65 533	7 133	29	55
82.9	**73.4**	**4.6**	…	**△ 24 518**	**37 401**	**27 127**	**2 957**	**30**	**56**

(4) 肥育牛の

資料：「畜産物生産費調査」

ア 100 Kg 当たり及び

区分	第2次生産費	資本利子	地代	第1次生産費	副産物価額	費用合計 計	費用合計 購入（支払）	費用合計 自給	費用合計 償却	もと畜費
	(1)	(2)	(3)	(4)	(5)	(6)	(7)	(8)	(9)	(10)
100 kg 当たり										
他都道府県平均	115 310	3 600	730	110 980	4 500	115 480	96 314	16 389	2 777	56 952
沖縄										
昭. 51	76 921	1 850	511	74 560	4 439	78 999	29 634	48 397	968	29 093
52	75 357	1 762	311	73 284	5 407	78 691	38 262	39 701	728	29 058
53	81 986	2 048	292	79 646	5 902	85 548	42 124	42 526	898	28 920
54	94 940	3 944	546	90 450	6 552	97 002	49 884	45 191	1 927	36 546
55	105 284	3 438	479	101 367	8 518	109 885	47 630	60 407	1 848	40 843
56	**101 343**	**2 613**	**368**	**98 362**	**8 658**	**107 020**	**33 536**	**72 278**	**1 206**	**40 985**
1 頭当たり										
他都道府県平均	726 815	22 689	4 599	699 527	28 364	727 891	607 088	103 303	17 500	358 975
沖縄										
昭. 51	355 842	9 013	2 363	344 466	20 510	364 976	136 911	223 593	4 472	134 410
52	368 653	8 621	1 526	358 506	26 449	384 955	187 178	194 217	3 560	142 152
53	434 770	10 860	1 549	422 361	31 299	453 660	223 382	225 516	4 762	153 361
54	510 911	21 222	2 940	486 749	32 257	522 006	268 446	243 190	10 370	196 666
55	507 415	16 568	2 309	488 538	41 053	529 591	229 551	291 131	8 909	196 844
56	**515 514**	**13 265**	**1 871**	**499 378**	**43 955**	**543 333**	**170 263**	**366 947**	**6 123**	**208 077**

イ 経営の概況及び

区分	農家1戸当たり 農業就業者	農家1戸当たり 経営耕地面積	農家1戸当たり 調査開始時飼養頭数	農家1戸当たり 販売頭数	1頭当たり もと畜の概況 月齢	1頭当たり もと畜の概況 生体重	1頭当たり もと畜の概況 価額	1頭当たり 肥育期間	1頭当たり 増体重	1頭当たり 労働
	(1)	(2)	(3)	(4)	(5)	(6)	(7)	(8)	(9)	(10)
	人	a	頭	頭	月	kg	円	月	kg	時間
他都道府県平均	2.6	186.6	14.5	8.5	9.6	282.0	350 720	18.9	347.0	91.7
沖縄										
昭. 51	2.3	188.3	4.4	3.6	8.5	193.0	132 917	13.3	269.0	157.7
52	2.4	210.7	4.7	4.1	9.3	215.5	142 152	12.1	278.9	146.2
53	2.0	177.1	4.1	3.6	7.8	193.8	153 361	15.2	336.5	200.6
54	2.1	170.4	3.1	2.1	9.2	221.7	196 667	14.7	316.5	212.1
55	2.0	155.2	3.3	2.7	8.4	210.5	196 842	12.7	271.4	204.6
56	**1.8**	**188.6**	**3.2**	**2.6**	**7.4**	**206.5**	**208 077**	**14.7**	**301.0**	**232.4**

生 産 費

1 頭 当 た り 生 産 費

単位：円

飼料費	購入飼料	敷料費	光熱水料及び動力費	獣医師料及び医薬品費	賃借料及び料金	建物費	農機具費	労働費	家族	区分
(11)	(12)	(13)	(14)	(15)	(16)	(17)	(18)	(19)	(20)	
										100 kg 当たり
40 537	36 785	1 761	606	644	190	1 648	1 643	11 499	11 485	他都道府県平均
										沖 縄
28 290	13 411	−	481	71	−	434	591	20 039	20 039	昭. 51
28 822	15 584	−	399	272	−	343	476	19 321	19 321	52
29 807	16 810	−	456	305	−	470	613	24 977	24 977	53
30 651	18 001	−	749	257	−	1 078	1 188	26 533	26 533	54
34 131	19 822	−	889	416	−	942	1 418	31 246	31 246	55
29 929	**19 079**	**−**	**551**	**291**	**−**	**567**	**769**	**33 928**	**33 928**	**56**
										1 頭 当 た り
255 507	231 859	11 099	3 824	4 061	1 197	10 389	10 358	72 481	72 394	他都道府県平均
										沖 縄
130 700	61 961	−	2 223	330	−	2 006	2 728	92 579	92 579	昭. 51
140 995	76 236	−	1 954	1 331	−	1 677	2 327	94 519	94 519	52
158 063	89 142	−	2 419	1 616	−	2 490	3 255	132 456	132 456	53
164 943	96 871	−	4 032	1 384	−	5 801	6 395	142 785	142 785	54
164 490	95 529	−	4 282	2 006	−	4 541	6 838	150 590	150 590	55
151 948	**96 864**	**−**	**2 800**	**1 476**	**−**	**2 880**	**3 904**	**172 248**	**172 248**	**56**

収 益 性

時間	家族	生産物（1頭当たり） 販売時生体重	販売価額	副産物（きゅう肥） 数量	うち利用量	価額（利用分）	収益性 1頭当たり 利潤	所得	家族労働報酬	1日当たり 家族労働報酬	集計戸数	区分
(11)		(12)	(13)	(14)	(15)	(16)	(17)	(18)	(19)	(20)	(21)	
時間		kg	円	kg	kg	円	円	円	円	円	戸	
91.6		630.3	696 270	13 071	10 755	26 396	△30 545	69 137	41 849	3 655	355	他都道府県平均
												沖 縄
157.7		462.4	309 482	6 609	4 184	20 510	△45 895	57 595	46 684	2 368	10	昭. 51
146.2		489.2	361 585	4 221	4 221	26 449	△ 7 068	97 598	87 451	4 786	8	52
200.6		530.3	403 167	8 957	8 765	31 299	△31 603	113 262	100 853	4 022	10	53
212.1		538.1	508 200	8 049	7 925	35 257	△ 2 711	164 236	140 074	5 283	7	54
204.6		481.9	475 482	9 929	9 929	41 053	△31 933	137 534	118 657	4 640	7	55
232.4		**507.7**	**493 646**	**8 501**	**8 501**	**43 955**	**△20 868**	**166 516**	**151 380**	**5 211**	**5**	**56**

(5) 肥育豚の

資料：「畜産物生産費調査」

ア 100 Kg 当たり及び

区分	第2次生産費	資本利子	地代	第1次生産費	副産物価額	費用合計 計	費用合計 購入（支払）	費用合計 自給	費用合計 償却	もと畜費
	(1)	(2)	(3)	(4)	(5)	(6)	(7)	(8)	(9)	(10)
100 kg 当たり										
他都道府県平均	40 529	477	80	39 972	590	40 562	25 758	13 864	940	19 329
沖縄										
昭. 51	43 838	532	43	43 263	65	43 328	29 308	13 444	576	14 528
52	44 412	723	37	43 652	30	43 682	28 050	14 922	710	14 214
53	42 756	748	34	41 974	28	42 002	26 574	14 525	903	11 481
54	41 057	757	54	40 246	205	40 451	26 322	13 212	917	12 210
55	46 191	789	42	45 360	351	45 711	28 222	16 552	937	11 434
56	**45 501**	**679**	**35**	**44 787**	**320**	**45 107**	**29 464**	**14 740**	**903**	**9 414**
1 頭当たり										
他都道府県平均	42 877	505	84	42 288	625	42 913	27 251	14 668	994	20 450
沖縄										
昭. 51	36 999	449	36	36 514	55	36 569	24 736	11 347	486	12 262
52	38 462	626	32	37 804	26	37 830	24 293	12 923	614	12 310
53	36 084	631	28	35 425	24	35 449	22 429	12 258	762	9 690
54	35 722	659	47	35 016	178	35 194	22 901	11 495	798	10 623
55	40 095	685	36	39 374	305	39 679	24 498	14 368	813	9 925
56	**40 631**	**606**	**31**	**39 994**	**286**	**40 280**	**26 311**	**13 163**	**806**	**8 407**

イ 経営の概況及び

区分	農家1戸当たり 農業就業者	農家1戸当たり 経営耕地面積	農家1戸当たり 調査開始時飼養頭数	農家1戸当たり 販売頭数	1頭当たり もと畜の概況 月齢	1頭当たり もと畜の概況 生体重	1頭当たり もと畜の概況 価額	1頭当たり 肥育期間	1頭当たり 増体重	1頭当たり 労働
	(1)	(2)	(3)	(4)	(5)	(6)	(7)	(8)	(9)	(10)
	人	a	頭	頭	月	kg	円	月	kg	時間
他都道府県平均	2.2	161.5	90.4	270.0	2.9	37.5	19 926	4.0	105.8	3.8
沖縄										
昭. 51	2.0	68.0	78.1	76.0	1.4	13.1	12 087	5.4	71.3	10.7
52	2.0	65.8	78.6	167.2	1.4	13.5	12 181	5.7	73.1	11.0
53	2.1	65.0	52.6	99.0	1.4	14.1	9 224	5.2	70.3	11.7
54	2.1	69.1	49.6	98.2	1.4	13.7	10 328	5.6	73.2	11.6
55	1.4	47.7	42.8	79.3	1.3	12.2	9 693	6.5	74.6	13.8
56	**2.2**	**58.9**	**76.1**	**129.3**	**1.4**	**13.8**	**8 279**	**6.8**	**75.5**	**11.1**

生 産 費

1 頭 当 た り 生 産 費

単位：円

飼料費	購入飼料	敷料費	光熱水料及び動力費	獣医師料及び医薬品費	賃借料及び料金	建物費	農機具費	労働費	家族	区分
(11)	(12)	(13)	(14)	(15)	(16)	(17)	(18)	(19)	(20)	
										100kg 当たり
15 889	15 865	192	443	392	61	595	540	3 121	2 978	他都道府県平均
										沖縄
20 719	20 558	6	340	291	18	417	194	6 815	6 815	昭. 51
20 354	20 169	−	397	307	7	484	354	7 565	7 435	52
19 895	19 891	−	578	654	15	519	460	8 400	8 299	53
17 736	17 656	−	741	444	18	539	564	8 199	8 083	54
21 770	21 554	−	585	611	4	562	573	10 172	10 040	55
23 972	**23 748**	**−**	**642**	**438**	**2**	**485**	**597**	**9 557**	**9 401**	**56**
										1 頭当たり
16 811	16 785	203	468	415	64	629	571	3 302	3 151	他都道府県平均
										沖縄
17 487	17 351	5	287	245	15	352	164	5 752	5 752	昭. 51
17 626	17 466	−	344	266	6	419	307	6 552	6 439	52
16 791	16 788	−	488	552	13	438	388	7 089	7 004	53
15 431	15 361	−	645	386	16	469	491	7 133	7 032	54
18 897	18 709	−	508	530	4	488	497	8 830	8 715	55
21 407	**21 207**	**−**	**573**	**391**	**2**	**433**	**533**	**8 534**	**8 395**	**56**

収 益 性

時間	家族	生産物（1頭当たり） 販売時生体重	販売価額	副産物（きゅう肥） 数量	うち利用量	価額（利用分）	収益性 1頭当たり 利潤	所得	家族労働報酬	1日当たり 家族労働報酬	集計戸数	区分
(11)		(12)	(13)	(14)	(15)	(16)	(17)	(18)	(19)	(20)	(21)	
時間		kg	円	kg	kg	円	円	円	円	円	戸	
3.5		105.8	43 415	475	131	505	538	4 278	3 689	8 432	585	他都道府県平均
												沖縄
10.7		84.4	44 349	544	12	55	7 350	13 587	13 102	9 796	20	昭. 51
10.7		86.6	39 190	600	19	7	728	7 825	7 167	5 359	20	52
11.5		84.4	36 908	606	20	24	824	8 487	7 828	5 446	20	53
11.4		87.0	38 928	644	62	178	3 206	10 944	10 238	7 185	20	54
13.6		86.8	37 117	709	100	305	△2 978	6 458	5 737	3 375	18	55
10.9		**89.3**	**38 748**	**764**	**110**	**286**	**△1 883**	**7 149**	**6 512**	**4 779**	**19**	**56**

(6) 鶏 卵 の

資料：「畜産物生産費調査」

ア 正常卵100Kg当たり及び

区分	第2次生産費	資本利子	地代	第1次生産費	副産物価額	費用合計 計	費用合計 購入（支払）	費用合計 自給	費用合計 償却	成鶏費（償却）	飼料費	飼料費 購入
	(1)	(2)	(3)	(4)	(5)	(6)	(7)	(8)	(9)	(10)	(11)	(12)
正常卵100kg当たり												
全国	27 488	582	105	26 801	1 117	27 918	18 919	3 220	5 779	4 971	17 796	17 792
沖縄												
昭. 52	29 663	734	17	28 912	1 073	29 985	19 615	5 090	5 280	4 552	18 796	18 796
53	25 240	564	18	24 658	762	25 420	15 993	5 117	4 310	3 710	15 173	15 173
54	23 340	546	17	22 777	946	23 723	13 810	5 564	4 349	3 734	13 253	13 253
55	25 905	584	16	25 305	910	26 215	15 074	5 975	5 166	4 545	14 566	14 566
56	**24 937**	**551**	**14**	**24 372**	**1 010**	**25 382**	**16 185**	**4 594**	**4 603**	**3 984**	**15 727**	**15 727**
産卵鶏100羽当たり												
全国	438 436	9 286	1 682	427 468	17 827	445 295	301 757	51 366	92 172	79 293	283 857	283 787
沖縄												
昭. 52	414 991	10 270	244	404 477	15 013	419 490	274 412	71 209	73 869	63 683	262 959	262 959
53	348 307	7 778	249	340 280	10 509	350 789	220 701	70 616	59 472	51 196	209 382	209 382
54	348 700	8 164	244	340 292	14 128	354 420	206 316	83 132	64 972	55 794	197 998	197 998
55	379 768	8 566	239	370 963	13 331	384 294	220 979	87 591	75 724	66 624	213 531	213 531
56	**386 524**	**8 535**	**223**	**377 766**	**15 657**	**393 423**	**250 869**	**71 214**	**71 340**	**61 741**	**243 775**	**243 775**

イ 経営の概況及び

区分	農家1戸当たり 農業就業者	農家1戸当たり 経営耕地面積	農家1戸当たり 産卵鶏月平均飼養羽数	主産物（正常卵） 生産量	主産物（正常卵） 価額	主産物（正常卵） 100kg当たり平均卵価	副産物 不正常卵 生産量	副産物 不正常卵 価額	副産物 生鶏ふん 産出数量	副産物 生鶏ふん 利用量	副産物 生鶏ふん 価額	卵飼比
	(1)	(2)	(3)	(4)	(5)	(6)	(7)	(8)	(9)	(10)	(11)	(12)
	人	a	羽	kg	円	円	kg	円	kg	kg	円	%
全国	2.4	83	4 314	1 595	474 737	29 764	33	6 766	4 854	2 593	11 061	58.9
沖縄												
昭. 52	2.2	18	1 267	1 399	390 821	27 936	30	3 819	5 539	1 480	11 194	66.6
53	1.8	21	1 948	1 380	332 766	24 113	16	2 009	5 383	1 124	8 500	62.5
54	2.4	17	1 510	1 494	318 678	21 331	15	1 804	5 266	1 474	12 324	61.8
55	2.2	17	1 777	1 466	419 800	28 636	16	2 370	5 809	1 321	10 961	50.6
56	**2.3**	**16**	**2 436**	**1 550**	**449 838**	**29 022**	**19**	**2 697**	**5 082**	**1 381**	**12 960**	**53.7**

生　　産　　費

産卵鶏 100 羽当たり生産費

単位：円

光熱水料及び動力費	獣医師料及び医薬品費	賃借料及び料金	建物費 計	建物費 償却費	建物費 修繕費	建物費 修繕費 購入	農機具費 計	農機具費 償却費	農機具費 修繕費及び購入補充費	農機具費 修繕費及び購入補充費 購入	労働費	労働費 家族	区分
(13)	(14)	(15)	(16)	(17)	(18)	(19)	(20)	(21)	(22)	(23)	(24)	(25)	
													正常卵 100kg当たり
414	146	13	506	388	118	101	529	420	109	104	3 543	3 194	全国
													沖縄
169	216	208	585	566	19	19	201	162	39	39	5 258	5 090	昭. 52
145	194	185	427	416	11	11	251	184	67	67	5 335	5 117	53
104	130	158	450	430	20	20	282	185	97	97	5 612	5 564	54
117	131	153	428	426	2	2	291	195	96	96	5 984	5 975	55
141	**92**	**63**	**438**	**437**	**1**	**1**	**310**	**182**	**128**	**128**	**4 627**	**4 594**	**56**
													産卵鶏 100羽当たり
6 608	2 322	208	8 064	6 185	1 879	1 605	8 419	6 694	1 725	1 651	56 524	50 946	全国
													沖縄
2 367	3 024	2 916	8 179	7 919	260	260	2 809	2 267	542	542	73 553	71 209	昭. 52
1 999	2 676	2 555	5 897	5 743	154	154	3 459	2 533	926	926	73 625	70 616	53
1 551	1 942	2 357	6 709	6 417	292	292	4 226	2 761	1 465	1 465	83 843	83 132	54
1 712	1 924	2 241	6 269	6 242	27	27	4 267	2 858	1 409	1 409	87 726	87 591	55
2 184	**1 413**	**978**	**6 799**	**6 778**	**21**	**21**	**4 802**	**2 821**	**1 981**	**1 981**	**71 731**	**71 214**	**56**

収　益　性（産卵鶏 100 羽当たり）

とうた鶏 販売・自家用仕向 羽数	とうた鶏 販売・自家用仕向 価額	とうた鶏 死亡・廃棄羽数	労働時間 計	労働時間 家族	労働時間 雇用	収益性 粗収益	収益性 利潤	収益性 所得	収益性 家族労働報酬	収益性 1日当たり家族労働報酬	集計戸数	区分
(13)	(14)	(15)	(16)	(17)	(18)	(19)	(20)	(21)	(22)	(23)	(24)	
羽	円	羽	時間	時間	時間	円	円	円	円	円	戸	
72	6 575	8	69	59	10	492 564	36 301	98 215	87 247	11 830	199	全国
												沖縄
43	3 512	5	139	134	5	405 834	△24 170	57 553	47 039	2 808	5	昭. 52
48	3 462	10	134	128	6	343 275	△15 541	63 102	55 075	3 442	4	53
100	6 874	6	138	136	2	332 806	△30 022	61 518	53 110	3 124	5	54
55	3 338	7	134	134	0	433 131	40 032	136 428	127 623	7 619	5	55
64	**4 094**	**14**	**111**	**110**	**1**	**465 495**	**63 314**	**143 286**	**134 528**	**9 784**	**4**	**56**

(7) 作業の種類別労働時間

ア 水稲（10a当たり）

資料：「農産物生産費調査」　　単位：時間

年産	計	種子予措	苗代一切	本田耕起及び本田整地	基肥	直まき	田植	追肥	除草	かん排水管理	防除	稲刈及び稲こぎ	もみ乾燥及びもみすり
	(1)	(2)	(3)	(4)	(5)	(6)	(7)	(8)	(9)	(10)	(11)	(12)	(13)
他都道府県平均	63.9	0.6	6.4	8.1	2.6	0.1	8.4	1.4	5.7	9.6	2.3	14.5	4.2
沖縄													
昭. 51	68.9	0.6	3.1	10.0	1.6	−	16.1	0.9	6.0	7.8	1.4	19.2	2.2
52	64.1	0.8	2.5	9.5	1.3	−	13.7	0.7	7.8	9.4	1.4	14.8	2.2
53	63.1	0.7	3.3	9.0	0.7	−	11.8	1.4	6.5	9.1	1.2	16.2	3.2
54	54.1	0.5	3.5	8.4	0.5	−	10.1	1.2	6.0	8.0	1.2	14.7	0.0
55	52.7	0.4	3.0	9.0	0.4	−	10.2	1.1	6.8	9.5	1.6	10.7	0.0
56	**52.3**	**0.4**	**3.1**	**9.1**	**0.6**	**−**	**9.9**	**1.2**	**6.8**	**9.3**	**1.6**	**10.3**	**0.0**

イ さとうきび（10a当たり）

資料：「農産物生産費調査」　　単位：時間

年産	計	耕起及び整地	基肥	株分け整苗	定植	追肥	中耕除草	培土	防除	その他の管理	収穫
	(1)	(2)	(3)	(4)	(5)	(6)	(7)	(8)	(9)	(10)	(11)
全国	153.4	1.1	1.3	2.6	5.5	4.7	14.2	3.4	2.4	34.2	84.0
沖縄											
昭. 51	170.2	0.6	0.3	2.6	4.5	7.3	13.5	2.2	2.2	47.2	89.8
52	185.6	0.3	0.2	1.8	4.6	7.9	14.5	2.4	2.5	51.6	99.8
53	187.9	0.8	0.2	1.8	4.9	7.0	14.0	2.8	2.1	53.3	101.0
54	179.4	0.6	0.3	2.0	5.3	6.6	14.6	3.5	2.6	52.4	91.5
55	176.5	1.0	0.4	2.1	5.4	5.8	16.1	3.2	2.4	51.6	88.5
56	**173.2**	**1.3**	**0.5**	**2.4**	**6.6**	**5.9**	**13.0**	**3.1**	**2.2**	**48.6**	**89.6**

ウ パインアップル（10a当たり）

資料：「農産物生産費調査」　　単位：時間

年産	計	芽かき	基肥	追肥	中耕除草	薬剤散布	防除及び袋かけ	開花処理	その他の管理	収穫
	(1)	(2)	(3)	(4)	(5)	(6)	(7)	(8)	(9)	(10)
沖縄										
昭. 51	84.2	7.7	−	7.4	19.2	1.4	13.2	2.6	0.5	32.2
52	82.7	5.5	−	7.5	16.7	1.6	13.5	6.3	1.1	30.5
53	90.0	9.8	−	9.3	19.6	1.6	14.5	2.9	0.8	31.5
54	90.8	8.7	−	8.7	19.0	2.2	15.1	3.5	0.7	32.9
55	86.7	8.7	−	7.8	18.5	2.0	14.2	3.0	0.3	32.2
56	**82.9**	**8.4**	**−**	**7.8**	**15.3**	**1.9**	**13.9**	**2.9**	**0.2**	**32.5**

エ　肥育牛及び肥育豚（1頭当たり）

資料：「畜産物生産費調査」　　単位：時間

区分	計	家族	飼料の調理給与・給水	敷料の搬入きゅう肥の搬出	手入・運動・放牧	その他作業
	(1)	(2)	(3)	(4)	(5)	(6)
肥育牛						
他都道府県平均	91.7	91.6	55.6	24.9	4.4	6.8
沖縄						
昭. 51	157.7	157.7	108.0	38.4	6.9	4.4
52	146.2	146.2	97.9	41.2	6.0	1.1
53	200.6	200.6	139.0	45.0	8.6	8.0
54	212.1	212.1	143.5	49.7	11.8	7.1
55	204.6	204.6	130.4	57.1	2.8	14.3
56	**232.4**	**232.4**	**161.9**	**58.3**	**12.2**	**—**
肥育豚						
他都道府県平均	3.8	3.5	1.9	1.2	—	0.7
沖縄						
昭. 51	9.3	9.3	4.9	3.0	—	1.4
52	11.0	10.7	6.6	2.0	—	2.4
53	11.7	11.5	7.0	0.6	—	4.1
54	11.6	11.4	6.7	0.9	—	4.0
55	13.8	13.6	8.3	1.2	—	4.3
56	**11.1**	**10.9**	**6.2**	**1.3**	**—**	**3.6**

オ　鶏卵（100羽当たり）

資料：「畜産物生産費調査」　　単位：時間

区分	計	家族	飼料の調理給与・給水	採ふん・ふん乾燥ふん廃棄	採卵及び選卵	飼育管理
	(1)	(2)	(3)	(4)	(5)	(6)
全国	69	59	20	13	27	9
沖縄						
昭. 52	139	134	54	28	33	24
53	134	128	46	32	33	23
54	138	136	48	32	34	24
55	134	134	49	31	31	23
56	**111**	**110**	**42**	**25**	**32**	**12**

10 農村物

(1) 農産物

資料：「農村物価統計調査」
年度平均は，会計年度（4月～翌年3月）の単純算術平均である。
季節性のある農産物は，品目別に出荷量の多い月から順に総出荷量の80％をカバーするまでの月を単純算術平均した。

年度・月次	1）さとうきび（1000kg当たり）	パインアップル（缶詰用・冠芽なし）（10kg当たり） 1級品	2級品	3級品	米（農協買入価格 精米 1000kg当たり）	かんしょ（食用 中等品 10kg当たり）	野 きゅうり	なす
	(1)	(2)	(3)	(4)	(5)	(6)	(7)	(8)
昭. 51	17 100	408	383	87	265 930	1 109	2 379	3 138
52	18 370	497	464	149	276 521	1 286	2 082	2 788
53	18 730	557	521	167	276 521	1 265	3 010	3 116
54	19 350	600	568	250	276 521	1 474	3 154	2 776
55	20 820	600	568	250	282 747	2 276	3 120	3 086
56	**21 410**	**500**	**474**	**194**	**284 041**	**1 400**	**2 786**	**2 875**
56. 10	－	450	426	150	284 041	1 400	3 954	3 333
11	－	447	424	168	284 041	1 400	5 037	5 324
12	－	447	424	168	284 041	1 400	4 622	5 417
57. 1	21 410	447	424	168	－	1 400	3 966	4 084
2	21 410	447	424	168	－	1 400	2 566	3 952
3	21 410	447	424	168	－	1 400	3 129	4 000
4	21 410	497	474	218	－	1 784	2 718	3 364
5	－	497	474	218	－	1 700	2 347	2 408
6	－	497	474	218	－	1 500	2 700	2 521
7	－	497	474	218	287 179	1 483	2 299	2 196
8	－	503	477	188	287 179	1 483	3 360	2 538
9	－	503	477	188	287 179	1 433	4 515	2 835

年度・月次	野菜（10kg当たり）（つづき） キャベツ	レタス	わけぎ	ほうれんそう	からしな	だいこん（美濃早生）	にんじん（五寸人参）	青さやいんげん	鶏卵（Mサイズ）（10kg当たり）
	(18)	(19)	(20)	(21)	(22)	(23)	(24)	(25)	(26)
昭. 51	988	1 681	3 421	1 898	1 869	1 286	1 196	4 810	2 951
52	1 160	2 104	3 476	1 858	1 882	1 498	1 194	4 042	2 774
53	1 046	2 348	3 314	1 697	2 331	1 082	1 220	5 813	2 311
54	1 967	3 082	4 342	1 911	2 387	1 293	1 256	7 441	2 612
55	1 363	3 049	4 353	1 980	2 546	1 153	1 267	7 960	3 142
56	**1 317**	**1 832**	**4 134**	**1 716**	**1 783**	**1 043**	**1 348**	**4 808**	**2 850**
56. 10	－	－	6 653	5 333	2 553	－	－	－	2 928
11	1 852	3 504	6 072	2 321	1 561	1 303	－	－	3 420
12	1 900	2 281	4 539	1 844	1 406	1 167	－	6 613	3 665
57. 1	977	1 036	4 028	1 585	1 620	958	1 852	5 163	2 590
2	1 389	1 069	3 227	1 462	1 542	822	1 555	5 479	2 306
3	1 346	1 639	3 003	1 455	2 044	588	1 334	5 451	2 325
4	1 679	2 774	4 103	1 583	1 609	1 037	1 286	4 660	2 275
5	1 750	2 902	3 877	3 648	2 155	1 267	1 249	3 987	2 425
6	2 273	3 544	5 934	－	2 422	1 333	1 472	3 489	2 200
7	－	－	4 499	－	1 949	－	－	－	2 375
8	－	－	6 235	－	3 073	－	－	－	2 475
9	－	－	5 456	－	2 163	－	－	－	2 300

注：1）さとうきびは，年産の価格である。
2）和子牛は，昭和52年度以前は6カ月程度を調査したが，昭和53年度以後は11カ月程度に変更した。

価　賃　金

販　売　価　格

単位：円

菜（10 kg 当たり）									年度・月次
ピーマン	トマト	かぼちゃ	すいか	とうがん	にがうり	へちま	はくさい 結球はくさい	はくさい 非結球はくさい	
(9)	(10)	(11)	(12)	(13)	(14)	(15)	(16)	(17)	
2 733	1 766	1 687	1 435	570	2 677	1 706	1 259	1 593	昭. 51
2 997	1 910	1 558	1 494	771	2 481	1 364	1 208	1 833	52
3 444	2 146	1 762	2 480	1 094	3 930	2 306	1 139	2 102	53
4 452	2 412	2 851	1 593	1 100	3 286	2 519	2 482	2 088	54
4 130	1 970	1 911	1 820	1 245	3 552	1 658	1 419	1 194	55
3 383	**1 916**	**2 161**	**1 297**	**1 144**	**3 683**	**1 293**	**1 483**	**1 512**	**56**
—	—	2 917	—	1 611	4 458	2 500	—	2 172	56. 10
—	—	—	—	1 759	6 265	—	—	1 496	11
5 834	3 861	2 222	—	2 343	9 375	—	1 889	1 504	12
5 185	2 611	2 278	2 917	2 022	9 723	—	1 014	1 416	57. 1
4 685	2 595	2 139	2 750	2 046	8 333	6 389	1 278	1 341	2
4 441	2 046	2 084	2 667	1 756	7 847	4 861	1 750	1 600	3
3 634	2 851	1 807	2 584	1 789	5 144	3 163	2 306	1 544	4
1 901	1 810	1 703	1 777	897	4 489	1 277	1 788	1 973	5
2 825	2 129	1 611	1 561	933	2 868	2 389	—	1 876	6
2 980	2 220	1 500	1 161	953	2 390	1 111	—	1 814	7
3 296	—	—	1 231	1 351	2 699	2 333	—	2 311	8
—	—	—	—	2 476	3 025	1 667	—	2 278	9

肉畜（生体 10 kg 当たり）						子畜（1頭当たり）			年度・月次
肉用牛 去勢肥育和牛（若齢）	肉用牛 肥育和牛 め す	肉豚（肥育豚）	肉鶏 ブロイラー	肉鶏 廃鶏	肉やぎ	子豚（ランドレースF1 生後40～60日）	2）和子牛 11カ月程度 め す	2）和子牛 11カ月程度 お す	
(27)	(28)	(29)	(30)	(31)	(32)	(33)	(34)	(35)	
7 084	5 583	4 535	2 857	792	10 350	10 180	100 000	86 670	昭. 51
7 392	6 248	4 272	2 882	792	＊10 840	7 944	100 000	86 670	52
7 715	7 068	4 238	2 610	774	10 970	10 070	156 700	148 300	53
＊ 9 815	9 337	3 897	2 505	765	＊ 9 933	8 278	268 400	275 400	54
10 130	9 655	3 975	2 592	765	11 040	8 108	293 100	305 900	55
8 700	**7 947**	**4 280**	**2 611**	**765**	**11 900**	**11 340**	**277 900**	**277 400**	**56**
8 450	7 710	4 253	2 580	765	11 940	13 200	277 300	261 300	56. 10
8 495	8 110	4 117	2 540	765	11 940	11 560	296 000	263 000	11
8 390	7 370	4 117	2 570	765	11 940	11 360	297 400	268 900	12
8 135	7 150	4 117	2 600	765	11 940	11 430	271 000	273 500	57. 1
7 820	7 370	4 117	2 560	765	11 940	11 430	271 000	260 500	2
7 910	7 410	4 117	2 580	765	11 940	12 100	283 500	259 500	3
7 680	~~8 307~~ 7960	4 264	2 580	534	11 940	12 000	278 000	249 200	4
7 525	~~8 223~~ 7835	4 462	2 580	550	11 940	13 750	273 100	247 600	5
7 420	~~7 707~~ 7710	4 490	2 520	550	11 940	12 800	256 900	250 500	6
7 050	~~7 617~~ 7475	4 580	2 520	550	11 940	12 700	251 500	239 800	7
7 840	~~7 320~~ 7030	4 490	2 520	550	11 940	12 700	246 800	252 500	8
7 920	~~7 070~~ 7050	4 462	2 520	550	11 940	12 000	245 500	254 800	9

(2) 農 家 購 入

資料：「農村物価統計調査」

年度・月次	種苗（20 ml当たり） きゅうり種子（F1）	だいこん種子（美濃早生）	にんじん種子（毛つきを除く）	非結球はくさい（丸葉 山東白菜）	畜産用動物（1頭当たり） 子豚 1）雑種 生後90～110日	肉用牛 2）子牛 繁殖用和牛 めす11カ月程度	去勢若齢肥育用 おす11カ月程度	成牛（繁殖用和牛 めす）	肥 硫安（N 21 %）（樹脂袋20kg）	石灰窒素（N 21 %）（紙袋20kg）
	(1)	(2)	(3)	(4)	(5)	(6)	(7)	(8)	(9)	(10)
昭. 51	967	100	135	…	16 420	110 100	106 800	240 000	1 021	1 762
52	1 083	93	131	…	13 770	93 670	90 330	240 000	988	1 892
53	1 233	93	131	84	14 750	158 600	153 100	245 000	922	1 884
54	1 158	90	131	84	13 880	253 000	257 800	299 800	915	1 898
55	1 333	83	98	38	12 686	290 780	299 100	310 200	994	2 208
56	**1 306**	**83**	**98**	**74**	**15 950**	**274 600**	**269 000**	**276 400**	**1 011**	**2 354**
56. 10	1 316	83	98	74	17 900	270 000	258 000	260 600	996	2 351
11	1 316	83	98	74	16 480	290 200	260 600	268 400	996	2 351
12	1 316	83	98	74	16 320	254 700	262 000	262 400	996	2 351
57. 1	1 316	83	98	74	16 620	287 700	255 100	226 600	996	2 351
2	1 316	83	98	74	16 620	289 100	248 600	230 800	996	2 351
3	1 316	83	98	74	17 200	282 500	250 500	240 400	996	2 351
4	1 388	165	98	74	17 250	279 100	250 400	253 800	994	2 351
5	1 425	160	98	74	20 060	274 200	248 400	241 700	995	2 351
6	1 425	160	98	74	19 930	242 500	231 800	233 200	995	2 351
7	1 425	160	98	74	18 830	238 300	223 700	231 200	995	2 351
8	1 425	160	98	74	18 830	234 800	233 300	225 000	882	2 399
9	1 475	183	98	74	18 330	228 300	235 100	226 000	882	2 399

年度・月次	飼 ふすま（~~専管~~ 増産ふすま）（フス袋30kg）	だいず油かす（紙袋20kg）	配合飼 3）鶏 幼すう育成用 粗たん白質 19 ～ 23 %	中びな育成用 粗たん白質 16.5～20.5 %	大びな育成用 粗たん白質 14 ～ 18 %	成鶏用(袋もの) 粗たん白質 15 ～ 19 %	ブロイラー（前期）粗たん白質 21 ～ 25 %	ブロイラー（後期）粗たん白質 15 ～ 19 %	豚 幼齢育成用 粗たん白質 15 ～ 19 %	若齢育成用 粗たん白質 12.5～16.5 %
	(20)	(21)	(22)	(23)	(24)	(25)	(26)	(27)	(28)	(29)
昭. 51	1 242	2 248	1 736	1 612	1 469	1 537	1 718	1 603	2 374	＊ 1 789
52	1 307	2 514	1 721	1 569	1 425	1 493	1 658	1 543	2 165	1 636
53	1 367	2 229	1 562	1 369	1 232	1 260	1 439	1 330	2 011	1 461
54	1 367	1 970	1 628	1 470	1 339	1 368	1 551	1 436	2 137	1 553
55	1 460	2 260	1 856	1 693	1 529	1 588	1 736	1 606	2 424	1 690
56	**1 479**	**2 266**	**1 906**	**1 733**	**1 554**	**1 579**	**1 769**	**1 621**	**2 485**	**1 717**
56. 10	1 490	2 246	1 901	1 733	1 551	1 558	1 790	1 665	2 471	1 713
11	1 490	2 246	1 901	1 733	1 551	1 558	1 790	1 665	2 471	1 713
12	1 490	2 246	1 901	1 733	1 551	1 558	1 790	1 665	2 471	1 713
57. 1	1 420	2 196	1 791	1 622	1 463	1 463	1 760	1 550	2 389	1 608
2	1 420	2 146	1 791	1 622	1 463	1 463	1 760	1 550	2 389	1 608
3	1 420	2 146	1 791	1 622	1 463	1 463	1 760	1 550	2 389	1 608
4	1 420	2 146	1 791	1 622	1 463	1 463	1 760	1 635	2 389	1 608
5	1 447	2 159	1 791	1 622	1 463	1 463	1 760	1 635	2 389	1 608
6	1 447	2 159	1 791	1 622	1 463	1 463	1 760	1 635	2 389	1 608
7	1 447	2 066	1 878	…	1 523	1 524	1 825	1 700	2 473	1 626
8	1 447	2 066	1 878	…	1 523	1 524	1 825	1 700	2 473	1 626
9	1 447	2 066	1 856	…	1 523	1 524	1 825	1 700	2 473	1 626

注：1）は，昭和56年度はランドレースＦ1，生後90～100日を調査したが，昭和57年度からは雑種90～110日に変更した。
2）は，昭和52年度以前は6カ月程度を調査したが，昭和53年度以降は11カ月程度に変更した。
3）は，昭和56年度はＮ14.Ｐ14.Ｋ14を調査したが，昭和57年度からはＮ15.Ｐ15.Ｋ15に変更した。

品　価　格

単位：円

料								飼料	年度・月次
尿素（N 46%）（樹脂袋20kg）	過りん酸石灰（可溶性りん酸 17%（樹脂袋20kg））	塩化カリ（水溶性カリ 60%（樹脂袋20kg））	高成分（N・P・K 18・10・14（20kg））	高成分 3)（N・P・K 15・15・15（20kg））	低成分（特号 N・P・K 14・5・8（30kg））	低成分（水稲2号 N・P・K 10・8・9（30kg））	低成分（N・P・K 14・7・7（30kg））	大麦（皮むき圧ペン）（紙袋20kg）	
(11)	(12)	(13)	(14)	(15)	(16)	(17)	(18)	(19)	
1 286	1 001	1 137	1 538	1 413	1 510	1 605	1 552	1 155	昭.51
1 311	971	1 029	1 435	1 549	1 422	1 605	1 552	1 268	52
1 287	914	810	1 409	1 469	1 363	1 382	1 492	1 180	53
1 331	839	842	1 450	1 474	1 425	1 443	1 570	1 087	54
1 833	1 123	1 284	1 790	1 789	1 752	1 758	1 962	1 200	55
1 891	**1 033**	**1 230**	**1 846**	**1 846**	**1 812**	**1 838**	**—**	**1 230**	**56**
1 878	1 030	1 191	1 835	1 825	1 800	1 850	—	1 198	56.10
1 878	1 030	1 191	1 835	1 825	1 800	1 850	—	1 198	11
1 878	1 030	1 191	1 835	1 825	1 800	1 850	—	1 198	12
1 878	1 030	1 191	1 835	1 825	1 800	1 850	—	1 190	57. 1
1 884	1 030	1 191	1 835	1 825	1 815	1 850	—	1 190	2
1 884	1 030	1 191	1 805	1 825	1 815	1 850	—	1 190	3
1 884	1 030	1 191	1 805	2 697	1 815	1 850	—	1 190	4
1 884	1 030	1 191	1 835	2 697	1 815	1 850	—	1 190	5
1 884	1 030	1 191	1 868	2 697	1 815	1 850	—	1 190	6
1 884	1 030	1 191	1 868	2 697	1 815	1 850	—	1 190	7
1 624	970	1 155	1 797	2 640	1 723	1 780	—	1 190	8
1 624	970	1 155	1 797	2 640	1 723	1 780	—	1 190	9

料		農業薬剤							光熱動力	年度・月次
料（紙袋20kg）		MEP乳剤（スミチオン 50%（100cc））	ダイアジノン粒剤（3%）（3kg）	マラソン剤（マラソン粉剤）（3kg）	CVP粉剤（ビニフェート）（3kg）	DCMU除草剤（カーメックス）（100g）	クマリン系殺そ剤（ヤソミン）（500g）	かたつむり駆除剤（スネック）（450g）	（自動車用ガソリン無鉛（1ℓ））	
乳牛（飼育用 粗たん白質 15～18%）	肉牛（肥育用 粗たん白質 12～15%）									
(30)	(31)	(32)	(33)	(34)	(35)	(36)	(37)	(38)	(39)	
1 354	1 301	255	729	326	556	647	318	175	110	昭.51
1 275	1 229	273	761	327	564	657	327	186	118	52
1 167	1 086	279	652	334	582	671	327	188	110	53
1 258	1 171	283	693	343	618	677	317	196	130	54
1 471	1 350	301	808	366	678	712	348	224	161	55
1 482	**1 370**	**318**	**782**	**375**	**711**	**727**	**368**	**275**	**168**	**56**
1 483	1 362	318	788	375	710	728	368	274	171	56.10
1 483	1 362	318	788	375	710	728	368	274	171	11
1 483	1 362	318	788	375	710	728	368	274	171	12
1 438	1 277	318	788	375	710	728	370	274	171	57. 1
1 438	1 277	317	760	375	710	727	370	274	171	2
1 438	1 277	313	743	371	718	713	370	283	171	3
1 438	1 303	313	743	371	715	713	370	283	171	4
1 438	1 303	313	743	372	715	713	370	283	171	5
1 438	1 303	313	743	372	715	713	370	283	171	6
1 467	1 363	313	743	372	715	713	370	283	171	7
1 467	1 363	313	743	372	715	713	370	283	181	8
1 467	1 363	313	743	372	715	713	370	283	181	9

(2) 農 家 購 入

年度・月次	光熱動力				農					
	灯油（白灯油）（18ℓ）	軽油（取引税込みのもの）（18ℓ）	重油（燃料用（A重油））（200ℓ）	1) モビール油（粘度30番 内外）（1ℓ）	くわ（平くわ 柄つき）（1丁）	かま（薄刃草刈がま23㎝ 内外柄付）（1丁）	平くわ（島産・柄付 普通型 中等品）（1丁）	三又くわ（島産・柄付 中等品）（1丁）	ショベル（金象印 中等品）（1丁）	ホーク（金象印 中等品）（1丁）
	(1)	(2)	(3)	(4)	(5)	(6)	(7)	(8)	(9)	(10)
昭. 51	975	1 269	8 750	500	2 225	766	2 721	2 038	1 375	2 092
52	1 000	1 346	9 167	500	2 274	789	2 729	2 138	1 375	2 018
53	840	1 313	8 533	500	2 000	875	2 775	2 300	1 217	1 900
54	1 064	1 655	11 900	517	2 175	907	2 775	2 300	1 217	1 900
55	1 529	2 102	16 750	600	2 201	975	2 946	2 175	1 363	1 913
56	**1 662**	**2 210**	**18 470**	**700**	**2 238**	**1 013**	**2 896**	**2 250**	**1 398**	**1 913**
56. 10	1 728	2 250	19 200	700	2 238	1 013	2 875	2 250	1 413	1 900
11	1 728	2 250	19 200	700	2 238	1 013	2 875	2 250	1 413	1 900
12	1 728	2 250	19 200	700	2 238	1 013	2 875	2 250	1 413	1 900
57. 1	1 728	2 250	19 200	700	2 238	1 013	2 875	2 250	1 413	1 900
2	1 728	2 250	19 200	700	2 238	1 013	2 875	2 250	1 413	1 900
3	1 728	2 250	19 200	700	2 238	1 013	2 875	2 250	1 413	1 900
4	1 728	2 250	19 200	700	2 238	1 038	2 875	2 250	1 133	2 000
5	1 728	2 250	19 200	700	2 238	1 038	2 875	2 250	1 133	2 000
6	1 728	2 304	19 200	700	2 238	1 038	2 888	2 250	1 133	2 000
7	1 728	2 304	19 200	700	2 238	1 038	2 888	2 250	1 133	2 000
8	1 800	2 430	20 000	700	2 238	1 038	2 888	2 250	1 133	2 000
9	1 800	2 430	20 000	700	2 238	1 038	2 888	2 250	1 133	1 967

年度・月次	建築資材						農用被服			賃借料及び料金
	板材（杉厚さ1.5㎝ 幅18㎝, 長さ3.65ｍ 1等）（33㎡）	トタン（平板30番内外）（1枚）	4) コンクリートブロック（10㎝×19㎝×39㎝）（1個）	セメント（ポルトランド 40kg入り）（1袋）	かわら（日本がわら さんがわら並）（1枚）	5) アルミサッシ（高さ90㎝×幅180㎝程度（ガラス除く））（1窓）	作業衣（上・下）（テトロン65％程度 厚手のもの）（1着）	地下たび（焼付底 大人用）（1足）	ゴム長ぐつ（半長ぐつ 大人用）（1足）	動力耕うん賃（甘蔗栽培跡の耕うん（整地だけ））（10ａ）
	(21)	(22)	(23)	(24)	(25)	(26)	(27)	(28)	(29)	(30)
昭. 51	…	690	120	700	100	21 850	4 400	1 300	1 850	6 639
52	…	720	120	700	100	23 280	4 400	1 483	1 896	6 500
53	3 604	900	120	700	100	24 000	4 400	1 500	1 900	6 500
54	4 033	900	128	746	117	24 000	4 400	1 500	1 900	5 667
55	4 250	825	124	879	150	19 530	4 400	1 600	1 900	5 709
56	**4 290**	**808**	**90**	**871**	**150**	**19 530**	**4 400**	**1 600**	**1 900**	**6 500**
56. 10	4 200	800	70	900	150	19 530	4 400	1 600	1 900	6 500
11	4 200	800	110	900	150	19 530	4 400	1 600	1 900	6 500
12	4 200	800	110	900	150	19 530	4 400	1 600	1 900	6 500
57. 1	4 200	800	110	900	150	19 530	4 400	1 600	1 900	6 500
2	4 200	800	110	900	150	19 530	4 400	1 600	1 900	6 500
3	4 200	800	110	900	150	19 530	4 400	1 600	1 900	6 500
4	4 200	750	100	900	150	15 000	4 290	1 600	1 900	6 500
5	4 200	750	100	900	150	15 000	4 290	1 600	1 900	6 500
6	4 200	750	100	900	150	15 000	4 290	1 600	1 900	6 000
7	4 200	750	100	900	150	15 000	4 290	1 600	1 900	6 000
8	4 200	750	100	900	150	15 000	4 290	1 600	1 900	6 000
9	3 800	750	100	900	150	15 000	4 290	1 600	1 900	6 000

注：1）は，昭和55年度以前はハイスパート30を調査したが，昭和56年度以後はパンＳ10Ｗ30に変更した。
4）は，昭和56年度以前は15㎝×20㎝×40㎝を調査したが，昭和57年度は10㎝×19㎝×39㎝に変更した。
5）は，昭和54年度以前は90㎝×幅172㎝を調査したが，昭和55年度以後は90㎝×幅180㎝程度に変更した。

品　価　格（つづき）

単位：円

機具									建築資材	年度・月次
ガソリンエンジン（空冷 3～4PS（1台））	ディーゼルエンジン（水冷 3～4PS（1台））	動力田植機（土付苗用 2条植（1台））	動力噴霧機 2）可搬型 クボタSD35−3 2.0～3.5PS（1台）	動力耕うん機 駆動型（7～10PS（1台））	動力耕うん機 けん引型（5～7PS（1台））	トレーラー（積載量 500kg（1台））	バインダー（2条刈（1台））	3）四輪トラック（1600cc 1.0t 積み程度（1台））	角材（杉正角10.5cm 角長さ 4m 1等（1本））	
(11)	(12)	(13)	(14)	(15)	(16)	(17)	(18)	(19)	(20)	
42 630	96 000	240 000	102 000	583 200	455 000	98 830	380 000	767 300	3 217	昭. 51
43 500	96 000	240 000	102 000	603 000	473 000	100 000	380 000	801 000	3 307	52
47 880	110 000	245 800	102 000	594 300	480 000	100 000	391 700	961 000	3 562	53
51 800	121 200	267 000	102 000	592 500	486 700	100 000	400 000	976 000	4 019	54
59 750	130 750	267 000	102 000	622 500	508 500	120 000	400 000	866 000	4 398	55
61 000	**132 500**	**267 000**	**107 000**	**627 100**	**514 800**	**120 000**	**400 000**	**881 000**	**4 034**	**56**
61 000	132 000	267 000	107 000	625 000	513 000	120 000	400 000	881 000	3 950	56. 10
61 000	132 000	267 000	107 000	625 000	513 000	120 000	400 000	881 000	3 950	11
61 000	132 000	267 000	107 000	625 000	513 000	120 000	400 000	881 000	4 000	12
61 000	132 000	267 000	107 000	625 000	513 000	120 000	400 000	881 000	4 000	57. 1
61 000	132 000	267 000	107 000	625 000	513 000	120 000	400 000	881 000	4 000	2
61 000	138 000	267 000	107 000	650 000	534 000	120 000	400 000	881 000	4 000	3
61 000	138 000	267 000	107 000	650 000	534 000	120 000	400 000	914 000	3 600	4
61 000	138 000	267 000	107 000	650 000	534 000	120 000	400 000	914 000	3 600	5
61 000	138 000	267 000	107 000	650 000	534 000	120 000	400 000	914 000	3 600	6
61 000	138 000	267 000	107 000	650 000	534 000	120 000	400 000	914 000	3 600	7
61 000	138 000	267 000	107 000	650 000	534 000	120 000	400 000	914 000	3 600	8
61 000	138 000	267 000	107 000	650 000	534 000	120 000	400 000	914 000	3 500	9

(3)　農　村　賃　金

資料：「農村賃金形成調査」　　1日当たり　単位：円

労働賃金（賄なし）						年度・月次
さとうきび作業		パインアップル作業		標準作業		
男	女	男	女	男	女	
(1)	(2)	(3)	(4)	(5)	(6)	
4 013	2 731	4 150	2 650	4 013	2 371	昭. 51
4 445	2 932	−	2 650	4 445	2 932	52
4 625	3 031	−	−	4 625	3 031	53
4 888	3 150	4 650	3 000	4 888	3 150	54
4 940	3 347	4 750	3 250	4 940	3 347	55
5 417	**3 434**	**4 979**	**3 188**	**5 417**	**3 434**	**56**
5 375	3 500	5 000	3 000	5 375	3 500	56. 10
5 375	3 500	5 000	3 000	5 375	3 500	11
5 375	3 500	5 000	3 000	5 375	3 500	12
5 375	3 500	5 000	3 000	5 375	3 500	57. 1
5 375	3 500	5 000	3 000	5 375	3 500	2
5 375	3 500	5 000	3 000	5 375	3 500	3
5 375	3 500	5 000	3 000	5 375	3 500	4
5 375	3 500	5 000	3 000	5 375	3 500	5
5 375	3 500	5 000	3 500	5 375	3 500	6
5 375	3 500	5 000	3 000	5 375	3 500	7
5 375	3 500	5 000	3 000	5 375	3 500	8
5 375	3 500	5 000	3 000	5 375	3 500	9

注：2）は，昭和55年度以前はクボタSD35−5を調査したが，昭和56年度以後はクボタSD35−3に変更した。
3）は，昭和55年度以前はトヨタWキャブ6人のり荷物車を調査したが，昭和56年度から1600cc 1.0t積み程度に変更した。

11 農 家

(1) 農 家 経 済

資料：「農家経済調査」

年度・経営耕地規模	農家所得 ①＝②＋⑤	農業 所得 ②＝③－④	農業 粗収益 ③	農業 経営費 ④	農外 所得 ⑤＝⑥－⑦	農外 収入 ⑥	農外 支出 ⑦	租税公課諸負担 ⑧
	(1)	(2)	(3)	(4)	(5)	(6)	(7)	(8)
全国	4 772.5	967.8	2 551.9	1 584.1	3 804.7	4 069.6	264.9	861.0
都府県	4 805.4	937.8	2 410.3	1 472.5	3 867.6	4 121.0	253.4	852.1
沖縄. 昭. 51	2 672.8	702.9	1 144.4	441.5	1 969.9	2 030.7	60.8	200.2
52	2 802.0	789.1	1 221.9	432.8	2 012.9	2 147.3	134.4	250.8
53	2 963.5	827.7	1 253.6	425.9	2 135.8	2 231.8	96.0	312.3
54	3 080.8	829.9	1 337.6	507.7	2 250.9	2 431.6	180.7	363.4
55	3 412.7	778.1	1 388.4	610.3	2 634.6	2 827.9	193.3	475.7
56	**3 692.5**	**1 073.2**	**1 877.1**	**803.9**	**2 619.3**	**2 774.8**	**155.5**	**448.4**
0.1 ～ 0.5 ha	3 699.9	316.0	498.2	182.2	3 383.9	3 461.4	77.5	483.2
0.5 ～ 1.0	3 829.2	1 254.9	2 352.2	1 097.3	2 574.3	2 877.9	303.6	502.1
1.0 ～ 1.5	3 614.2	1 390.8	2 371.3	980.5	2 223.4	2 334.2	110.8	343.9
1.5 ～ 2.0	3 127.5	1 708.2	2 798.1	1 089.9	1 419.3	1 496.0	76.7	270.7
2.0 ha 以上	3 823.0	2 728.5	4 675.1	1 946.6	1 094.5	1 163.3	68.8	410.2

(2) 農 家 経 済 の

資料：「農家経済調査」

年度・経営耕地規模	1) 農業依存度	2) 家計費充足率	3) 農業所得率	4) 農業労働10時間当たり固定資本額	集約度 5) 耕地10a当たり農業労働時間	集約度 6) 耕地10a当たり農業固定資本額	生産性（農業純生産） 7) 農業労働10時間当たり	生産性（農業純生産） 8) 経営耕地10a当たり	生産性（農業純生産） 9) 農業固定資本1,000円当たり
	(1)	(2)	(3)	(4)	(5)	(6)	(7)	(8)	(9)
	%	%	%	円	時	1,000円	円	1,000円	円
全国	20.3	23.5	37.9	12 970	164	212.3	5 168	84.6	398
都府県	19.5	22.9	38.9	12 410	193	239.5	5 124	98.9	413
沖縄. 昭. 51	26.3	34.5	61.4	3 621	283	102.6	3 196	90.5	883
52	28.2	37.1	64.6	4 577	252	115.5	4 302	108.6	940
53	27.9	36.4	66.0	3 617	256	92.5	4 519	115.6	1 249
54	26.9	36.7	62.0	5 040	225	113.6	5 167	116.5	1 025
55	22.8	29.2	56.0	5 802	211	122.3	4 658	98.2	803
56	**29.1**	**39.2**	**57.2**	**5 748**	**244**	**140.3**	**5 355**	**130.8**	**932**
0.1 ～ 0.5 ha	8.5	12.5	63.4	5 995	281	168.5	4 381	123.2	731
0.5 ～ 1.0	32.8	42.6	53.4	5 620	329	185.0	5 614	184.9	999
1.0 ～ 1.5	38.5	45.9	58.7	7 232	248	179.0	5 067	125.4	701
1.5 ～ 2.0	54.6	79.6	61.1	4 086	206	84.0	5 294	108.9	1 296
2.0 ha 以上	71.4	88.3	58.4	5 698	164	93.7	5 887	96.8	1 033

注：1）農業依存度＝（農業所得÷農家所得）×100　2）家計費充足率（農業所得÷家計費）×100　3）農業所得率＝（農業所得÷農業粗収益）×100　4）農業労働10時間当たり固定資本額＝（農業固定資本額計÷自家農業労働時間）×10　5）耕地10a当たり農業労働時間＝（自家農業労働時間計÷経営耕地面積計）×10　6）耕地10a当たり農業固定資本額＝（農業固定資本額計÷経営耕地面積計）×10　7）農業労働10時間当たり農業純生産＝（農業純生産額÷自家農業労働時間計）×10　8）耕地10a当たり農業純生産＝（農業純生産額÷経営耕地面積）×10　9）農業固定資本1,000円当たり農業純生産＝（農業純生産額÷農業固定資本額計）×1,000

経　　済
の　総　括（1戸当たり）

単位：1,000円

税引所得 ⑨＝①－⑧	出かせぎ被贈扶助等の収入 ⑩	可処分所得 ⑪＝⑨＋⑩	家計費 ⑫	農家経済余剰 ⑬＝⑪－⑫	経営外損益 加算すべき額 ⑭	経営外損益 控除すべき額 ⑮	純余剰 ⑯＝⑬＋⑭－⑮	年度・規模
(9)	(10)	(11)	(12)	(13)	(14)	(15)	(16)	
3 911.5	1 147.7	5 059.2	4 113.5	945.7	…	…	…	全国
3 953.3	1 128.7	5 082.0	4 103.1	978.9	…	…	…	都府県
2 472.6	307.2	2 779.8	2 035.6	744.2	91.2	16.3	819.1	沖縄. 昭. 51
2 551.2	452.3	3 003.5	2 129.1	874.4	…	…	…	52
2 651.2	438.9	3 090.1	2 271.9	818.2	…	…	…	53
2 717.4	426.5	3 143.9	2 262.1	881.8	…	…	…	54
2 937.0	455.1	3 392.1	2 660.9	731.2	173.9	51.7	853.4	55
3 244.1	**554.8**	**3 798.9**	**2 740.1**	**1 058.8**	**162.4**	**12.8**	**1 208.4**	**56**
3 216.7	442.5	3 659.2	2 526.0	1 133.2	131.4	1.7	1 262.9	0.1 ～ 0.5 ha
3 327.1	672.7	3 999.8	2 948.3	1 051.5	150.2	9.7	1 192.0	0.5 ～ 1.0
3 270.3	680.7	3 951.0	3 031.2	919.8	109.1	21.8	1 007.1	1.0 ～ 1.5
2 856.8	507.2	3 364.0	2 144.8	1 219.2	350.1	6.3	1 563.0	1.5 ～ 2.0
3 412.8	464.1	3 876.9	3 089.7	787.2	236.8	78.2	945.8	2.0 ha 以上

分　析　指　標（1戸当たり）

現金化率 10) 農業粗収益	現金化率 11) 家計費	生活水準 12) 世帯員1人当たり可処分所得	13) 世帯員1人当たり家計費	14) エンゲル係数	15) 平均消費性向	飲食費のうち穀類割合	飲食費のうち魚介・肉卵乳割合	家計費のうち保健教育文化費割合	年度・規模
(10)	(11)	(12)	(13)	(14)	(15)	(16)	(17)	(18)	
%	%	1,000円	1,000円	%	%	%	%	%	
90.0	86.2	1 149.8	934.9	22.8	81.3	…	…	…	全国
89.9	86.2	1 155.0	932.5	22.9	80.7	…	…	…	都府県
92.4	90.0	545.1	399.1	31.7	73.2	…	…	…	沖縄. 昭. 51
98.5	92.0	584.3	414.2	31.3	70.9	…	…	…	52
94.0	92.5	586.4	431.1	31.3	73.5	…	…	…	53
98.4	92.3	625.0	449.7	29.9	72.0	…	…	…	54
101.8	91.7	796.3	624.6	27.6	78.4	…	…	…	55
99.5	**90.3**	**863.4**	**622.8**	**28.4**	**72.1**	…	…	…	**56**
101.4	88.9	1 002.5	692.1	28.7	69.0	…	…	…	0.1 ～ 0.5 ha
100.9	90.3	770.7	568.1	28.5	73.7	…	…	…	0.5 ～ 1.0
97.4	92.0	787.1	603.8	25.2	76.7	…	…	…	1.0 ～ 1.5
98.9	91.9	992.3	632.7	33.2	63.8	…	…	…	1.5 ～ 2.0
97.5	92.5	816.2	650.5	28.5	79.7	…	…	…	2.0 ha 以上

10) 農業粗収益現金化率＝（農業現金収入計÷農業粗収益）×100
11) 家計費現金化率＝（家計現金支出÷家計費総額）×100
12) 世帯員1人当たり可処分所得＝（可処分所得÷年間月平均世帯員数）
13) 世帯員1人当たり家計費＝（家計費計÷年間月平均世帯員数）
14) エンゲル係数＝（飲食費÷家計費計）×100
15) 平均消費性向＝（家計費計÷可処分所得）×100

(3) 世 帯 員 と

資料：「農家経済調査」

年度・経営耕地規模	年度始世帯員（常住家族・同居人） 計	男	女	年間月平均世帯員	家族農業就 計	専従者（150日以上） 小計	男	女	補助 小計
	(1)	(2)	(3)	(4)	(5)	(6)	(7)	(8)	(9)
全国	4.43	2.13	2.30	4.40	1.19	0.60	0.31	0.29	0.59
都府県	4.42	2.12	2.30	4.40	1.17	0.58	0.31	0.27	0.59
沖縄・昭. 51	5.14	2.53	2.61	5.10	1.62	0.82	0.37	0.45	0.80
52	5.09	2.27	2.82	5.14	1.20	0.66	0.31	0.35	0.54
53	5.43	2.40	3.03	5.27	1.67	0.67	0.31	0.36	1.00
54	5.02	2.23	2.79	5.03	1.05	0.54	0.28	0.26	0.51
55	4.35	1.96	2.39	4.26	1.10	0.50	0.27	0.23	0.60
56	**4.41**	**2.21**	**2.20**	**4.40**	**1.26**	**0.69**	**0.36**	**0.33**	**0.57**
0.1 ～ 0.5 ha	3.64	2.12	1.52	3.65	0.41	0.07	0.02	0.05	0.34
0.5 ～ 1.0	5.28	2.43	2.85	5.19	1.66	0.76	0.40	0.36	0.90
1.0 ～ 1.5	5.10	2.25	2.85	5.02	1.48	1.04	0.54	0.50	0.44
1.5 ～ 2.0	3.40	1.34	2.06	3.39	2.09	1.57	0.72	0.85	0.52
2.0 ha 以上	4.82	2.84	1.98	4.75	2.48	1.85	1.09	0.76	0.63

(4) 労 働 時 間 と

資料：「農家経済調査」

年度・経営耕地規模	家族の労働 計	自家農業 小計	男	女	自営兼業 小計	林業	その他	臨時的賃労働	恒常的賃労働
	(1)	(2)	(3)	(4)	(5)	(6)	(7)	(8)	(9)
全国	5 061	1 888	953	935	217	66	151	445	1 122
都府県	4 905	1 848	929	919	65	41	24	449	1 134
沖縄・昭. 51	4 976	2 192	1 087	1 105	62	…	62	174	1 663
52	4 522	1 821	994	827	48	…	48	163	1 477
53	4 287	1 796	952	844	25	…	25	142	1 430
54	4 176	1 571	788	783	…	…	…	125	1 656
55	4 155	1 653	882	771	109	…	109	94	1 343
56	**4 421**	**1 954**	**990**	**964**	**53**	…	**53**	**100**	**1 225**
0.1 ～ 0.5 ha	3 431	713	303	410	5	…	5	31	1 194
0.5 ～ 1.0	4 898	2 217	1 057	1 160	121	…	121	181	1 340
1.0 ～ 1.5	5 279	2 705	1 450	1 255	…	…	…	53	1 887
1.5 ～ 2.0	4 796	3 107	1 489	1 618	121	…	121	64	897
2.0 ha 以上	5 400	4 325	2 702	1 623	…	…	…	209	264

労　働　力（1戸当たり）

単位：人

業者		就業形態別家族員数（年度末）								年・度
者（60～149日）		計	自家農業	自営兼業	臨時的賃労働	短期出かせぎ	恒常的賃労働	職員勤務	非就業者	規模
男	女									
(10)	(11)	(12)	(13)	(14)	(15)	(16)	(17)	(18)	(19)	
0.25	0.34	4.39	1.07	0.10	0.25	0.01	0.55	0.56	1.85	全国
0.25	0.34	4.42	1.05	0.11	0.25	0.01	0.56	0.58	1.86	都府県
0.37	0.43	5.13	1.37	0.07	0.03	…	0.83	0.44	2.39	沖縄. 昭. 51
0.32	0.22	5.05	1.10	0.02	0.10	…	0.79	0.41	2.63	52
0.47	0.53	5.19	1.20	0.02	0.03	…	0.78	0.37	2.79	53
0.22	0.29	5.00	1.02	…	0.01	…	0.83	0.33	2.81	54
0.28	0.32	4.28	1.01	0.02	0.03	0.01	0.67	0.35	2.19	55
0.29	**0.28**	**4.37**	**1.04**	**0.03**	**0.03**	…	**0.66**	**0.42**	**2.19**	**56**
0.22	0.12	3.66	0.34	…	…	…	0.78	0.61	1.93	0.1～0.5 ha
0.36	0.54	5.09	1.23	0.08	0.08	…	0.55	0.38	2.77	0.5～1.0
0.20	0.24	4.91	1.24	…	…	…	1.05	0.20	2.42	1.0～1.5
0.37	0.15	3.38	1.87	…	…	…	0.37	0.24	0.90	1.5～2.0
0.39	0.24	4.78	2.33	…	…	…	0.31	0.16	1.98	2.0 ha 以上

動　力　使　用　時　間（1戸当たり）

単位：時間

時間				自家農業労働時間				動力使用時間	年・度
職員勤務	賦役公用	資産造成	ゆい・手伝 手間替出 共同作業	計	家族	ゆい・手伝 手間替受	雇用		規模
(10)	(11)	(12)	(13)	(14)	(15)	(16)	(17)	(18)	
1 199	156	10	24	1 963	1 888	33	42	239	全国
1 222	155	10	22	1 915	1 848	31	36	227	都府県
826	27	10	22	2 275	2 191	24	60	50	沖縄. 昭. 51
880	93	7	33	1 921	1 820	32	69	37	52
816	34	12	32	1 934	1 797	48	89	38	53
738	61	1	24	1 709	1 572	39	98	52	54
836	104	2	14	1 777	1 652	31	94	78	55
940	**96**	**0**	**53**	**2 127**	**1 954**	**73**	**100**	**74**	**56**
1 384	79	…	25	779	713	48	18	9	0.1～0.5 ha
865	129	…	45	2 361	2 217	35	109	100	0.5～1.0
482	79	3	70	2 941	2 705	70	166	109	1.0～1.5
441	86	…	80	3 339	3 107	123	109	40	1.5～2.0
376	79	…	147	4 960	4 325	305	330	251	2.0 ha 以上

(5) 経 営

資料：「農家経済調査」

年度・経営耕地規模	経営土地面積 (2) + (10)	経営耕地面 計	田	普通畑	樹園 小計	果樹園	桑園
	(1)	(2)	(3)	(4)	(5)	(6)	(7)
全国	253.1	119.9	69.5	28.4	12.8	8.8	2.5
都府県	225.5	99.2	65.4	19.3	13.0	8.9	2.6
沖縄. 昭. 51	107.4	80.3	3.3	68.1	6.3	6.0	…
52	108.0	76.1	3.0	62.8	8.1	8.1	…
53	112.0	75.6	2.2	66.0	5.6	5.5	…
54	110.1	75.8	3.6	67.9	3.0	2.4	…
55	129.2	84.3	2.7	74.9	5.6	4.9	0.4
56	**131.0**	**87.1**	**2.2**	**81.9**	**2.7**	**2.2**	…
0.1 ～ 0.5 ha	67.5	27.7	0.9	26.8	0.0	…	…
0.5 ～ 1.0	90.6	71.6	…	69.7	1.9	1.9	…
1.0 ～ 1.5	203.9	118.8	5.6	108.4	4.8	3.9	…
1.5 ～ 2.0	228.9	162.3	…	149.3	13.0	8.4	…
2.0 ha 以上	380.8	301.6	14.9	277.9	4.9	4.9	…

(6) 農業固定資本額（年度始1戸当たり）

資料：「農家経済調査」　　単位：1,000円

年度・経営耕地規模	計	建物	自動車	農機具 小計	大農具	小農具	植物	動物
	(1)	(2)	(3)	(4)	(5)	(6)	(7)	(8)
全国	2 546.1	968.4	92.9	773.3	752.5	20.8	333.5	378.0
都府県	2 376.5	909.0	86.2	708.9	689.2	19.7	339.3	333.1
沖縄. 昭. 51	823.7	400.4	56.9	164.0	116.7	47.3	43.5	158.9
52	879.3	430.6	57.8	162.6	161.9	…	43.8	184.5
53	699.5	360.6	35.3	115.0	114.6	0.4	52.5	136.1
54	861.3	426.1	48.0	142.1	141.9	0.2	47.5	197.6
55	1 031.0	522.4	49.3	187.1	186.7	0.4	76.3	195.9
56	**1 222.7**	**635.0**	**50.5**	**232.1**	**231.9**	**0.2**	**71.5**	**233.6**
0.1 ～ 0.5 ha	467.0	418.9	4.9	11.3	11.3	…	…	31.9
0.5 ～ 1.0	1 326.9	708.2	42.7	259.0	259.0	…	17.8	299.2
1.0 ～ 1.5	2 126.9	1 003.4	111.8	457.0	457.0	…	135.1	419.6
1.5 ～ 2.0	1 364.3	314.7	138.7	208.2	208.2	…	133.9	568.8
2.0 ha 以上	2 826.4	1 135.6	110.3	843.3	840.8	2.5	462.1	275.1

土　　地（1戸当たり）

単位：a

積		耕地以外の土地					年度・規模
地 その他の園地	牧草地（永年牧草地を除く）	計	宅地	採草放牧地	山林	その他の土地	
(8)	(9)	(10)	(11)	(12)	(13)	(14)	
1.5	9.2	133.2	8.7	1.0	116.1	7.4	全国
1.5	1.5	126.3	8.3	0.5	111.7	5.8	都府県
0.3	2.6	27.1	5.3	1.6	11.8	8.4	沖縄．昭．51
…	2.2	31.9	4.4	0.1	11.6	15.8	52
0.1	1.8	36.4	4.2	1.5	16.7	14.0	53
0.6	1.3	34.3	4.5	…	21.9	7.9	54
0.3	1.1	44.9	4.7	…	14.8	25.4	55
0.5	**0.3**	**43.9**	**4.6**	**0.0**	**24.7**	**14.6**	**56**
…	…	39.8	3.6	…	27.4	8.8	0.1～0.5 ha
…	0.1	19.0	4.7	0.1	5.4	8.8	0.5～1.0
0.9	…	85.1	5.4	…	63.2	16.5	1.0～1.5
4.6	…	66.6	5.6	…	44.7	16.3	1.5～2.0
…	3.9	79.2	7.3	…	11.8	60.1	2.0 ha 以上

(7) 自動車と大農具の所有台数（年度始1戸当たり）

資料：「農家経済調査」　　単位：台

年度・経営耕地規模	自動車			大農具					
	乗用車	トラック	ライトバン	原動機	トラクター	動力耕うん機	動力防除機	穀物乾燥機	動力カッター
	(1)	(2)	(3)	(4)	(5)	(6)	(7)	(8)	(9)
全国	0.93	0.59	…	…	0.35	…	…	…	…
都府県	0.93	0.58	…	…	0.33	…	…	…	…
沖縄．昭．51	0.52	0.15	0.11	0.02	0.02	0.33	0.16	0.01	0.02
52	0.53	0.20	…	…	0.08	…	…	…	…
53	0.58	0.22	…	…	0.06	…	…	…	…
54	0.69	0.23	…	…	0.05	…	…	…	…
55	0.71	0.22	…	…	0.05	…	…	…	…
56	**0.72**	**0.30**	…	…	**0.10**	…	…	…	…
0.1～0.5 ha	0.89	0.04	…	…	…	…	…	…	…
0.5～1.0	0.79	0.35	…	…	0.16	…	…	…	…
1.0～1.5	0.46	0.43	…	…	0.24	…	…	…	…
1.5～2.0	0.24	0.63	…	…	…	…	…	…	…
2.0 ha 以上	0.55	0.75	…	…	0.25	…	…	…	…

(8) 農 業 粗

資料：「農家経済調査」

年度・経営耕地規模	計	作物収 小計	稲作	麦作	雑穀・豆類	いも類	野菜	果樹
	(1)	(2)	(3)	(4)	(5)	(6)	(7)	(8)
全国	2 551.9	1 842.7	787.7	40.3	54.5	40.8	465.7	210.6
都府県	2 410.3	1 760.5	768.7	31.0	44.9	25.0.	447.4	214.6
沖縄. 昭. 51	1 144.4	970.3	19.2	…	20.7	6.4	217.6	51.5
52	1 221.9	1 061.3	26.2	0.0	25.7	3.5	248.4	50.7
53	1 253.6	1 032.0	13.6	…	36.3	3.6	210.7	34.1
54	1 337.6	1 152.9	13.8	…	20.5	10.3	349.9	45.1
55	1 388.4	1 142.6	11.9	…	17.7	22.7	346.5	38.6
56	**1 877.1**	**1 499.2**	**25.6**	…	**67.7**	**21.4**	**422.9**	**20.3**
0.1 ～ 0.5 ha	498.2	447.8	3.1	…	3.5	0.2	54.3	1.5
0.5 ～ 1.0	2 352.2	1 595.1	…	…	137.8	53.9	701.5	8.3
1.0 ～ 1.5	2 371.3	1 863.9	167.6	…	95.7	21.4	246.5	16.4
1.5 ～ 2.0	2 798.1	2 569.7	…	…	57.3	…	1 098.6	79.4
2.0 ha 以上	4 675.1	4 342.5	51.0	…	52.1	11.3	559.5	101.0

(9) 農 業 経

資料：「農家経済調査」

年度・経営耕地規模	計	雇用労賃	種苗・苗木・蚕種	減価償却	動物	減価償却	肥料	飼料	農業薬剤	諸材料・加工原料	光熱動力
	(1)	(2)	(3)	(4)	(5)	(6)	(7)	(8)	(9)	(10)	(11)
全国	1 584.1	22.4	56.6	14.3	88.8	33.1	155.5	312.2	90.3	88.5	69.7
都府県	1 472.5	19.9	52.0	14.4	81.3	25.7	135.0	299.3	85.6	85.5	66.1
沖縄. 昭. 51	441.5	21.9	27.7	18.4	31.4	10.9	94.5	41.4	13.4	20.7	10.4
52	432.8	32.2	22.1	15.1	24.9	14.9	94.6	37.5	20.3	17.8	7.5
53	425.9	39.7	19.7	11.7	26.4	9.8	80.0	57.8	23.4	14.5	7.0
54	507.7	42.1	22.8	11.7	21.1	7.8	93.3	78.4	22.6	22.7	9.7
55	610.3	43.7	20.8	12.8	53.2	7.3	98.4	104.4	21.2	20.0	13.9
56	**803.9**	**50.6**	**21.1**	**10.3**	**48.2**	**7.9**	**139.8**	**164.1**	**34.3**	**25.4**	**17.8**
0.1 ～ 0.5 ha	182.2	9.2	5.3	…	15.5	1.8	43.3	27.8	7.6	5.9	1.6
0.5 ～ 1.0	1 097.3	57.1	18.0	7.9	78.6	0.5	130.9	365.5	42.4	27.8	14.8
1.0 ～ 1.5	980.5	85.7	12.7	3.4	71.6	14.8	150.3	216.2	35.2	16.7	11.2
1.5 ～ 2.0	1 089.9	47.1	76.0	60.4	40.3	33.5	236.3	43.1	59.3	41.9	19.4
2.0 ha 以上	1 946.6	168.4	61.9	25.4	50.9	28.9	508.3	32.6	97.8	102.5	113.3

収　　益（1戸当たり）

単位：1,000円

入		養蚕	畜産収入				農業雑収入	年度・規模
工芸農作物	その他の作物（植物の新植・成長による増加を含む）		小計	養鶏	養豚	その他の畜産物（動物の生産・成長による増加を含む）		
(9)	(10)	(11)	(12)	(13)	(14)	(15)	(16)	
140.7	102.4	39.0	649.8	136.8	146.2	366.8	20.4	全国
125.7	103.2	40.0	590.9	139.1	147.7	304.1	18.9	都府県
648.9	6.0	…	167.8	0.1	91.5	76.2	6.3	沖縄．昭．51
683.0	23.8	…	157.0	…	57.4	99.6	3.6	52
723.3	10.4	…	209.3	2.2	96.1	111.0	12.3	53
699.5	13.8	…	176.3	…	134.6	41.7	8.4	54
648.2	57.0	…	236.2	…	194.8	41.4	9.6	55
888.2	**53.1**	…	**375.4**	**4.1**	**302.5**	**68.8**	**2.5**	**56**
385.2	…	…	49.2	…	40.7	8.5	1.2	0.1 ～ 0.5 ha
693.1	0.5	…	756.9	12.6	683.8	60.5	0.2	0.5 ～ 1.0
1290.3	26.0	…	507.4	…	432.8	74.6	…	1.0 ～ 1.5
1314.2	20.2	…	208.8	…	…	208.8	19.6	1.5 ～ 2.0
2977.2	590.4	…	330.3	…	102.9	227.4	2.3	2.0 ha 以上

営　　費（1戸当たり）

単位：1,000円

農機具		農用自動車		農用建物維持修繕		賃借料・料金	土地改良・水利費	支払小作料	農業用被服費	農業雑支出	年度・規模
	減価償却		減価償却		減価償却						
(12)	(13)	(14)	(15)	(16)	(17)	(18)	(19)	(20)	(21)	(22)	
298.5	256.7	120.2	76.6	91.5	70.1	113.8	37.9	24.2	7.0	7.0	全国
275.5	238.2	113.9	72.6	86.3	66.3	99.5	35.5	23.6	6.8	6.7	都府県
56.7	49.4	57.6	32.8	34.9	16.4	21.7	1.1	2.2	5.5	0.4	沖縄．昭．51
48.0	39.4	58.4	33.6	24.3	15.6	32.3	0.6	5.1	5.8	1.4	52
41.2	32.7	58.5	38.0	21.8	17.9	21.6	1.1	6.6	5.5	1.1	53
59.0	50.7	61.4	32.7	25.8	21.6	31.8	1.4	11.0	3.8	0.8	54
67.5	54.0	79.5	40.8	23.0	19.5	51.4	2.0	6.0	3.8	1.5	55
87.6	**68.8**	**88.6**	**47.2**	**32.2**	**27.2**	**54.5**	**17.8**	**15.2**	**4.3**	**2.4**	**56**
8.4	6.0	10.7	6.5	11.2	11.1	12.0	5.4	16.1	2.1	0.1	0.1 ～ 0.5 ha
102.8	72.1	94.2	53.2	32.1	29.0	64.6	47.4	13.5	3.1	4.5	0.5 ～ 1.0
137.8	111.0	80.8	53.4	70.1	62.1	67.0	0.4	13.8	3.9	7.1	1.0 ～ 1.5
135.5	111.9	270.4	115.1	27.1	27.1	72.7	…	12.3	8.0	0.5	1.5 ～ 2.0
270.1	240.0	248.8	131.7	80.0	43.5	173.3	…	23.1	15.5	0.1	2.0 ha 以上

(10) 農外収入・農外支出及び出

ア 農外

資料：「農家経済調査」

年度・経営耕地規模	合計 (2) + (7)	農外事業収入 計	林業	水産業	商工鉱業	農外雑	事 計	被 小計
	(1)	(2)	(3)	(4)	(5)	(6)	(7)	(8)
全国	4 069.6	414.2	63.2	22.7	279.9	48.4	3 655.4	291.0
都府県	4 121.0	413.9	62.7	21.8	283.1	46.3	3 707.1	292.2
沖縄. 昭. 51	2 030.7	72.3	…	…	65.0	7.3	1 958.4	77.2
52	2 147.3	132.9	…	…	130.5	2.4	2 014.4	78.8
53	2 231.6	56.4	0.1	…	41.6	14.7	2 175.4	75.0
54	2 431.6	136.9	0.2	…	120.8	15.9	2 294.7	65.1
55	2 827.9	178.9	…	…	156.4	22.5	2 649.0	54.5
56	**2 774.8**	**158.7**	…	**0.9**	**127.8**	**30.0**	**2 616.1**	**60.1**
0.1 ～ 0.5 ha	3 461.4	81.0	…	…	61.6	19.4	3 380.4	14.5
0.5 ～ 1.0	2 877.9	290.0	…	2.7	265.8	21.5	2 587.9	120.2
1.0 ～ 1.5	2 334.2	27.3	…	…	2.0	25.3	2 306.9	29.8
1.5 ～ 2.0	1 496.0	181.3	…	…	171.9	9.4	1 314.7	35.6
2.0 ha 以上	1 163.3	160.6	…	…	17.0	143.6	1 002.7	100.2

イ 農外支出

資料：「農家経済調査」　　単位：1,000円

年度・経営耕地規模	計	林業	水産業	商工鉱業	農外雑	通勤定期代	負債利子
	(1)	(2)	(3)	(4)	(5)	(6)	(7)
全国	264.9	27.2	8.8	101.2	19.0	9.4	99.3
都府県	253.4	26.5	8.6	102.8	18.1	9.6	87.8
沖縄. 昭. 51	60.8	…	1.3	23.5	3.2	5.5	27.3
52	134.4	0.1	…	46.4	4.4	8.3	75.2
53	96.0	…	…	16.4	1.5	8.2	69.9
54	180.7	0.1	…	95.5	0.5	8.6	76.0
55	193.1	0.2	…	118.6	5.0	5.9	63.6
56	**155.5**	…	…	**79.5**	**4.5**	**3.3**	**68.2**
0.1 ～ 0.5 ha	77.5	…	…	4.5	5.7	0.6	66.7
0.5 ～ 1.0	303.6	…	…	224.6	1.3	9.3	68.4
1.0 ～ 1.5	110.8	…	…	0.4	11.4	…	99.0
1.5 ～ 2.0	76.7	…	…	40.2	5.8	…	30.7
2.0 ha 以上	68.8	…	…	0.3	0.3	…	68.2

稼ぎ被贈扶助等の収入（1戸当たり）

収　入

単位：1,000円

業以外の収入								年・度 規模
用労賃			給料	職員俸給	歳費手当	貸付地小作料	配当利子その他	
農業	林業	その他						
(9)	(10)	(11)	(12)	(13)	(14)	(15)	(16)	
19.1	16.9	255.0	1 162.8	1 821.4	71.7	51.8	256.7	全国
17.9	16.2	258.1	1 179.2	1 859.6	70.1	51.6	254.4	都府県
34.2	…	43.0	977.8	672.1	103.7	71.6	56.0	沖縄. 昭. 51
25.0	…	53.8	981.4	707.4	68.4	106.9	71.5	52
30.6	0.7	43.7	1 031.1	841.4	56.1	116.8	55.0	53
18.6	0.4	46.1	1 410.1	665.1	51.1	37.3	66.0	54
12.9	0.4	41.2	1 263.0	1 068.3	91.9	58.4	112.9	55
15.6	…	**44.5**	**1 125.1**	**1 152.0**	**91.1**	**67.8**	**120.0**	**56**
5.4	…	9.1	1 189.8	1 811.9	83.0	161.4	119.8	0.1 ～ 0.5 ha
11.0	…	109.2	1 172.8	1 058.8	93.2	8.8	134.1	0.5 ～ 1.0
14.6	…	15.2	1 779.0	344.8	46.9	16.0	90.4	1.0 ～ 1.5
35.6	…	…	649.7	416.9	116.0	14.4	82.1	1.5 ～ 2.0
62.0	…	38.2	158.3	431.7	159.8	5.0	147.7	2.0 ha 以上

ウ　出稼ぎ被贈扶助等の収入

単位：1,000円

年・度 経営耕地規模	計	出稼ぎ	他出家族からの送金	被贈	家事	恩給扶助補助金等			
						小計	恩給等の給付金	農林業補助金	農業共済金
	(1)	(2)	(3)	(4)	(5)	(6)	(7)	(8)	(9)
全国	1 147.7	23.1	27.3	354.6	5.4	737.3	602.0	96.3	39.0
都府県	1 128.7	23.1	27.7	356.7	5.4	715.8	607.9	79.6	28.3
沖縄. 昭. 51	307.2	31.0	56.5	153.7	0.8	65.2	60.5	4.7	…
52	452.3	36.7	20.3	133.9	2.2	259.2	242.7	15.6	0.9
53	438.9	36.7	21.2	172.1	2.3	206.6	194.9	11.7	…
54	426.5	40.3	60.3	147.0	3.2	175.7	162.3	11.9	1.5
55	455.1	32.4	48.4	228.8	5.5	140.0	127.4	10.1	2.5
56	**554.8**	**34.4**	**31.9**	**211.9**	**6.1**	**270.5**	**250.3**	**12.6**	**7.6**
0.1 ～ 0.5 ha	442.5	81.2	67.6	106.5	15.0	172.5	171.5	0.7	…
0.5 ～ 1.0	672.7	0.7	12.5	232.1	…	427.4	412.9	11.1	3.4
1.0 ～ 1.5	680.7	…	6.6	366.6	0.8	306.7	209.4	44.4	52.9
1.5 ～ 2.0	507.2	38.5	…	308.5	1.5	158.7	150.6	7.2	0.9
2.0 ha 以上	464.1	…	15.7	288.4	2.5	157.5	124.5	33.0	…

(11) 租 税 公 課

資料：「農家経済調査」

年度・経営耕地規模	合計	租税 計	国税 小計	国税 申告所得税	国税 源泉所得税	国税 その他の国税	都道府県税 小計	都道府県税 都道府県民税	都道府県税 自動車税	都道府県税 その他の都道府県税
	(1)	(2)	(3)	(4)	(5)	(6)	(7)	(8)	(9)	(10)
全国	861.0	457.3	183.4	28.3	129.7	25.4	70.3	34.2	28.2	7.9
都府県	852.1	455.0	183.2	26.1	132.0	25.1	70.1	34.4	27.9	7.8
沖縄・昭・51	200.2	76.1	19.9	2.7	13.8	3.4	20.3	5.3	12.6	2.4
52	250.8	101.5	27.9	3.2	22.9	1.8	21.7	6.4	14.8	0.5
53	312.3	131.5	30.6	0.7	23.9	6.0	32.8	14.0	18.0	0.8
54	363.4	159.4	48.7	4.2	38.6	5.9	32.1	14.3	17.2	0.6
55	475.7	204.9	76.8	15.2	46.5	15.1	41.9	13.2	26.5	2.2
56	**448.4**	**208.3**	**60.9**	**1.5**	**51.7**	**7.7**	**43.0**	**15.5**	**27.0**	**0.5**
0.1 ～ 0.5 ha	483.2	225.8	76.2	…	66.9	9.3	45.3	22.0	23.0	0.3
0.5 ～ 1.0	502.1	237.1	76.3	1.0	63.7	11.6	49.3	14.6	33.8	0.9
1.0 ～ 1.5	343.9	156.7	24.2	…	24.2	…	32.7	10.1	22.3	0.3
1.5 ～ 2.0	270.7	131.9	3.3	0.2	3.1	…	33.1	5.6	27.1	0.4
2.0 ha 以上	410.2	165.7	42.2	13.9	24.4	3.9	32.6	7.1	25.5	…

(12) 家 計

資料：「農家経済調査」

年度・経営耕地規模	計	1) 飲食費	被服費	家計光熱・水道料	借地借家料 住宅修繕費
	(1)	(2)	(3)	(4)	(5)
全国	4 113.5	939.9	321.4	179.7	222.4
都府県	4 103.1	939.3	320.6	176.6	222.1
沖縄・昭・51	2 035.6	646.1	141.1	84.5	72.9
52	2 129.1	666.1	128.9	95.8	112.0
53	2 271.9	711.0	123.4	112.7	105.8
54	2 262.1	676.0	121.1	112.8	107.1
55	2 660.9	733.8	141.3	149.7	108.1
56	**2 740.1**	**779.1**	**125.9**	**158.0**	**139.8**
0.1 ～ 0.5 ha	2 526.0	725.2	123.7	163.8	187.9
0.5 ～ 1.0	2 948.3	839.3	133.0	160.4	97.3
1.0 ～ 1.5	3 031.2	762.4	173.4	173.4	179.5
1.5 ～ 2.0	2 144.8	712.9	74.3	121.3	70.2
2.0 ha 以上	3 089.7	880.9	91.4	137.2	101.8

注：1）飲食費には，学校給食，外食を含む。
　　2）雑費には，たばこ，保健衛生費，交通・通信費，学校教育費，自動車費，小遣・諸会合雑費，贈答・送金を含む。

諸　負　担（1戸当たり）

単位：1,000円

税						公課諸負担					年度・規模
市町村税						計	農業共済負担	国民年金健康保険	その他の社会保険料	その他の公課諸負担	
小計	市町村民税	固定資産税	軽自動車税	国民健康保険税	その他の市町村税						
(11)	(12)	(13)	(14)	(15)	(16)	(17)	(18)	(19)	(20)	(21)	
203.6	66.5	62.4	4.1	67.5	3.1	403.7	22.1	99.4	187.8	94.4	全国
201.7	66.8	61.6	4.1	66.0	3.2	397.1	18.6	97.7	189.1	91.7	都府県
35.9	9.3	9.6	0.7	15.4	0.9	124.1	3.0	52.9	37.5	30.7	沖縄・昭・51
51.9	13.7	10.8	0.5	25.1	1.8	149.3	3.1	47.1	65.6	33.5	52
68.1	28.6	11.6	1.1	26.7	0.1	180.8	2.4	59.8	73.7	44.9	53
78.6	23.9	14.9	0.6	38.5	0.7	204.0	4.3	68.7	95.1	35.9	54
86.2	32.0	16.1	1.8	35.7	0.6	270.8	2.8	72.8	114.6	80.6	55
104.4	**29.2**	**17.0**	**0.6**	**56.3**	**1.3**	**240.1**	**6.5**	**78.4**	**92.7**	**62.5**	**56**
104.3	39.1	11.1	0.4	52.0	1.7	257.4	0.0	65.5	145.0	46.9	0.1 ～ 0.5 ha
111.5	31.7	23.7	0.3	55.3	0.5	265.0	5.1	91.9	90.5	77.5	0.5 ～ 1.0
99.8	13.4	24.4	1.6	57.7	2.7	187.2	5.8	66.8	37.5	77.1	1.0 ～ 1.5
95.5	11.7	8.2	1.3	73.7	0.6	138.8	30.0	69.0	21.9	17.9	1.5 ～ 2.0
90.9	14.4	14.8	0.8	60.0	0.9	244.5	18.7	111.5	15.0	99.3	2.0 ha 以上

費（1戸当たり）

単位：1,000円

家財家具費	2）雑費	臨時費	（参考）家計費のうち，生産現物家計消費	（参考）家計費のうち，減価償却費	年度・規模
(6)	(7)	(8)	(9)	(10)	
198.0	1 930.2	321.9	197.0	370.0	全国
197.4	1 923.9	323.2	198.1	368.7	都府県
119.8	903.0	68.2	27.0	177.3	沖縄・昭・51
97.9	951.9	76.5	22.9	147.1	52
115.8	946.8	156.4	20.4	150.9	53
114.5	1 060.1	70.5	17.1	157.2	54
112.4	1 329.7	85.9	22.6	197.5	55
91.7	**1 370.3**	**75.3**	**28.0**	**237.2**	**56**
85.5	1 218.0	21.9	14.2	266.8	0.1 ～ 0.5 ha
79.7	1 554.7	83.9	27.3	260.1	0.5 ～ 1.0
82.3	1 543.1	117.1	25.8	216.9	1.0 ～ 1.5
80.2	812.7	273.2	41.5	132.1	1.5 ～ 2.0
195.8	1 665.0	17.6	83.9	147.1	2.0 ha 以上

(13) 貯蓄と借入

ア 現金及び

資料：「農家経済調査」

年度・経営耕地規模	手持ち現金	貯蓄計 ①+②+③+④	預貯金 小計 ①	農協貯金（漁協貯金を含む）	郵便貯金	一般市中銀行等
	(1)	(2)	(3)	(4)	(5)	(6)
全国	147.9	10 935.3	7 627.0	4 266.3	992.2	2 368.5
都府県	148.2	9 973.8	6 706.4	4 231.5	100.4	2 374.5
沖縄．昭．51	146.9	2 288.4	1 761.9	1 643.7	37.5	80.7
52	168.1	2 843.8	2 390.5	2 074.7	52.1	263.7
53	125.9	2 839.3	2 379.4	2 201.3	19.0	159.1
54	200.1	2 928.7	2 379.4	2 173.6	29.7	176.1
55	138.7	3 794.8	2 909.3	2 397.2	85.0	427.1
56	**137.7**	**4 604.3**	**3 495.0**	**3 096.6**	**144.3**	**254.1**
0.1～0.5 ha	144.6	4 702.6	3 205.6	2 888.4	38.7	278.5
0.5～1.0	131.2	4 403.3	3 591.0	3 016.7	338.8	235.5
1.0～1.5	140.7	3 894.7	2 879.4	2 438.0	100.1	341.3
1.5～2.0	123.1	5 489.7	4 456.2	4 270.6	…	185.6
2.0 ha 以上	143.3	5 083.8	4 356.4	4 131.2	66.6	158.6

イ 借入

資料：「農家経済調査」

年度・経営耕地規模	借入金計 ①+②+③	財政資金 小計 ①	総合施設資金	農地等取得資金	その他の財政資金	農協系 小計 ②	農業近代化資金	その他の制度融資資金
	(1)	(2)	(3)	(4)	(5)	(6)	(7)	(8)
全国	1 754.4	292.8	69.9	76.7	146.2	892.1	216.3	81.7
都府県	1 550.5	184.1	37.5	47.1	99.5	814.7	206.1	71.1
沖縄．昭．51	848.6	5.7	…	…	5.7	388.6	205.2	1.1
52	1 061.7	34.9	…	4.7	30.2	693.0	124.6	13.5
53	1 161.7	9.0	…	…	9.0	580.4	25.2	6.9
54	1 273.5	17.8	4.1	…	13.7	678.3	75.6	11.2
55	1 434.8	1.2	1.2	…	…	540.6	147.3	37.6
56	**1 319.1**	…	…	…	…	**570.4**	**161.8**	**57.7**
0.1～0.5 ha	1 243.3	…	…	…	…	423.0	…	…
0.5～1.0	1 558.7	…	…	…	…	940.8	385.1	131.0
1.0～1.5	1 677.2	…	…	…	…	370.4	79.3	…
1.5～2.0	151.1	…	…	…	…	59.9	59.9	…
2.0 ha 以上	1 406.0	…	…	…	…	595.3	241.9	176.9

金　残　高（年度末現在1戸当たり）

預　貯　金　等

単位：1,000円

積立金 小計 ②	農協共済	簡易保険郵便年金	生命保険・その他の積立金	貸付金 ③	有価証券 ④	売掛未収入金	年度・規模
(7)	(8)	(9)	(10)	(11)	(12)	(13)	
2 805.8	1 045.6	546.0	1 214.2	105.8	396.7	47.7	全国
2 777.0	1 013.5	544.2	1 219.3	103.3	387.1	40.4	都府県
384.5	10.5	3.3	370.7	54.9	87.1	34.2	沖縄.昭.51
349.4	13.8	8.2	327.4	46.8	57.1	24.7	52
351.1	35.4	8.8	306.9	53.9	54.9	76.3	53
386.8	45.1	8.7	333.0	111.6	50.9	42.5	54
656.6	108.3	3.6	544.7	166.8	62.1	65.4	55
807.5	**61.4**	**3.3**	**742.8**	**228.1**	**73.7**	**53.4**	**56**
858.8	15.2	0.1	843.5	579.8	58.4	6.7	0.1～0.5 ha
735.4	105.5	…	629.9	10.9	66.0	9.4	0.5～1.0
924.4	37.4	27.4	859.6	…	90.9	111.3	1.0～1.5
888.2	111.2	…	777.0	…	145.3	68.8	1.5～2.0
602.1	81.1	…	520.9	49.8	75.5	347.3	2.0 ha 以上

金

単位：1,000円

統資金 普通貸出	その他	その他の借入金 小計 ③	一般市中銀行等の借入金	簡易・生命保険	個人	その他の団体等の借入金	買掛未払金	年度・規模
(9)	(10)	(11)	(12)	(13)	(14)	(15)	(16)	
446.5	147.6	569.5	311.5	10.0	49.5	198.5	159.1	全国
406.2	131.3	551.7	290.5	9.3	50.0	201.9	144.5	都府県
164.9	17.4	454.3	315.0	…	39.9	99.4	57.0	沖縄.昭.51
511.7	43.2	333.8	196.5	…	71.1	66.2	25.6	52
499.7	48.6	572.3	425.2	…	66.8	80.3	30.6	53
561.6	29.9	577.4	413.7	…	59.3	104.4	38.9	54
251.9	103.8	893.0	705.2	…	35.4	152.4	62.6	55
229.5	**121.4**	**748.7**	**445.4**	…	**27.2**	**276.1**	**53.2**	**56**
423.0	…	820.3	474.5	…	1.1	344.7	28.0	0.1～0.5 ha
168.6	256.1	617.9	320.6	…	34.5	262.8	16.3	0.5～1.0
85.8	205.3	1 306.8	877.9	…	81.6	347.3	79.9	1.0～1.5
…	…	91.2	9.7	…	…	81.5	53.1	1.5～2.0
31.4	145.1	810.7	633.1	…	67.9	109.7	280.3	2.0 ha 以上

12 生産農業所得

(1) 農業粗生産額と生産農

資料：「生産農業所得統計

区分		農業粗 計	耕種 小計	米	いも類	野菜	果実	パインアップル	花き	工芸農作物	さとうきび	葉たばこ	その他
		(1)	(2)	(3)	(4)	(5)	(6)	(7)	(8)	(9)	(10)	(11)	(12)
全国		10 700 212	7 229 508	3 147 739	276 210	1 898 376	768 838	2 743	178 806	508 062	50 055	226 696	451 477
沖縄													
昭.	51	75 859	50 009	869	882	15 983	2 797	2 266	1 037	27 049	23 933	2 937	1 392
	52	80 708	54 954	881	951	17 057	2 186	1 678	1 178	31 062	28 373	2 408	1 639
	53	86 074	59 244	902	899	17 513	3 031	2 314	1 349	34 012	31 320	2 334	1 538
	54	87 951	59 481	768	875	18 367	3 602	2 919	1 440	32 242	28 750	3 099	2 187
	55	93 611	61 939	691	755	21 686	4 035	3 096	2 258	30 018	27 082	2 531	2 516
	56	**101 868**	**70 929**	**681**	**1 069**	**21 609**	**3 644**	**2 743**	**4 120**	**37 636**	**33 635**	**3 532**	**2 170**
北部	1	24 431	14 959	191	239	2 570	2 270	1 646	1 577	6 738	5 620	834	1 374
中南部	2	51 542	35 514	14	683	14 336	295	88	2 423	17 646	16 901	560	117
宮古	3	15 211	12 440	—	65	2 431	15	—	104	9 798	8 000	1 798	27
八重山	4	10 684	8 016	476	82	2 272	1 064	1 009	16	3 454	3 111	340	652
那覇市	5	1 257	698	—	16	521	2	—	91	68	68	—	0
石川市	6	1 598	825	0	22	221	26	1	114	424	398	—	18
具志川市	7	3 806	2 357	—	61	592	25	3	311	1 360	1 262	—	8
宜野湾市	8	947	613	—	37	339	0	—	136	101	101	—	0
平良市	9	3 986	3 215	—	18	570	5	—	21	2 590	2 161	429	11
石垣市	10	8 551	6 561	307	73	2 051	968	927	16	2 557	2 217	340	589
浦添市	11	569	450	—	19	111	1	—	79	240	240	—	0
名護市	12	7 700	3 741	52	53	666	673	433	434	1 489	1 431	11	374
糸満市	13	6 577	5 074	—	93	2 359	40	—	249	2 333	1 971	362	
沖縄市	14	2 717	1 525	—	56	637	50	—	282	496	492	—	4
国頭村	15	1 454	1 045	13	18	114	201	126	22	551	486	—	126
大宜味村	16	1 111	650	—	15	49	214	98	38	178	114	—	156
東村	17	1 595	1 061	—	6	36	583	568	19	126	123	—	291
今帰仁村	18	3 119	2 446	—	15	761	171	147	363	1 014	836	178	122
本部町	19	2 277	1 749	—	42	505	289	174	120	611	611	—	182
恩納村	20	1 786	988	15	19	119	47	21	307	449	382	—	32
宜野座村	21	1 436	765	—	16	120	75	64	254	248	245	—	52
金武町	22	1 103	406	10	15	101	17	15	20	233	214	—	10
伊江村	23	1 951	1 415	—	12	47	—	—	—	1 349	732	617	7
与那城村	24	1 031	654	—	15	116	—	—	1	522	467	—	0
勝連町	25	1 308	734	—	25	366	—	—	20	323	323	—	0
読谷村	26	1 881	1 182	—	98	378	1	—	124	581	579	—	0

及び農業生産指数

業所得＜地域・市町村別＞

単位：100万円

生産額										生産農業所得	生産農業所得率	区分
養蚕	畜産								加工農産物			
	小計	牛	肉用牛	豚	肉豚	鶏	鶏卵	その他畜産物				
(13)	(14)	(15)	(16)	(17)	(18)	(19)	(20)	(21)	(22)	(23)	(24)	
129 746	3 259 692	1 258 442	418 098	976 400	809 866	973 667	588 665	51 183	81 266	4 462 242	41.7	全国
												沖縄
53	25 775	3 833	2 945	14 233	12 946	7 001	5 652	657	22	46 862	61.8	昭51
70	25 642	4 096	2 964	14 171	13 407	6 720	5 234	655	42	53 678	66.5	52
130	26 646	4 565	2 999	15 728	14 709	5 695	4 194	658	54	58 156	67.6	53
145	28 250	5 481	3 366	16 565	15 601	5 682	4 322	522	75	56 854	64.6	54
185	31 409	6 897	4 290	17 173	16 492	6 860	5 597	479	78	52 014	55.6	55
254	**30 588**	**7 524**	**4 616**	**15 558**	**14 909**	**6 993**	**5 592**	**513**	**97**	**60 006**	**58.9**	**56**
1	9 418	1 174	821	4 674	4 578	3 439	2 136	131	53	12 878	52.7	1
15	15 969	3 087	573	9 748	9 196	2 947	2 870	187	44	29 853	57.9	2
134	2 634	1 503	1 488	623	622	386	379	122	—	10 708	70.4	3
101	2 567	1 760	1 734	513	513	221	207	73	—	6 567	61.5	4
—	559	26	0	392	384	139	137	2	—	584	46.5	5
2	771	44	32	715	682	6	6	6	—	780	48.8	6
8	1 427	57	36	1 301	1 231	53	47	16	14	2 082	54.7	7
—	334	7	1	247	224	75	74	5	—	488	51.5	8
40	731	314	314	132	132	259	254	26	—	2 772	69.5	9
95	1 895	1 168	1 147	478	478	209	195	40	—	5 179	60.6	10
—	119	3	3	104	102	8	8	4	—	358	62.9	11
—	3 953	98	53	2 047	2 036	1 775	1 265	33	6	3 499	45.4	12
—	1 503	236	62	940	875	312	307	15	—	3 980	60.5	13
—	1 192	207	17	589	556	378	372	18	—	1 367	50.3	14
—	392	145	145	240	218	4	4	3	17	904	62.2	15
—	437	4	4	225	225	203	98	5	24	527	47.4	16
—	534	18	18	491	491	23	23	2	—	684	42.9	17
—	673	91	75	379	355	174	157	29	—	1 894	60.7	18
—	528	29	29	298	292	173	73	28	—	1 283	56.3	19
—	798	43	11	151	150	597	78	7	0	923	51.7	20
—	671	86	13	300	295	278	247	7	—	707	49.2	21
1	696	86	11	391	388	211	190	8	—	472	42.8	22
—	536	458	346	76	55	—	—	2	—	1 377	70.6	23
1	346	5	5	173	145	165	159	3	30	608	59.0	24
3	571	12	12	452	406	104	103	3	—	648	49.5	25
—	699	58	11	378	338	242	238	21	—	1 021	54.3	26

(1) 農業粗生産額と生産農

区分	農業粗											
	計	耕種										
		小計	米	いも類	野菜	果実		花き	工芸農作物			その他
							パインアップル			さとうきび	葉たばこ	
	(1)	(2)	(3)	(4)	(5)	(6)	(7)	(8)	(9)	(10)	(11)	(12)
嘉手納町 27	251	151	−	32	54	4	−	14	42	42	−	5
北谷町 28	164	80	−	2	22	−	−	8	48	48	−	0
北中城村 29	571	548	−	17	185	1	−	162	183	183	−	0
中城村 30	1 733	1 502	−	19	469	1	−	136	877	877	−	0
西原町 31	1 466	1 060	−	15	193	2	−	90	760	760	−	0
豊見城村 32	4 022	3 210	−	8	2 678	6	−	86	432	432	−	0
東風平町 33	3 308	2 064	−	13	752	13	−	40	1 244	1 244	−	2
具志頭村 34	2 912	1 454	−	32	703	1	−	104	614	549	65	0
玉城村 35	2 576	1 547	2	18	697	7	−	15	808	808	−	0
知念村 36	1 323	1 128	−	9	860	1	−	13	245	245	−	0
佐敷町 37	1 087	923	−	10	259	21	−	27	606	606	−	0
与那原町 38	515	239	−	5	21	−	−	70	143	143	−	0
大里村 39	2 774	1 526	−	10	629	5	−	36	846	846	−	0
南風原町 40	2 433	1 592	−	9	843	1	−	215	524	524	−	0
仲里村 41	1 736	1 571	1	7	145	68	67	−	1 293	1 284	9	57
具志川村 42	1 147	1 056	5	11	115	18	17	0	885	761	124	21
渡嘉敷村 43	28	21	6	4	11	0	−	−	−	−	−	−
座間味村 44	19	12	−	1	11	−	−	−	−	−	−	−
粟国村 45	46	25	−	9	11	−	−	−	4	4	−	−
渡名喜村 46	20	16	−	6	10	−	−	−	−	−	−	−
南大東村 47	1 201	1 179	−	3	22	1	−	0	1 153	1 153	−	0
北大東村 48	519	498	−	1	6	−	−	−	491	491	−	−
伊平屋村 49	246	205	78	12	28	0	−	−	70	68	−	17
伊是名村 50	653	488	23	16	24	−	−	−	420	378	28	5
城辺町 51	4 483	3 486	−	21	488	4	−	72	2 891	2 444	447	7
下地町 52	2 188	1 869	−	6	616	4	−	5	1 235	809	426	0
上野村 53	1 778	1 347	−	15	284	2	−	6	1 039	681	358	0
伊良部町 54	1 543	1 489	−	3	288	−	−	−	1 197	1 197	−	−
多良間村 55	1 233	1 034	−	2	185	−	−	−	846	708	138	−
竹富町 56	1 601	1 073	101	8	190	92	82	−	619	619	−	63
与那国町 57	532	382	68	1	31	4	−	−	278	278	−	−

業 所 得 ＜地域・市町村別＞ （つづき）

単位： 100万円

生産額										生産農業所得	生産農業所得率	区分
養蚕	畜産								加工農産物			
	小計	牛	肉用牛	豚	肉豚	鶏	鶏卵	その他畜産物				
(13)	(14)	(15)	(16)	(17)	(18)	(19)	(20)	(21)	(22)	(23)	(24)	
											%	
—	100	19	5	80	77	—	—	1	—	126	50.2	27
—	84	1	0	43	41	37	36	3	—	79	48.2	28
—	23	12	0	3	3	5	5	3	—	398	69.7	29
—	231	1	1	224	215	2	2	4	—	1 159	66.9	30
—	406	48	4	222	207	132	130	4	—	911	62.1	31
—	812	349	20	387	377	68	67	8	—	2 321	57.7	32
—	1 244	188	64	913	861	141	139	2	—	1 829	55.3	33
—	1 458	386	18	1 044	1 019	24	24	4	—	1 418	48.7	34
—	1 029	377	27	460	424	187	184	5	—	1 413	54.9	35
—	195	99	5	79	74	14	14	3	—	817	61.8	36
—	164	46	20	97	89	16	0	5	—	730	67.2	37
—	276	10	0	—	—	265	261	1	—	254	49.3	38
—	1 248	446	54	544	514	254	241	4	—	1 476	53.2	39
—	841	276	8	274	268	288	284	3	—	1 353	55.6	40
—	165	81	81	49	48	27	27	8	—	1 358	78.2	41
—	91	61	57	17	15	1	1	12	—	869	75.8	42
—	7	—	—	3	3	—	—	4	—	14	50.0	43
—	7	3	3	1	1	—	—	3	—	11	57.9	44
1	20	8	8	8	8	—	—	4	—	24	52.2	45
—	4	—	—	4	4	—	—	0	—	10	50.0	46
—	22	8	8	2	2	4	4	8	—	956	79.6	47
—	21	13	11	3	3	—	—	5	—	411	79.2	48
—	40	15	15	21	21	—	—	4	1	154	62.6	49
—	160	101	101	55	52	1	1	3	5	454	69.5	50
83	914	676	676	212	211	4	4	22	—	3 176	70.8	51
2	317	185	170	14	14	107	105	11	—	1 520	69.5	52
6	425	198	198	213	213	2	2	12	—	1 189	66.9	53
—	54	12	12	26	26	—	—	16	—	1 166	75.6	54
6	193	118	118	26	26	14	14	35	—	885	71.8	55
6	522	485	485	12	12	2	2	23	—	1 038	64.8	56
—	150	107	102	23	23	10	10	10	—	350	65.8	57

(2) 個別農産物粗生

資料：「生産農業所得統計」

区分	1位 農産物名	1位 金額	2位 農産物名	2位 金額	3位 農産物名	3位 金額	4位 農産物名	4位 金額	5位 農産物名	5位 金額	5位までが全体に占める割合
	(1)	(2)	(3)	(4)	(5)	(6)	(7)	(8)	(9)	(10)	(11)
県計											%
昭. 51	さとうきび	23 933	豚	14 233	鶏卵	5 652	肉用牛	2 945	葉たばこ	2 937	65.5
52	さとうきび	28 373	豚	14 171	鶏卵	5 234	肉用牛	2 964	葉たばこ	2 408	65.9
53	さとうきび	31 320	豚	15 728	鶏卵	4 194	肉用牛	2 999	葉たばこ	2 334	65.8
54	さとうきび	28 750	豚	16 565	鶏卵	4 322	肉用牛	3 366	葉たばこ	3 099	63.8
55	さとうきび	27 082	豚	17 173	鶏卵	5 597	肉用牛	4 290	パインアップル	3 096	61.1
56	**さとうきび**	**33 635**	**豚**	**15 558**	**鶏卵**	**5 592**	**肉用牛**	**4 616**	**葉たばこ**	**3 532**	**61.8**
那覇市 1	豚	392	鶏卵	137	レタス	82	さやいんげん	70	さとうきび	68	59.6
石川市 2	豚	715	さとうきび	398	きく	91	レタス	38	肉用牛	32	79.7
具志川市 3	豚	1 301	さとうきび	1 262	きく	299	い	88	おくら	85	79.7
宜野湾市 4	水いも	248	豚	247	きく	105	さとうきび	101	鶏卵	74	81.8
平良市 5	さとうきび	2 161	葉たばこ	429	肉用牛	314	鶏卵	254	かぼちゃ	181	83.8
石垣市 6	さとうきび	2 217	肉用牛	1 147	パインアップル	927	かぼちゃ	731	豚	478	64.3
浦添市 7	さとうきび	240	豚	104	きく	64	レタス	20	ばれいしょ	17	78.2
名護市 8	豚	2 047	さとうきび	1 431	鶏卵	1 265	ブロイラー	497	パインアップル	433	73.7
糸満市 9	さとうきび	1 971	豚	940	にがうり	643	にんじん	400	葉たばこ	362	65.6
沖縄市 10	豚	589	さとうきび	492	鶏卵	372	きく	224	生乳	166	67.8
国頭村 11	さとうきび	486	豚	240	肉用牛	145	パインアップル	126	すいか	43	71.5
大宜味村 12	豚	225	さとうきび	114	ブロイラー	104	パインアップル	98	鶏卵	98	57.5
東村 13	パインアップル	568	豚	491	さとうきび	123	鶏卵	23	肉用牛	18	76.7
今帰仁村 14	さとうきび	836	豚	379	すいか	311	きく	278	葉たばこ	178	63.6
本部町 15	さとうきび	611	豚	298	すいか	224	パインアップル	174	ブロイラー	99	61.7
恩納村 16	ブロイラー	518	さとうきび	382	豚	151	鉢物類	141	きく	107	72.7
宜野座村 17	豚	300	鶏卵	247	さとうきび	245	きく	218	生乳	65	74.9
金武町 18	豚	391	さとうきび	214	鶏卵	190	生乳	67	水いも	56	83.2
伊江村 19	さとうきび	732	葉たばこ	617	肉用牛	346	生乳	100	豚	76	95.9
与那城村 20	さとうきび	467	豚	173	鶏卵	159	い	55	畳表	30	85.7
勝連町 21	豚	452	さとうきび	323	にんじん	201	鶏卵	103	にがうり	27	84.6
読谷村 22	さとうきび	579	豚	378	鶏卵	238	ピーマン	99	きく	88	73.5
嘉手納町 23	豚	80	さとうきび	42	ばれいしょ	26	生乳	12	かぼちゃ	9	67.3
北谷町 24	さとうきび	48	豚	43	鶏卵	36	きく	7	レタス	4	84.2

産額順位 ＜市町村別＞

単位：100万円

区分		1位		2位		3位		4位		5位		5位までが全体に占める割合
		農産物名	金額	農産物名	金額	農産物名	金額	農産物名	金額	農産物名	金額	
		(1)	(2)	(3)	(4)	(5)	(6)	(7)	(8)	(9)	(10)	(11)
												%
北中城村	25	さとうきび	183	き く	146	さやいんげん	67	お く ら	19	ばれいしょ	14	75.1
中城村	26	さとうきび	877	豚	224	き く	101	レ タ ス	66	さやいんげん	60	76.6
西原町	27	さとうきび	760	豚	222	鶏 卵	130	き く	84	レ タ ス	66	86.1
豊見城村	28	さとうきび	432	さやいんげん	417	豚	387	生 乳	290	わ け ぎ	221	43.4
東風平町	29	さとうきび	1 244	豚	913	さやいんげん	141	鶏 卵	139	生 乳	106	76.9
具志頭村	30	豚	1 044	さとうきび	549	生 乳	320	だいこん	130	さやいんげん	121	74.3
玉城村	31	さとうきび	808	豚	460	さやいんげん	402	生 乳	303	鶏 卵	184	83.7
知念村	32	さやいんげん	622	さとうきび	245	す い か	120	生 乳	81	豚	79	86.7
佐敷町	33	さとうきび	606	お く ら	136	豚	97	さやいんげん	71	生 乳	23	85.8
与那原町	34	鶏 卵	261	さとうきび	143	き く	69	生 乳	8	かぼちゃ	4	94.2
大里村	35	さとうきび	846	豚	544	生 乳	343	鶏 卵	241	さやいんげん	223	79.2
南風原町	36	さとうきび	524	かぼちゃ	314	鶏 卵	284	豚	274	生 乳	235	67.0
仲里村	37	さとうきび	1 284	肉用牛	81	パインアップル	67	豚	49	鶏 卵	27	86.9
具志川村	38	さとうきび	761	葉たばこ	124	肉用牛	57	さといも	23	パインアップル	17	85.6
渡嘉敷村	39	米	6	肉やぎ	4	豚	3	きゅうり	2	ばれいしょ	2	60.7
座間味村	40	肉やぎ	3	肉用牛	3	レ タ ス	2	だいこん	2	かんしょ	1	57.9
粟国村	41	かんしょ	9	肉用牛	8	豚	8	さとうきび	4	だいこん	4	71.7
渡名喜村	42	ばれいしょ	5	豚	4	にんにく	1	レ タ ス	1	キャベツ	1	60.0
南大東村	43	さとうきび	1 153	肉やぎ	8	肉用牛	8	だいこん	5	鶏 卵	4	98.1
北大東村	44	さとうきび	491	肉用牛	11	肉やぎ	5	豚	3	生 乳	2	98.7
伊平屋村	45	米	78	さとうきび	68	豚	21	わ ら	17	肉用牛	15	80.9
伊是名村	46	さとうきび	378	肉用牛	101	豚	55	葉たばこ	28	米	23	89.6
城辺町	47	さとうきび	2 444	肉用牛	676	葉たばこ	447	かぼちゃ	295	豚	212	90.9
下地町	48	さとうきび	809	葉たばこ	426	かぼちゃ	232	肉用牛	170	す い か	140	81.2
上野村	49	さとうきび	681	葉たばこ	358	豚	213	肉用牛	198	かぼちゃ	169	91.1
伊良部町	50	さとうきび	1 197	かぼちゃ	223	豚	26	す い か	14	肉やぎ	13	95.5
多良間村	51	さとうきび	708	かぼちゃ	149	葉たばこ	138	肉用牛	118	肉やぎ	34	93.0
竹富町	52	さとうきび	619	肉用牛	485	かぼちゃ	159	米	101	パインアップル	82	90.3
与那国町	53	さとうきび	278	肉用牛	102	米	68	豚	23	鶏 卵	10	90.4

(3) 農業生産指数

資料：農林水産省統計情報部『農林水産業生産指数（暦年）』　　昭和 55 年 ＝100

年次	農業総合	耕種 総合	米	麦類	雑穀	豆類	いも類	野菜 総合	果菜類	葉茎菜類	根菜類	果実	花き類
	(1)	(2)	(3)	(4)	(5)	(6)	(7)	(8)	(9)	(10)	(11)	(12)	(13)
全国													
ウエイト	10 000	6 976	3 264	157	4	94	185	1 842	874	617	351	712	163
指数													
昭. 47	97.5	107.7	119.6	59.7	158.3	179.7	107.8	97.5	96.8	93.7	104.1	95.7	52.2
48	97.9	108.1	122.3	41.4	152.7	159.7	95.6	95.1	97.0	91.2	96.9	98.0	62.5
49	98.1	107.8	123.7	46.6	145.3	151.4	84.8	93.0	91.1	91.9	98.0	97.6	75.9
50	101.3	112.6	132.6	47.3	98.3	120.0	94.5	94.0	97.4	91.3	91.1	101.3	81.0
51	97.8	106.3	119.9	43.4	81.3	108.9	102.3	96.1	93.8	93.5	95.6	97.1	82.6
52	105.5	114.8	132.6	45.0	125.5	121.8	102.7	99.1	99.9	97.3	99.8	104.2	84.8
53	106.7	113.4	127.9	71.6	142.8	129.9	98.8	100.6	102.6	99.8	97.6	98.7	94.2
54	107.3	111.9	121.4	98.6	109.1	125.3	100.3	102.2	104.5	99.4	101.3	106.4	100.3
55	100.0	100.0	100.0	100.0	100.0	100.0	100.0	100.0	100.0	100.0	100.0	100.0	100.0
56	**101.6**	**102.9**	**106.0**	**99.5**	**100.1**	**111.2**	**99.9**	**101.8**	**102.0**	**102.7**	**99.9**	**94.5**	**103.7**
沖縄													
ウエイト	10 000	6 176	77	—	—	4	383	2 152	1 253	633	266	347	196
指数													
昭. 50	91.9	102.0	160.8	1,000.0	—	411.5	295.9	89.7	57.3	128.2	139.9	105.6	31.6
51	97.2	105.8	133.0	567.0	—	341.6	197.9	96.1	80.6	158.3	118.2	99.2	16.4
52	103.1	112.4	128.0	300.0	—	318.9	166.0	108.6	76.4	171.3	116.5	65.0	43.1
53	103.9	112.0	132.6	233.0	—	211.5	146.2	94.8	76.2	131.8	98.2	81.6	38.4
54	103.1	104.0	110.6	167.0	—	128.8	121.0	88.9	77.0	110.3	94.8	91.7	57.4
55	100.0	100.0	100.0	100.0	—	100.0	100.0	100.0	100.0	100.0	100.0	100.0	100.0
56	**106.5**	**114.2**	**95.5**	**—**	**—**	**95.7**	**101.5**	**100.0**	**106.8**	**91.4**	**88.2**	**103.1**	**213.9**

年次	耕種（つづき） 工芸農作物	その他	養蚕総合	畜産 総合	乳用牛	肉用牛	豚	採卵鶏	ブロイラー	鶏卵	生乳	その他
	(14)	(15)	(16)	(17)	(18)	(19)	(20)	(21)	(22)	(23)	(24)	(25)
全国												
ウエイト	493	62	160	2 864	136	363	771	10	354	510	659	61
指数												
昭. 47	100.5	177.7	143.6	76.6	92.6	84.1	66.2	98.9	63.7	90.9	76.2	94.6
48	103.3	169.5	147.7	76.7	87.9	66.1	71.6	98.5	69.3	91.1	75.7	94.5
49	97.2	156.6	139.2	78.5	87.8	71.3	75.7	93.3	71.5	90.3	75.1	101.1
50	100.6	143.3	124.5	79.7	86.3	93.1	71.2	96.2	72.3	89.6	76.6	107.4
51	104.3	111.5	120.0	81.3	87.9	78.4	73.7	100.1	80.2	93.1	81.2	108.5
52	106.4	110.2	108.3	88.3	90.9	91.2	82.6	102.8	88.2	94.1	88.5	101.2
53	110.3	111.5	106.1	94.5	94.8	100.4	89.7	101.6	94.2	98.2	94.4	99.8
54	104.2	118.5	111.2	98.6	99.7	97.4	97.9	101.3	98.3	99.5	99.6	99.2
55	100.0	100.0	100.0	100.0	100.0	100.0	100.0	100.0	100.0	100.0	100.0	100.0
56	**97.9**	**115.3**	**88.9**	**99.1**	**98.3**	**104.0**	**93.5**	**106.6**	**99.5**	**99.9**	**101.7**	**102.9**
沖縄												
ウエイト	3 012	5	16	3 808	17	380	2 436	8	169	536	217	45
指数												
昭. 50	96.8	90.7	19.5	81.4	—	128.4	71.5	90.9	102.8	88.1	30.4	160.5
51	110.6	79.6	34.5	88.1	—	98.2	86.1	100.1	101.5	97.7	38.0	166.6
52	119.7	146.8	43.7	93.4	—	104.5	92.7	105.0	103.9	95.7	49.0	156.0
53	127.0	141.5	73.6	95.4	—	101.8	94.8	103.9	106.8	97.1	66.7	128.3
54	115.9	111.7	79.3	102.4	—	94.6	105.7	102.5	110.7	98.5	85.2	101.0
55	100.0	100.0	100.0	100.0	100.0	100.0	100.0	100.0	100.0	100.0	100.0	100.0
56	**121.4**	**85.7**	**141.4**	**93.9**	**72.8**	**104.7**	**89.1**	**106.7**	**110.6**	**99.9**	**101.7**	**99.2**

Ⅲ 林 業 の 部

解 説

この部においては，林野面積，林業経営体，造林と伐採，林業生産及び木材の流通加工の5部門を包括した。

1 林野面積

1980年世界農林業センサスの一環として，昭和55年8月1日現在で実施した「林業地域調査」の結果を収録した。なお，この調査は，本県においては初めて実施されたものである。

(1) 林業地域調査の概要

ア 調査対象は，県下の全市町村とした。

イ 調査の組織は，次のとおりである。

農林水産省 ― 沖縄総合事務局 ― 同統計情報出張所

ウ 調査期日は，昭和55年8月1日現在である。

エ 調査方法は，統計情報出張所の職員が林業事情に精通した者等に面接して聞き取りを行うとともに資料収集によった。

(2) 定義及び調査の約束事項

ア 林野面積

現況森林面積と森林以外の草生地（野草地）を加えた面積である。

イ 森林面積

森林面積を正しく把握するため，民有林については地域森林計画樹立時，国有林（林野庁所管）については施業計画編成時の面積（以下「森林計画面積」という。）を調査し，これを基に計画樹立又は編成以降調査時点までの所有区分を変更した面積や，農用地，宅地，工場敷地等に変更した面積を加除して現況森林面積を算出した。なお，林種別面積は，森林計画面積に森林計画面積に含まれていない森林のうち，林種別に現況が把握できるものも加えた。

(ア) 森 林

森林とは，立木竹が集団的に生育している土地及びその土地の上にある立木竹並びに木竹の集団的な生育に供される土地である。ただし，国有林については，岩石地，林道等の除地を除いたものを森林とし，林野庁以外の国有林，民有林についてもこれに準じて計上した。

(イ) 森林とする竹林

森林とする竹林は，竹林の生産を主目的とするものとした。したがって，肥培管理を行いたけのこの生産を主目的とする竹林は含まない。

(ウ) 伐採跡地

人工林，天然林の樹木を伐採して，まだ木を植えていない土地をいう。

(エ) 未立木地

森林計画面積のうちで，樹冠の投影面積割合が30％未満（林野庁所管林は20％未満）の土地で，伐採跡地以外の土地をいう。

(オ) その他

更新困難地は，森林面積に含めた。

ウ 森林以外の草生地（野草地）

「森林」に計上した土地以外で，現況が草生地（野草地）である面積を計上した。なお，河川敷，道路敷及びゴルフ場等は草生していても含めない。

エ 形態別

(ア) 林野庁

林野庁所管の国有林野（部分林と部分林以外）及び官行造林地である。

(イ) その他官庁

国のうち，林野庁を除いたものである。（例えば，文部省，大蔵省等の所管のもの。）

(ウ) 私

個人，会社，社寺，共有，団体組合等である。

オ 齢級別樹林地面積

森林計画面積によった。

カ 森林蓄積量

森林計画対象の森林蓄積量を国有，民有別に把握した。

キ 造林及び素材生産業者数

(ア) 造林業者

過去1年間に，造林の請負を業として行ったもの又は組織をいう。

(イ) 素材生産業者

過去1年間に50㎥以上の素材生産を行った業者で，その市町村に住んでいるもの又は事務所の所在するもの。ただし，自家山林からのみの素材生産を行った場合は，保有山林が10ha以上ある者に限定した。

ク 主な雇われ先別林業専業労働者数

年間150日以上林業の作業に雇われて従事した者を，主な雇われ先別に計上した。

2 林業経営体

1980年世界農林業センサス「林業事業体調査」，「林業地域調査」の結果を収録した。

(1) 林業事業体調査の概要

ア 調査対象は，県下の林家及び林家以外の林業事業体の全数とした。

イ 調査の組織は，次のとおりである。

農林水産省 — 県 — 市町村 — 指導員 — 調査員

ウ 調査期日は，昭和54年12月1日現在である。

エ 調査方法は，林家については調査員が林家の代表者に面接して聞き取り調査，林家以外の林業事業体については調査員又は指導員が事業体の代表者に面接して行う聞き取り調査及び

一部の事業体については自計申告の方法によった。

(2) 定義及び調査の約束事項

ア 林家及び林家以外の林業事業体

(ア) 林家とは，世帯である林業事業体をいい，農家林家及び非農家林家をいう。

「農家林家」とは，保有山林を10 a以上保有する農家（農家の定義による）をいい，「非農家林家」とは，保有山林の各筆の面積のいずれかが10 a以上の農家林家以外の世帯をいう。

(イ) 林家以外の林業事業体とは，保有山林の各筆の面積のいずれかが10 a以上ある会社，社寺，共同，各種団体・組合，財産区，慣行共有，市区町村，地方公共団体の組合，都道府県，国及び特殊法人をいう。このうち，慣行共有とは，次の3つの条件のうちいずれかに該当するものをいう。

1. 山林からの収入や林産物を〝ムラ〟の費用や公共の事業に使うことがあるもの。（数村入会の場合も同様の扱いとする。）
2. その山林は，昔からのしきたり（入会慣行）で「もっている」，「利用している」，又は「利用させている」もの。
3. 山林の権利者になる資格に，どこそこの〝ムラ〟に住んでいるものに限るという制限があるもの。

イ 山林及び保有山林

(ア) 山林とは，用材，薪炭材，竹材又はその他の林産物を集団的に生育させるために用いる土地をいい，台帳地目にかかわらず現況によった。したがって，樹木が生えていても樹園地及び庭園は山林から除いた。

(イ) 保有山林とは，林業事業体が単独で経営できる山林のことであり，所有山林のうち他に貸付けている山林などを除いたものに他から借りている山林などを加えたものをいう。

3 造林と伐採

「林業属地基本調査」の結果を収録した。

(1) 林業属地基本調査の概要

ア 調査対象は，「国営・営林署所管」については営林署長，「国営・その他の官庁所管」については当該官庁の出先の長，「県営」については県の林務主管（部）課又はこれらの出先機関の長，「市町村営」については市町村長，「私営」については山林所有者，伐木業者，森林組合及び林業生産者の団体等をそれぞれ調査の対象とした。

イ 調査の組織は，次のとおりである。

農林水産省 ― 沖縄総合事務局 ― 同統計情報出張所 ― 林業統計報告員

ウ 調査の対象期間は，毎年1月1日から12月31日までの1年間である。

エ 調査の方法は，国営の林野庁所管のものについては営林署長に，その他の官庁のものについては，その他の官庁の出先機関の長に，また，県営については，林務主管（部）課長又はその出先機関の長にそれぞれ所定の調査票を配布して行った。

市町村営及び私営については，林業統計報告員が所定の調査票を用いて調査を行った。

(2)　定義及び調査の約束事項

ア　造林面積

(ア)　国が国有以外の土地に造林した場合（公有林野等官行造林地）や，国以外のものが国有林野に造林した場合〔国有林野法（昭和26年法律第246号）第4章の規定による部分林〕には，分収歩合のいかんにかかわらず，その面積を国営（林野庁所管）として計上した。

(イ)　人工更新の欄には，植林又はまきつけした土地の全面積を計上し，補植，改植は含めない。なお，自力造林については可能な限り把握した。

(ウ)　天然更新の天然下種の欄には，伐採跡地については伐採した前生樹の搬出を終了した箇所の面積を計上し，また，今まで山林でなかった土地については，地表のかき起こし，雑草の刈払い，有用樹種の補植など適当な補導作業を完了した土地を計上した。

(エ)　人工更新のうち，樹種別の造林面積については，混合植栽のものは植栽本数の割合によって各樹種別に区分して，その面積を見積り計上した。

(オ)　天然下種の針葉樹林及び広葉樹林とは，それぞれの稚樹の本数又は占有面積の割合が75％以上の林分をいい，それ以外のものは針広混交林とした。この区分によって，なお，林相の区分が困難な場合は前生樹の林相によった。

(カ)　面積は，実測値の明らかなものは実測面積，それ以外のものは見込み面積によった。

イ　森林伐採面積

国有以外の土地へ国が造林した森林（官行造林地）及び国以外のものが林野庁所管の土地へ造林した森林（国有林野法第4章の規定による部分林）を伐採したときは，分収歩合のいかんにかかわらず国営（林野庁所管）に計上した。

(ア)　中林（用材と薪炭材とを同一林地に仕立ててあるもの）又は二段林を一時に伐採した場合にはその面積を，また，上層木と下層木とを年を異にして伐採した場合には占有面積を「皆伐面積」として計上した。

(イ)　当初は人工林であった「くぬぎ」などの林が，更新によって現況が，ぼう芽更新となっている場合は天然林とした。

(ウ)　面積は，届出面積によらず，実測値の明らかなものは実測面積，それ以外のものは見込み面積によった。

人　工　林 …… 植林したり，人工的に種をまいたりして人工更新をした山林をいう。

天　然　林 …… 人工林以外の天然更新（誘導造林を含む）で成立した山林をいう。したがって，天然林を手入れしても人工林としない。

主　　伐 …… 林地における次の伐採をいう。

ア　更新又は更新準備のために行う伐採。

イ　林地を林木育成以外の用途に供するために行う伐採。

ウ　被害に基づく伐採，その他であって更新を伴うもの。

なお，主伐には皆伐，択伐等がある。

皆　　伐 …… 主伐の一種で林木を，一時に全部又は大部分伐採することをい

う。

皆伐以外の伐採 …… 主に択伐をいう。

択伐とは，択伐型の林分で成熟木を数年又は十数年ごとに計画的に繰り返し伐採することであり，伐採により林分の状態がほとんど変化せず，かつ，その生産が続けられるのが大きな特徴である。

なお，択伐には，理想の林分に近づけるために成長が衰えたものや材質に欠陥のあるものを個別的に切る場合も含める。

また，「皆伐以外の伐採面積」は，択伐等の実面積でなく，その択伐作業を行った林分の全面積で計上することとしている。（したがって，単位面積当たりの伐採量は皆伐に比べて小さい。）

4 林業生産

ここでは，「木材生産流通調査」の結果及び「生産林業所得統計」を収録した。ただし，「木材生産流通調査」の結果から得られない「パルプ用」，「抗木用」及び「繊維板用」の素材生産量は通産省の資料から収録した。また，特用林産物の生産量は林野庁の「特用林産物需給表」から収録した。

(1) 木材生産流通調査の概要

ア 調査の組織は，次のとおりである。

農林水産省――沖縄総合事務局――同統計情報出張所

イ 調査の体系は，下表のとおりである。

- 木材生産流通調査
  - 木材需給量調査
    - 製材工場基礎調査（指定・年）
    - 木材チップ工場調査（承認・年）
    - 合単板材調査（承認・年）
    - 電柱材調査（承認・周期年）
    - 特定部門調査（承認・周期年）
    - 床板工場基礎調査（承認・周期年）
  - 木材製品生産動態調査
    - 標本製材工場調査（指定・月）
    - 合単板工場調査（承認・月）
    - 床板工場調査（承認・月）
  - 木材価格調査
    - 素材価格調査（承認・月）
    - 木材製品価格調査
      - 卸売価格調査（承認・月）
      - 小売価格調査（承認・月）
    - 木材チップ価格調査（承認・月）

注：（ ）内の指定は指定統計，承認は承認統計を，年は年調査，月は月別調査，周期年は周期年調査を示す。

ウ 調査の期日及び調査の方法

(ア) 木材需給量調査の調査期日は毎年12月31日現在で，調査方法は，統計情報出張所の職員又は統計調査員による面接調査によった。

(イ) 木材製品生産動態調査の調査期日は毎月末日現在で，調査方法は，統計情報出張所の職員又は統計調査員による面接調査によった。

(ウ) 木材価格調査の調査期日は毎月15日現在で，調査方法は，統計情報出張所の職員による面接調査によった。

(2) 定義及び調査の約束事項

ア 素材関係	
素材	用材（薪炭材を除く。）に供される丸太及びそま角をいい，輸入木材にあっては，大中角，盤その他の半製品を含む。
ラワン材	フィリピン，インドネシア，マレーシア等から輸入される木材のうち，フタバガキ科に属する樹木で，一般にラワン類と称されるものの総称である。
米材	アメリカ及びカナダの地域から輸入される材で，樹種は問わない。主要樹種は，米つが，米まつ，スプルース，米すぎ，米ひのき等である。
北洋材	ソビエトから輸入される材で，主要樹種は，北洋からまつ，北洋えぞまつ，北洋とどまつ等である。
ニュージーランド材	ニュージーランドから輸入される材で，主要樹種は，ニュージーランドまつである。
その他の外材	上記4区分に該当しないすべての輸入木材であり，主なものは，アピトン（マレーシア，インドネシアにおいてはクルインが相当する。），台湾材等である。
イ 製材関係	
製材	長さ180㎝以上の素材から，製材機にかけて板類，ひき割類又はひき角類（以下「製材品」という。）を生産することをいう。
製材用動力	製材用機械を動かす原動力（モーター等）のことで，製材機用のみでなくそれに付属する設備，例えば目立て機，まき上げ機，ベルトコンベアー等の動力も含む。
従業者数	製材工場に勤務する作業員及び職員で，常雇・臨時雇用者の別は問わない。また，会社役員であっても，事務職員を兼ねて一定の事務に従事し，一般職員と同じ給与規則によって給与を受けるものは含める。なお，床板及び木材チップ工場との兼営工場の従業員で両方に従事している場合は，その従事する業務の主たる工場に属するものとし，統計上の重複を避けることとした。
製材用素材入荷量	製材するために工場土場（工場に隣接している駅土場や貯木場も含む。）に入荷した素材の量をいう。
素材消費量	製材機にかけた素材の量をいう。
素材在荷量	年末（月末）現在で，工場土場に残っている手持ちの製材用素材のこ

とで，賃びきを依頼された素材や製材以外の用途に使うために，一時工場土場にある素材は除いたものをいう。

製材品生産量	手持ち製材用素材からできた製品に，賃びき材による製材品を加えたものをいう。
製材品出荷量	手持ち材による製材品で販売したもの及び自家業務用に消費したものに賃びき材による製材品を加えたものをいう。
建築用材	土台，柱，桁，板等建築用に仕向けられる材をいう。
板類	厚さが7.5㎝未満で，幅が厚さの4倍以上のものをいう。また，板類には，床板用原板（えん甲板用原板，広葉樹フローリング用原板，広葉樹天然乾燥床板用原板）を含む。
ひき割類	厚さが7.5㎝未満で，幅が厚さの4倍未満のものをいう。
ひき角類	厚さ及び幅が7.5㎝以上のものをいう。
土木建設用材	コンクリートパネル，土止め板，橋りょう用材等土木用仮設材をいう。ただし，鉄道まくら木は除いた。
木箱仕組板 こん包用材	りんご箱，みかん箱，ビール箱，魚箱等多くの場合セットになっている仕組板，機械こん包用材，電線巻き取り用材等をいう。
家具建具用材	たんす，テーブル，キャビネット等の家具用及び窓枠，障子，ふすま等の建具用に仕向ける材をいう。
造船車両用材	造船用材は，弁甲材を除いた木造船用，鋼船用等の木材で建造用（盤木，進水台，足場板）及びぎ装用のもの（内張り板，大甲板，ハッチボード，甲板はしご，ハンドレール，船用羽目板）をいい，車両用材は，ボデー用材，床用材及び車内用羽目板等をいう。
その他用材	上記に分類されない用途に用いるもので，まくら木，機械部分用材，運動用具，腕木，たる・おけ用材，木型用材等である。
ウ 木材チップ関係	
木材チップ	チッパーを用いて製造したパルプ，紙，繊維板又は削片板の原料とする木材の小削片をいう。
木材チップ用素材入荷量	木材チップを生産する目的で工場土場に入荷した素材の量をいう。
木材チップ生産量	木材チップの生産量で，実容量（㎥）である。
工場残材，林地残材	工場残材とは，製材工場，合単板工場及び床板工場，その他木材加工工場で製品を製造した後にできる端材をいう。林地残材とは，立木伐採後の林地において玉切り，造材により生じた根株，枝条等をいう。
エ 合単板関係	
単板	ロータリーレース，スライサー又はベニヤソーを使用して製造された木材の薄板で，合板に用いるものをいう。
合板	原則として単板を3枚以上繊維方向を直角に接着剤で張り合わせたものをいう。
単板製造用素材入荷量	単板を製造するために工場土場に入荷した素材の量で，転売したものを除き，賃びきを依頼された素材を加える。
普通合板	合板の表面にオーバーレイ，プリント，塗装等の加工を施さない合板をいう。

ベニヤコアー合板	心板に単板を使用して製造した合板をいう。
1類	長期間の外気及び湿潤露出に耐え，完全耐水性を有するように接着しているものをいい，特類合板（屋外または常時湿潤状態に耐える超完全耐水性を有するもの。）を含む。
2類	通常の外気及び湿潤露出に耐え，高度の耐水性を有するように接着している合板をいう。
3類	通常の耐湿性を有するように接着している合板をいう。
特殊コアー合板	心板に単板以外の材料を使用して製造した合板をいう。
購入量	他工場からの購入量のほか，自社他工場からの受入量も含む。
製造量	自工場で製造されたもので，自社他工場から受入れたものは除いた。また，購入した単板で製造されたものも含めた。
出荷量	出荷先がどこであっても（自社他工場であっても）自工場からいったん搬出されたものと自家消費用に振り向けたものすべてをいう。
特殊合板製造仕向量	特殊合板を製造することを目的として，振り向けた普通合板をいう。この場合，自工場への仕向量のみを計上し，自社他工場分等は除いた。
在荷量	自工場内の在荷量のみをいう。この場合，出荷されないで在荷となっているものと，特殊合板用の原材料在荷の両方が含まれる。
特殊合板	普通合板の表面にオーバーレイ，プリント，塗装等の加工を施した合板をいう。
ポリエステル化粧合板	表面に紙又はこれに類する繊維質材料を主基材とし，ポリエステル樹脂を主材とした熱硬化性樹脂を結合剤又は化粧剤とした材料をオーバーレイ加工した合板をいう。
塩化ビニル化粧合板	表面に塩化ビニル樹脂シート又は塩化ビニル樹脂フイルムをオーバーレイ加工した合板をいう。
ジアリルフタレート化粧合板	表面に紙又はこれに類する繊維質材料を主基材とし，プロピレン樹脂の塩化によって得られるアリルクロライドとフタール酸を主原料としたジアリルフタレート樹脂をオーバーレイ加工した合板をいう。
プリント合板	表面に印刷加工を施した合板をいう。この場合，ダイレクト，ラミネートの両方を含むものとする。
塗装合板	表面に，木材用塗料，主としてニトロセルローズラッカー，アミノアルキド樹脂塗料ポリエステル樹脂塗料などを塗装した合板をいい，透明塗装合板，不透明塗装合板の種類がある。
単板化粧ばり合板	表面に木材質特有の美観を目的として薄単板を張り合わせた合板をいう。
その他の合板	ポリエステル化粧合板，塩化ビニル化粧合板，ジアリルフタレート化粧合板，プリント合板，塗装合板及び単板化粧ばり合板以外の特殊合板でメラミン化粧合板，変性メラミン化粧合板，その他のオーバーレイ合板，印天合板，張天合板及び床用合板をいう。
コンクリート型わく用合板	普通合板のうち，コンクリート型わく用に使用する合板をいう。

難燃合板	普通合板及び特殊合板を問わず，難燃処理を施した合板で，主として建築物の内装に使用する合板をいう。
外装用合板	普通合板のうち外壁，軒裏天井，雨戸及び戸袋等に使用される合板をいう。
天井用合板	特殊合板のうち，天井用に使用する合板で，主として印天合板及び張天合板をいう。
木質複合床板	合板を基材とし木質系材料を重ねて接着し，さねはぎ加工その他所要の加工を施した床板をいう。
オ 木材価格関係	
素材価格	製材用素材については製材工場，合単板用素材については合単板工場における工場着購入価格。パルプ用素材については素材購入地における発駅（港）渡し価格である。
木材製品の小売価格	小売業者及び小売業的製材工場における大工及び建築業者等最終需要者への店頭渡し又は工場渡し価格である。
木材チップ価格	チップ工場におけるパルプ向け木材チップの工場渡し価格である。

(3) 生産林業所得統計

生産林業所得統計は，我が国の林業生産の実態を価値量の面から把握し，林業行政の基礎資料を提供することを目的として，林業経営活動によって生み出された付加価値を推計したものである。なお，沖縄県においては昭和51年から推計している。

ア 推計の対象範囲

推計の対象範囲は，木材生産，薪炭生産，栽培きのこ類生産及び林野副産物採取の4部門とした。(ただし，薪炭部門の「まき生産額」は，県別推計には含んでいない。)

イ 各部門の推計方法

林産物の生産量に価格を乗じて粗生産額を推計し，これに林家経済調査やその他の統計を基礎にして得られた所得率を乗じて生産所得を推計した。

(ア) 木材生産部門

素材生産量×素材単価＝木材粗生産額（樹種別）

木材粗生産額×所得率＝木材生産所得

（注） 木材生産部門の所得推計は，成長の過程における林木資産の増加分は含まない。

(イ) 薪炭生産部門

まき生産部門（全国推計のみ）

まき生産量×まき単価＝まき粗生産額

まき粗生産額× 0.88 ＝まき生産所得

木炭生産部門

木炭生産量×木炭単価＝木炭粗生産額

木炭粗生産額× 0.77 （各都道府県共通）＝木炭生産所得

(ウ) 栽培きのこ類生産部門

栽培きのこ類生産量×単価＝栽培きのこ類粗生産額（種類別）

栽培きのこ類粗生産額×所得率＝栽培きのこ類生産所得

(エ) 林野副産物採取部門

林野副産物採取量×単価＝林野副産物粗生産額（種類別）

林野副産物粗生産額＝林野副産物採取所得

5 木材の流通加工

「木材生産流通調査」の結果を収録した。なお，調査の概要等は「4」で記述したので，ここでは省略する。

1 林 野

(1) 総

資料：「1980年世界農林業センサス林業地域調査」

地域・市町村	合計		地域森林計画による森林						
			樹林地						
				人工林			天然林		
		更新困難地	計	小計	針葉樹	広葉樹	小計	針葉樹	広葉樹
	(1)	(2)	(3)	(4)	(5)	(6)	(7)	(8)	(9)
県計 1	**110 407**	**7 264**	**100 843**	**11 212**	**7 612**	**3 600**	**89 631**	**13 475**	**76 156**
北部 2	54 312	1 797	52 003	6 085	4 742	1 343	45 918	8 207	37 711
中南部 3	14 964	3 005	10 702	908	714	194	9 794	4 439	5 355
宮古 4	6 142	1 596	4 029	1 292	261	1 031	2 737	236	2 501
八重山 5	34 989	866	34 109	2 927	1 895	1 032	31 182	593	30 589
那覇市 6	84	29	54	−	−	−	54	−	54
石川市 7	645	25	620	0	−	0	620	544	76
具志川市 8	399	113	318	0	−	0	318	208	110
宜野湾市 9	149	75	74	−	−	−	74	11	63
平良市 10	1 975	537	1 320	577	170	407	743	10	733
石垣市 11	8 306	226	7 994	1 011	662	349	6 983	33	6 950
浦添市 12	128	49	112	−	−	−	112	2	110
名護市 13	14 190	569	13 827	1 866	1 626	240	11 961	1 521	10 440
糸満市 14	572	376	398	−	−	−	398	35	363
沖縄市 15	1 142	24	1 118	0	−	0	1 118	919	199
国頭村 16	16 806	457	16 548	2 198	1 747	451	14 350	1 476	12 874
大宜味村 17	4 875	49	4 847	331	265	66	4 516	770	3 746
東村 18	5 612	189	5 506	394	316	78	5 112	204	4 908
今帰仁村 19	1 242	40	1 125	203	136	67	922	213	709
本部町 20	2 178	206	2 160	229	164	65	1 931	463	1 468
恩納村 21	3 273	18	2 860	232	136	96	2 628	1 506	1 122
宜野座村 22	2 017	3	2 004	78	26	52	1 926	818	1 108
金武町 23	2 182	−	1 368	77	59	18	1 291	798	493
伊江村 24	201	−	124	54	−	54	70	−	70
与那城村 25	325	108	216	−	−	−	216	46	170
勝連町 26	447	176	227	5	−	5	222	30	192
読谷村 27	886	308	578	−	−	−	578	269	309
嘉手納町 28	304	14	290	−	−	−	290	223	67
北谷町 29	201	29	168	−	−	−	168	140	28

面　　積

数

昭和55年8月1日現在　　単位：ha

面積			森林計画後の移動		地域森林計画に含まれていない森林	現況森林面積 (1)＋(13)－(14)＋(15)	野草地	林野面積 (16)＋(17)	地域・市町村
竹林	伐採跡地	未立木地	増加	減少					
(10)	(11)	(12)	(13)	(14)	(15)	(16)	(17)	(18)	
205	**216**	**9 143**	**1**	**359**	**4 360**	**114 409**	**10 085**	**124 494**	**1**
16	212	2 081	－	138	2 728	56 902	2 443	59 345	2
24	－	4 238	－	132	166	14 998	1 132	16 130	3
－	3	2 110	1	85	67	6 125	308	6 433	4
165	1	714	－	4	1 399	36 384	6 202	42 586	5
－	－	30	－	1	－	83	127	210	6
－	－	25	－	20	1	626	17	643	7
－	－	81	－	4	6	401	71	472	8
－	－	75	－	30	－	119	69	188	9
－	－	655	－	4	13	1 984	32	2 016	10
128	－	184	－	1	189	8 494	2 979	11 473	11
－	－	16	－	3	5	130	107	237	12
0	140	223	－	5	1 246	15 431	400	15 831	13
－	－	174	－	2	25	595	52	647	14
－	－	24	－	13	3	1 132	51	1 183	15
1	71	186	－	48	201	16 959	310	17 269	16
－	－	28	－	－	2	4 877	170	5 047	17
－	1	105	－	50	191	5 753	232	5 985	18
3	－	114	－	2	111	1 351	188	1 539	19
－	－	18	－	－	135	2 313	250	2 563	20
12	0	401	－	18	184	3 439	260	3 699	21
－	－	13	－	－	76	2 093	8	2 101	22
－	－	814	－	13	235	2 404	－	2 404	23
－	－	77	－	－	155	356	184	540	24
－	－	109	－	18	9	316	10	326	25
－	－	220	－	－	1	248	15	463	26
－	－	308	－	2	6	890	259	1 149	27
－	－	14	－	－	－	304	2	306	28
－	－	33	－	－	－	201	23	224	29

1 林 野

(1) 総

地域・市町村	合計	更新困難地	地域森林計画による森林 樹林地 計	人工林 小計	人工林 針葉樹	人工林 広葉樹	天然林 小計	天然林 針葉樹	天然林 広葉樹
	(1)	(2)	(3)	(4)	(5)	(6)	(7)	(8)	(9)
北中城村 30	225	－	192	－	－	－	192	15	177
中城村 31	278	17	233	－	－	－	233	14	219
西原町 32	175	－	109	0	0	－	109	21	88
豊見城村 33	109	15	104	－	－	－	104	－	104
東風平町 34	134	53	102	－	－	－	102	－	102
具志頭村 35	220	50	136	－	－	－	136	15	121
玉城村 36	305	54	250	－	－	－	250	29	221
知念村 37	323	16	147	1	－	1	146	－	146
佐敷町 38	310	－	77	0	－	0	77	1	76
与那原町 39	68	66	2	－	－	－	2	－	2
大里村 40	123	7	81	－	－	－	81	0	81
南風原町 41	76	－	19	－	－	－	19	－	19
仲里村 42	1 621	131	1 401	191	126	65	1 210	695	515
具志川村 43	922	107	861	73	23	50	788	170	618
渡嘉敷村 44	1 637	376	1 183	229	212	17	954	585	369
座間味村 45	1 382	410	964	409	353	56	555	296	259
粟国村 46	223	－	93	0	0	－	93	－	93
渡名喜村 47	296	174	134	－	－	－	134	120	14
南大東村 48	765	145	376	－	－	－	376	24	352
北大東村 49	490	58	65	－	－	－	65	27	38
伊平屋村 50	1 238	196	1 173	319	257	62	854	143	711
伊是名村 51	498	70	461	104	10	94	357	295	62
城辺町 52	1 774	624	1 051	206	24	182	845	14	831
下地町 53	408	114	324	57	14	43	267	2	265
上野村 54	375	93	241	70	6	64	171	－	171
伊良部町 55	907	216	578	242	43	199	336	81	255
多良間村 56	703	12	515	140	4	136	375	129	246
竹富町 57	25 476	248	25 309	1 870	1 197	673	23 439	560	22 879
与那国町 58	1 207	392	806	46	36	10	760	－	760

面　　積（つづき）

数　　（つづき）

単位：ha

面積			森林計画後の移動		地域森林計画に含まれていない森林	現況森林面積 (1)＋(13)－(14)＋(15)	野草地	林野面積 (16)＋(17)	地域・市町村
竹林	伐採跡地	未立木地	増加	減少					
(10)	(11)	(12)	(13)	(14)	(15)	(16)	(17)	(18)	
－	－	33	－	1	1	225	35	260	30
－	－	45	－	3	－	275	30	305	31
－	－	66	－	1	－	174	5	179	32
－	－	5	－	－	4	113	21	134	33
－	－	32	－	－	1	135	2	137	34
－	－	84	－	5	23	238	4	242	35
－	－	55	－	18	3	290	4	294	36
－	－	176	－	－	3	326	8	334	37
－	－	233	－	－	2	312	4	316	38
－	－	66	－	－	2	70	10	80	39
－	－	42	－	－	－	123	5	128	40
－	－	57	－	－	－	76	108	184	41
－	－	220	－	11	2	1 612	4	1 616	42
5	－	56	－	－	19	941	8	949	43
－	－	454	－	0	18	1 655	13	1 668	44
－	－	418	－	0	32	1 414	10	1 424	45
－	－	130	－	－	－	223	50	273	46
－	－	162	－	－	－	296	4	300	47
19	－	370	－	－	－	765	3	768	48
－	－	425	－	－	－	490	1	491	49
－	－	65	－	2	66	1 302	294	1 596	50
－	－	37	－	－	126	624	147	771	51
－	－	723	－	75	19	1 718	22	1 740	52
－	－	84	1	－	4	413	14	427	53
－	－	134	－	1	13	387	16	403	54
－	3	326	－	1	11	917	43	960	55
－	－	188	－	4	7	706	181	887	56
8	1	158	－	3	1 142	26 615	2 633	29 248	57
29	－	372	－	－	68	1 275	590	1 865	58

1 林 野

(2) 国

資料：「1980年世界農林業センサス林業地域調査」

地域・市町村	地域森林計画による森林								
	合計		樹林地						
		更新困難地	計	人工林			天然林		
				小計	針葉樹	広葉樹	小計	針葉樹	広葉樹
	(1)	(2)	(3)	(4)	(5)	(6)	(7)	(8)	(9)
県計 1	**31 046**	**120**	**31 026**	**2 014**	**1 454**	**560**	**29 012**	**534**	**28 478**
北部 2	8 044	—	8 042	453	408	45	7 589	250	7 339
中南部 3	37	21	19	8	—	8	11	2	9
宮古 4	5	—	5	—	—	—	5	—	5
八重山 5	22 960	99	22 960	1 553	1 046	507	21 407	282	21 125
那覇市 6	—	—	—	—	—	—	—	—	—
石川市 7	—	—	—	—	—	—	—	—	—
具志川市 8	—	—	—	—	—	—	—	—	—
宜野湾市 9	—	—	—	—	—	—	—	—	—
平良市 10	2	—	2	—	—	—	2	—	2
石垣市 11	—	—	—	—	—	—	—	—	—
浦添市 12	—	—	—	—	—	—	—	—	—
名護市 13	11	—	11	—	—	—	11	—	11
糸満市 14	1	1	1	—	—	—	1	—	1
沖縄市 15	0	—	0	0	—	0	—	—	—
国頭村 16	4 528	—	4 527	247	236	11	4 280	153	4 127
大宜味村 17	20	—	19	—	—	—	19	19	—
東村 18	3 448	—	3 448	206	172	34	3 242	78	3 164
今帰仁村 19	—	—	—	—	—	—	—	—	—
本部町 20	1	—	1	—	—	—	1	—	1
恩納村 21	—	—	—	—	—	—	—	—	—
宜野座村 22	—	—	—	—	—	—	—	—	—
金武町 23	—	—	—	—	—	—	—	—	—
伊江村 24	36	—	36	—	—	—	36	—	36
与那城村 25	3	—	2	—	—	—	2	—	2
勝連町 26	6	—	6	5	—	5	1	—	1
読谷村 27	—	—	—	—	—	—	—	—	—
嘉手納町 28	—	—	—	—	—	—	—	—	—
北谷町 29	—	—	—	—	—	—	—	—	—

面　　積（つ　づ　き）

有

昭和55年8月1日現在　　単位：ha

面積			森林計画後の移動		地域森林計画に含まれていない森林	現況森林面積 (1)＋(13)－(14)＋(15)	野草地	林野面積 (16)＋(17)	地域・市町村
竹林	伐採跡地	未立木地	増加	減少					
(10)	(11)	(12)	(13)	(14)	(15)	(16)	(17)	(18)	
－	**－**	**20**	**－**	**－**	**1 464**	**32 510**	**1 139**	**33 649**	**1**
－	－	2	－	－	223	8 267	157	8 424	2
－	－	18	－	－	112	149	355	504	3
－	－	－	－	－	－	5	－	5	4
－	－	－	－	－	1 129	24 089	627	24 716	5
－	－	－	－	－	－	－	40	40	6
－	－	－	－	－	1	1	0	1	7
－	－	－	－	－	5	5	17	22	8
－	－	－	－	－	－	－	69	69	9
－	－	－	－	－	－	2	－	2	10
－	－	－	－	－	－	－	－	－	11
－	－	－	－	－	2	2	7	9	12
－	－	－	－	－	32	43	－	43	13
－	－	－	－	－	14	15	－	15	14
－	－	－	－	－	－	0	－	0	15
－	－	1	－	－	－	4 528	－	4 528	16
－	－	1	－	－	－	20	－	20	17
－	－	－	－	－	1	3 449	－	3 449	18
－	－	－	－	－	8	8	－	8	19
－	－	－	－	－	15	16	－	16	20
－	－	－	－	－	－	－	－	－	21
－	－	－	－	－	－	－	－	－	22
－	－	－	－	－	4	4	－	4	23
－	－	－	－	－	47	83	157	240	24
－	－	1	－	－	－	3	－	3	25
－	－	－	－	－	－	6	11	17	26
－	－	－	－	－	5	5	171	176	27
－	－	－	－	－	－	－	－	－	28
－	－	－	－	－	－	－	20	20	29

1 林 野

(2) 国

地域・市町村	地域森林計画による森林								
	合計		樹林地						
		更新困難地	計	人工林			天然林		
				小計	針葉樹	広葉樹	小計	針葉樹	広葉樹
	(1)	(2)	(3)	(4)	(5)	(6)	(7)	(8)	(9)
北中城村 30	−	−	−	−	−	−	−	−	−
中城村 31	−	−	−	−	−	−	−	−	−
西原町 32	3	−	3	−	−	−	3	2	1
豊見城村 33	−	−	−	−	−	−	−	−	−
東風平町 34	−	−	−	−	−	−	−	−	−
具志頭村 35	−	−	−	−	−	−	−	−	−
玉城村 36	1	−	−	−	−	−	−	−	−
知念村 37	17	16	1	1	−	1	−	−	−
佐敷町 38	0	−	0	0	−	0	−	−	−
与那原町 39	−	−	−	−	−	−	−	−	−
大里村 40	−	−	−	−	−	−	−	−	−
南風原町 41	−	−	−	−	−	−	−	−	−
仲里村 42	−	−	−	−	−	−	−	−	−
具志川村 43	−	−	−	−	−	−	−	−	−
渡嘉敷村 44	6	4	6	2	−	2	4	−	4
座間味村 45	0	−	0	−	−	−	0	−	0
粟国村 46	−	−	−	−	−	−	−	−	−
渡名喜村 47	−	−	−	−	−	−	−	−	−
南大東村 48	−	−	−	−	−	−	−	−	−
北大東村 49	−	−	−	−	−	−	−	−	−
伊平屋村 50	−	−	−	−	−	−	−	−	−
伊是名村 51	−	−	−	−	−	−	−	−	−
城辺町 52	−	−	−	−	−	−	−	−	−
下地町 53	−	−	−	−	−	−	−	−	−
上野村 54	3	−	3	−	−	−	3	−	3
伊良部町 55	−	−	−	−	−	−	−	−	−
多良間村 56	−	−	−	−	−	−	−	−	−
竹富町 57	22 960	99	22 960	1 553	1 046	507	21 407	282	21 125
与那国町 58	−	−	−	−	−	−	−	−	−

面　　積（つづき）

有（つづき）

単位：ha

面積			森林計画後の移動		地域森林計画に含まれていない森林	現況森林面積 (1)＋(13)－(14)＋(15)	野草地	林野面積 (16)＋(17)	地域・市町村
竹林	伐採跡地	未立木地	増加	減少					
(10)	(11)	(12)	(13)	(14)	(15)	(16)	(17)	(18)	
－	－	－	－	－	－	－	－	－	30
－	－	－	－	－	－	－	－	－	31
－	－	－	－	－	－	3	2	5	32
－	－	－	－	－	1	1	0	1	33
－	－	－	－	－	－	－	－	－	34
－	－	－	－	－	22	22	－	22	35
－	－	1	－	－	1	2	－	2	36
－	－	16	－	－	2	19	3	22	37
－	－	－	－	－	－	0	－	0	38
－	－	－	－	－	－	－	－	－	39
－	－	－	－	－	－	－	－	－	40
－	－	－	－	－	－	－	－	－	41
－	－	－	－	－	－	－	－	－	42
－	－	－	－	－	9	9	－	9	43
－	－	－	－	－	18	24	13	37	44
－	－	－	－	－	32	32	1	33	45
－	－	－	－	－	－	－	－	－	46
－	－	－	－	－	－	－	－	－	47
－	－	－	－	－	－	－	1	1	48
－	－	－	－	－	－	－	－	－	49
－	－	－	－	－	63	63	－	63	50
－	－	－	－	－	53	53	－	53	51
－	－	－	－	－	－	－	－	－	52
－	－	－	－	－	－	－	－	－	53
－	－	－	－	－	－	3	－	3	54
－	－	－	－	－	－	－	－	－	55
－	－	－	－	－	－	－	－	－	56
－	－	－	－	－	1 075	24 035	627	24 662	57
－	－	－	－	－	54	54	－	54	58

1 林 野

(3) 林 野

資料：「1980年世界農林業センサス林業地域調査」

地域・市町村	合計		地域森林計画による森林						
			樹林地						
			計	人工林			天然林		
		更新困難地		小計	針葉樹	広葉樹	小計	針葉樹	広葉樹
	(1)	(2)	(3)	(4)	(5)	(6)	(7)	(8)	(9)
県計 1	**29 948**	**99**	**29 948**	**1 975**	**1 428**	**547**	**27 973**	**510**	**27 463**
北部 2	7 664	−	7 664	423	383	40	7 241	228	7 013
中南部 3	−	−	−	−	−	−	−	−	−
宮古 4	−	−	−	−	−	−	−	−	−
八重山 5	22 284	99	22 284	1 552	1 045	507	20 732	282	20 450
那覇市 6	−	−	−	−	−	−	−	−	−
石川市 7	−	−	−	−	−	−	−	−	−
具志川市 8	−	−	−	−	−	−	−	−	−
宜野湾市 9	−	−	−	−	−	−	−	−	−
平良市 10	−	−	−	−	−	−	−	−	−
石垣市 11	−	−	−	−	−	−	−	−	−
浦添市 12	−	−	−	−	−	−	−	−	−
名護市 13	−	−	−	−	−	−	−	−	−
糸満市 14	−	−	−	−	−	−	−	−	−
沖縄市 15	−	−	−	−	−	−	−	−	−
国頭村 16	4 216	−	4 216	217	211	6	3 999	150	3 849
大宜味村 17	−	−	−	−	−	−	−	−	−
東村 18	3 448	−	3 448	206	172	34	3 242	78	3 164
今帰仁村 19	−	−	−	−	−	−	−	−	−
本部町 20	−	−	−	−	−	−	−	−	−
恩納村 21	−	−	−	−	−	−	−	−	−
宜野座村 22	−	−	−	−	−	−	−	−	−
金武町 23	−	−	−	−	−	−	−	−	−
伊江村 24	−	−	−	−	−	−	−	−	−
与那城村 25	−	−	−	−	−	−	−	−	−
勝連町 26	−	−	−	−	−	−	−	−	−
読谷村 27	−	−	−	−	−	−	−	−	−
嘉手納町 28	−	−	−	−	−	−	−	−	−
北谷町 29	−	−	−	−	−	−	−	−	−

面　　積（つ づ き）

庁　所　管

昭和55年8月1日現在　　単位：ha

面積			森林計画後の移動		地域森林計画に含まれていない森林	現況森林面積 (1)+(13)−(14)+(15)	野草地	林野面積 (16)+(17)	地域・市町村
竹林	伐採跡地	未立木地	増加	減少					
(10)	(11)	(12)	(13)	(14)	(15)	(16)	(17)	(18)	
−	−	−	−	−	**1 464**	**31 412**	**627**	**32 039**	**1**
−	−	−	−	−	223	7 887	−	7 887	2
−	−	−	−	−	112	112	−	112	3
−	−	−	−	−	−	−	−	−	4
−	−	−	−	−	1 129	23 413	627	24 040	5
−	−	−	−	−	−	−	−	−	6
−	−	−	−	−	1	1	−	1	7
−	−	−	−	−	5	5	−	5	8
−	−	−	−	−	−	−	−	−	9
−	−	−	−	−	−	−	−	−	10
−	−	−	−	−	−	−	−	−	11
−	−	−	−	−	2	2	−	2	12
−	−	−	−	−	32	32	−	32	13
−	−	−	−	−	14	14	−	14	14
−	−	−	−	−	−	−	−	−	15
−	−	−	−	−	−	4 216	−	4 216	16
−	−	−	−	−	−	−	−	−	17
−	−	−	−	−	1	3 449	−	3 449	18
−	−	−	−	−	8	8	−	8	19
−	−	−	−	−	15	15	−	15	20
−	−	−	−	−	−	−	−	−	21
−	−	−	−	−	−	−	−	−	22
−	−	−	−	−	4	4	−	4	23
−	−	−	−	−	47	47	−	47	24
−	−	−	−	−	−	−	−	−	25
−	−	−	−	−	−	−	−	−	26
−	−	−	−	−	5	5	−	5	27
−	−	−	−	−	−	−	−	−	28
−	−	−	−	−	−	−	−	−	29

1 林 野

(3) 林 野

地域・市町村	合計		地域森林計画による森林						
			樹林地						
			計	人工林			天然林		
		更新困難地		小計	針葉樹	広葉樹	小計	針葉樹	広葉樹
	(1)	(2)	(3)	(4)	(5)	(6)	(7)	(8)	(9)
北中城村 30	−	−	−	−	−	−	−	−	−
中城村 31	−	−	−	−	−	−	−	−	−
西原町 32	−	−	−	−	−	−	−	−	−
豊見城村 33	−	−	−	−	−	−	−	−	−
東風平町 34	−	−	−	−	−	−	−	−	−
具志頭村 35	−	−	−	−	−	−	−	−	−
玉城村 36	−	−	−	−	−	−	−	−	−
知念村 37	−	−	−	−	−	−	−	−	−
佐敷町 38	−	−	−	−	−	−	−	−	−
与那原町 39	−	−	−	−	−	−	−	−	−
大里村 40	−	−	−	−	−	−	−	−	−
南風原町 41	−	−	−	−	−	−	−	−	−
仲里村 42	−	−	−	−	−	−	−	−	−
具志川村 43	−	−	−	−	−	−	−	−	−
渡嘉敷村 44	−	−	−	−	−	−	−	−	−
座間味村 45	−	−	−	−	−	−	−	−	−
粟国村 46	−	−	−	−	−	−	−	−	−
渡名喜村 47	−	−	−	−	−	−	−	−	−
南大東村 48	−	−	−	−	−	−	−	−	−
北大東村 49	−	−	−	−	−	−	−	−	−
伊平屋村 50	−	−	−	−	−	−	−	−	−
伊是名村 51	−	−	−	−	−	−	−	−	−
城辺町 52	−	−	−	−	−	−	−	−	−
下地町 53	−	−	−	−	−	−	−	−	−
上野村 54	−	−	−	−	−	−	−	−	−
伊良部町 55	−	−	−	−	−	−	−	−	−
多良間村 56	−	−	−	−	−	−	−	−	−
竹富町 57	22 284	99	22 284	1 552	1 045	507	20 732	282	20 450
与那国町 58	−	−	−	−	−	−	−	−	−

面　　積　（つ　づ　き）

庁　所　管　（つ　づ　き）

単位：ha

面積			森林計画後の移動		地域森林計画に含まれていない森林	現況森林面積 (1)＋(13)－(14)＋(15)	野草地	林野面積 (16)＋(17)	地域・市町村
竹林	伐採跡地	未立木地	増加	減少					
(10)	(11)	(12)	(13)	(14)	(15)	(16)	(17)	(18)	
–	–	–	–	–	–	–	–	–	30
–	–	–	–	–	–	–	–	–	31
–	–	–	–	–	–	–	–	–	32
–	–	–	–	–	1	1	–	1	33
–	–	–	–	–	–	–	–	–	34
–	–	–	–	–	22	22	–	22	35
–	–	–	–	–	1	1	–	1	36
–	–	–	–	–	2	2	–	2	37
–	–	–	–	–	–	–	–	–	38
–	–	–	–	–	–	–	–	–	39
–	–	–	–	–	–	–	–	–	40
–	–	–	–	–	–	–	–	–	41
–	–	–	–	–	–	–	–	–	42
–	–	–	–	–	9	9	–	9	43
–	–	–	–	–	18	18	–	18	44
–	–	–	–	–	32	32	–	32	45
–	–	–	–	–	–	–	–	–	46
–	–	–	–	–	–	–	–	–	47
–	–	–	–	–	–	–	–	–	48
–	–	–	–	–	–	–	–	–	49
–	–	–	–	–	63	63	–	63	50
–	–	–	–	–	53	53	–	53	51
–	–	–	–	–	–	–	–	–	52
–	–	–	–	–	–	–	–	–	53
–	–	–	–	–	–	–	–	–	54
–	–	–	–	–	–	–	–	–	55
–	–	–	–	–	–	–	–	–	56
–	–	–	–	–	1 075	23 359	627	23 986	57
–	–	–	–	–	54	54	–	54	58

1 林 野

(4) 民

資料：「1980年世界農林業センサス林業地域調査」

地域・市町村	地域森林計画による森林								
	合計		樹林地						
		更新困難地	計	人工林			天然林		
				小計	針葉樹	広葉樹	小計	針葉樹	広葉樹
	(1)	(2)	(3)	(4)	(5)	(6)	(7)	(8)	(9)
県計 1	**79 361**	**7 144**	**69 817**	**9 198**	**6 158**	**3 040**	**60 619**	**12 941**	**47 678**
北部 2	46 268	1 797	43 961	5 632	4 334	1 298	38 329	7 957	30 372
中南部 3	14 927	2 984	10 683	900	714	186	9 783	4 437	5 346
宮古 4	6 137	1 596	4 024	1 292	261	1 031	2 732	236	2 496
八重山 5	12 029	767	11 149	1 374	849	525	9 775	311	9 464
那覇市 6	84	29	54	—	—	—	54	—	54
石川市 7	645	25	620	0	—	0	620	544	76
具志川市 8	399	113	318	0	—	0	318	208	110
宜野湾市 9	149	75	74	—	—	—	74	11	63
平良市 10	1 973	537	1 318	577	170	407	741	10	731
石垣市 11	8 306	226	7 994	1 011	662	349	6 983	33	6 950
浦添市 12	128	49	112	—	—	—	112	2	110
名護市 13	14 179	569	13 816	1 866	1 626	240	11 950	1 521	10 429
糸満市 14	571	375	397	—	—	—	397	35	362
沖縄市 15	1 142	24	1 118	0	—	0	1 118	919	199
国頭村 16	12 278	457	12 021	1 951	1 511	440	10 070	1 323	8 747
大宜味村 17	4 855	49	4 828	331	265	66	4 497	751	3 746
東村 18	2 164	189	2 058	188	144	44	1 870	126	1 744
今帰仁村 19	1 242	40	1 125	203	136	67	922	213	709
本部町 20	2 177	206	2 159	229	164	65	1 930	463	1 467
恩納村 21	3 273	18	2 860	232	136	96	2 628	1 506	1 122
宜野座村 22	2 017	3	2 004	78	26	52	1 926	818	1 108
金武町 23	2 182	—	1 368	77	59	18	1 291	798	493
伊江村 24	165	—	88	54	—	54	34	—	34
与那城村 25	322	108	214	—	—	—	214	46	168
勝連町 26	441	176	221	—	—	—	221	30	191
読谷村 27	886	308	578	—	—	—	578	269	309
嘉手納町 28	304	14	290	—	—	—	290	223	67
北谷町 29	201	29	168	—	—	—	168	140	28

面　　積（つ　づ　き）

有

昭和55年8月1日現在　　単位：ha

面積			森林計画後の移動		地域森林計画に含まれていない森林	現況森林面積 (1)＋(13)－(14)＋(15)	野草地	林野面積 (16)＋(17)	地域・市町村
竹林	伐採跡地	未立木地	増加	減少					
(10)	(11)	(12)	(13)	(14)	(15)	(16)	(17)	(18)	
205	**216**	**9 123**	**1**	**359**	**2 896**	**81 899**	**8 946**	**90 845**	**1**
16	212	2 079	—	138	2 505	48 635	2 286	50 921	2
24	—	4 220	—	132	54	14 849	777	15 626	3
—	3	2 110	1	85	67	6 120	308	6 428	4
165	1	714	—	4	270	12 295	5 575	17 870	5
—	—	30	—	1	—	83	87	170	6
—	—	25	—	20	—	625	17	642	7
—	—	81	—	4	1	396	54	450	8
—	—	75	—	30	—	119	—	119	9
—	—	655	—	4	13	1 982	32	2 014	10
128	—	184	—	1	189	8 494	2 979	11 473	11
—	—	16	—	3	3	128	100	228	12
0	140	223	—	5	1 214	15 388	400	15 788	13
—	—	174	—	2	11	580	52	632	14
—	—	24	—	13	3	1 132	51	1 183	15
1	71	185	—	48	201	12 431	310	12 741	16
—	—	27	—	—	2	4 857	170	5 027	17
—	1	105	—	50	190	2 304	232	2 536	18
3	—	114	—	2	103	1 343	188	1 531	19
—	—	18	—	—	120	2 297	250	2 547	20
12	0	401	—	18	184	3 439	260	3 699	21
—	—	13	—	—	76	2 093	8	2 101	22
—	—	814	—	13	231	2 400	—	2 400	23
—	—	77	—	—	108	273	27	300	24
—	—	108	—	18	9	313	10	323	25
—	—	220	—	—	1	442	4	446	26
—	—	308	—	2	1	885	88	973	27
—	—	14	—	—	—	304	2	306	28
—	—	33	—	—	—	201	3	204	29

1 林 野

(4) 民

地域・市町村	合計		地域森林計画による森林						
			樹林地						
			計	人工林			天然林		
		更新困難地		小計	針葉樹	広葉樹	小計	針葉樹	広葉樹
	(1)	(2)	(3)	(4)	(5)	(6)	(7)	(8)	(9)
北中城村 30	225	−	192	−	−	−	192	15	177
中城村 31	278	17	233	−	−	−	233	14	219
西原町 32	172	−	106	0	0	−	106	19	87
豊見城村 33	109	15	104	−	−	−	104	−	104
東風平町 34	134	53	102	−	−	−	102	−	102
具志頭村 35	220	50	136	−	−	−	136	15	121
玉城村 36	304	54	250	−	−	−	250	29	221
知念村 37	306	−	146	−	−	−	146	−	146
佐敷町 38	310	−	77	−	−	−	77	1	76
与那原町 39	68	66	2	−	−	−	2	−	2
大里村 40	123	7	81	−	−	−	81	−	81
南風原町 41	76	−	19	−	−	−	19	−	19
仲里村 42	1 621	131	1 401	191	126	65	1 210	695	515
具志川村 43	922	107	861	73	23	50	788	170	618
渡嘉敷村 44	1 631	372	1 177	227	212	15	950	585	365
座間味村 45	1 382	410	964	409	353	56	555	296	259
粟国村 46	223	−	93	0	0	−	93	−	93
渡名喜村 47	296	174	134	−	−	−	134	120	14
南大東村 48	765	145	376	−	−	−	376	24	352
北大東村 49	490	58	65	−	−	−	65	27	38
伊平屋村 50	1 238	196	1 173	319	257	62	854	143	711
伊是名村 51	498	70	461	104	10	94	357	295	62
城辺町 52	1 774	624	1 051	206	24	182	845	14	831
下地町 53	408	114	324	57	14	43	267	2	265
上野村 54	372	93	238	70	6	64	168	−	168
伊良部町 55	907	216	578	242	43	199	336	81	255
多良間村 56	703	12	515	140	4	136	375	129	246
竹富町 57	2 516	149	2 349	317	151	166	2 032	278	1 754
与那国町 58	1 207	392	806	46	36	10	760	−	760

面　　積（つ　づ　き）

有　（つ　づ　き）

単位：ha

面積			森林計画後の移動		地域森林計画に含まれていない森林	現況森林面積 (1)＋(13)－(14)＋(15)	野草地	林野面積 (16)＋(17)	地域・市町村
竹林	伐採跡地	未立木地	増加	減少					
(10)	(11)	(12)	(13)	(14)	(15)	(16)	(17)	(18)	
－	－	33	－	1	1	225	35	260	30
－	－	45	－	3	－	275	30	305	31
－	－	66	－	1	－	171	3	174	32
－	－	5	－	－	3	112	21	133	33
－	－	32	－	－	1	135	2	137	34
－	－	84	－	5	1	216	4	220	35
－	－	54	－	18	2	288	4	292	36
－	－	160	－	－	1	307	5	312	37
－	－	233	－	－	2	312	4	316	38
－	－	66	－	－	2	70	10	80	39
－	－	42	－	－	－	123	5	128	40
－	－	57	－	－	－	76	108	184	41
－	－	220	－	11	2	1 612	4	1 616	42
5	－	56	－	－	10	932	8	940	43
－	－	454	－	0	－	1 631	－	1 631	44
－	－	418	－	0	－	1 382	9	1 391	45
－	－	130	－	－	－	223	50	273	46
－	－	162	－	－	－	296	4	300	47
19	－	370	－	－	－	765	2	767	48
－	－	425	－	－	－	490	1	491	49
－	－	65	－	2	3	1 239	294	1 533	50
－	－	37	－	－	73	571	147	718	51
－	－	723	－	75	19	1 718	22	1 740	52
－	－	84	1	－	4	413	14	427	53
－	－	134	－	1	13	384	16	400	54
－	3	326	－	1	11	917	43	960	55
－	－	188	－	4	7	706	181	887	56
8	1	158	－	3	67	2 580	2 006	4 586	57
29	－	372	－	－	14	1 221	590	1 811	58

2 人工林・天然林の齢

(1) 総

資料：「1980年世界農林業センサス林業地域調査」

地域・市町村	合計	人工						
		計	5年生以下	6～10	11～15	16～20	21～25	26～30
	(1)	(2)	(3)	(4)	(5)	(6)	(7)	(8)
県計 1	**99 765**	**11 173**	**1 080**	**2 888**	**3 270**	**1 661**	**1 415**	**586**
北部 2	51 625	6 055	484	1 466	1 678	1 034	887	307
中南部 3	10 683	900	139	106	225	203	156	33
宮古 4	4 024	1 292	251	343	306	212	105	68
八重山 5	33 433	2 926	206	973	1 061	212	267	178
那覇市 6	54	—	—	—	—	—	—	—
石川市 7	620	—	—	—	—	—	—	—
具志川市 8	318	—	—	—	—	—	—	—
宜野湾市 9	74	—	—	—	—	—	—	—
平良市 10	1 318	577	91	125	92	119	96	54
石垣市 11	7 994	1 011	69	170	393	85	167	118
浦添市 12	112	—	—	—	—	—	—	—
名護市 13	13 816	1 866	25	374	653	214	432	90
糸満市 14	397	—	—	—	—	—	—	—
沖縄市 15	1 118	—	—	—	—	—	—	—
国頭村 16	16 237	2 168	384	890	423	198	99	82
大宜味村 17	4 828	331	9	26	136	88	41	20
東村 18	5 506	394	23	63	266	18	24	—
今帰仁村 19	1 125	203	2	29	8	56	58	35
本部町 20	2 159	229	31	11	19	70	44	54
恩納村 21	2 860	232	5	9	13	117	62	26
宜野座村 22	2 004	78	—	4	12	61	1	—
金武町 23	1 368	77	—	2	25	45	5	—
伊江村 24	88	54	—	21	3	11	18	—
与那城村 25	214	—	—	—	—	—	—	—
勝連町 26	221	—	—	—	—	—	—	—
読谷村 27	578	—	—	—	—	—	—	—
嘉手納町 28	290	—	—	—	—	—	—	—
北谷町 29	168	—	—	—	—	—	—	—

級別樹林地面積

数

昭和55年8月1日現在　　単位：ha

林			天然林						地域・市町村
31～35	36～40	41年生以上	計	10年生以下	11～20	21～40	41～60	61年生以上	
(9)	(10)	(11)	(12)	(13)	(14)	(15)	(16)	(17)	
140	**28**	**105**	**88 592**	**3 734**	**18 693**	**41 949**	**6 072**	**18 144**	**1**
123	11	65	45 570	1 085	10 673	28 201	5 611	—	2
2	—	36	9 783	758	4 232	4 639	154	—	3
7	—	—	2 732	1 238	870	586	38	—	4
8	17	4	30 507	653	2 918	8 523	269	18 144	5
—	—	—	54	—	54	—	—	—	6
—	—	—	620	87	340	193	—	—	7
—	—	—	318	—	65	253	—	—	8
—	—	—	74	26	48	—	—	—	9
—	—	—	741	513	166	62	—	—	10
1	8	—	6 983	482	2 158	4 343	—	—	11
—	—	—	112	34	70	8	—	—	12
74	4	—	11 950	69	1 670	9 902	309	—	13
—	—	—	397	72	223	102	—	—	14
—	—	—	1 118	—	255	863	—	—	15
28	2	62	14 069	353	2 080	7 873	3 763	—	16
11	—	—	4 497	146	1 913	2 432	6	—	17
—	—	—	5 112	61	402	3 121	1 528	—	18
10	3	2	922	19	271	629	3	—	19
—	—	—	1 930	31	409	1 489	1	—	20
—	—	—	2 628	43	806	1 778	1	—	21
—	—	—	1 926	132	1 762	32	—	—	22
—	—	—	1 291	73	710	508	—	—	23
—	—	1	34	13	21	—	—	—	24
—	—	—	214	87	88	39	—	—	25
—	—	—	221	52	123	44	2	—	26
—	—	—	578	19	227	332	—	—	27
—	—	—	290	—	120	170	—	—	28
—	—	—	168	—	7	161	—	—	29

2 人工林・天然林の齢

(1) 総

地域・市町村	合計	人工						
		計	5年生以下	6～10	11～15	16～20	21～25	26～30
	(1)	(2)	(3)	(4)	(5)	(6)	(7)	(8)
北中城村 30	192	—	—	—	—	—	—	—
中城村 31	233	—	—	—	—	—	—	—
西原町 32	106	—	—	—	—	—	—	—
豊見城村 33	104	—	—	—	—	—	—	—
東風平町 34	102	—	—	—	—	—	—	—
具志頭村 35	136	—	—	—	—	—	—	—
玉城村 36	250	—	—	—	—	—	—	—
知念村 37	146	—	—	—	—	—	—	—
佐敷町 38	77	—	—	—	—	—	—	—
与那原町 39	2	—	—	—	—	—	—	—
大里村 40	81	—	—	—	—	—	—	—
南風原町 41	19	—	—	—	—	—	—	—
仲里村 42	1 401	191	16	12	34	31	73	6
具志川村 43	861	73	1	—	—	26	5	22
渡嘉敷村 44	1 177	227	66	44	46	39	32	—
座間味村 45	964	409	56	50	145	107	46	5
粟国村 46	93	—	—	—	—	—	—	—
渡名喜村 47	134	—	—	—	—	—	—	—
南大東村 48	376	—	—	—	—	—	—	—
北大東村 49	65	—	—	—	—	—	—	—
伊平屋村 50	1 173	319	5	18	43	150	101	—
伊是名村 51	461	104	—	19	77	6	2	—
城辺町 52	1 051	206	56	76	60	5	6	3
下地町 53	324	57	3	20	8	14	1	4
上野村 54	238	70	—	23	42	3	2	—
伊良部町 55	578	242	58	69	48	67	—	—
多良間村 56	515	140	43	30	56	4	—	7
竹富町 57	24 633	1 869	121	803	668	107	90	60
与那国町 58	806	46	16	—	—	20	10	—

級別樹林地面積（つづき）

数（つづき）

単位：ha

林			天然林						地域
31～35	36～40	41年生以上	計	10年生以下	11～20	21～40	41～60	61年生以上	市町村
(9)	(10)	(11)	(12)	(13)	(14)	(15)	(16)	(17)	
–	–	–	192	1	184	7	–	–	30
–	–	–	233	3	127	103	–	–	31
–	–	–	106	75	28	3	–	–	32
–	–	–	104	10	62	32	–	–	33
–	–	–	102	33	38	31	–	–	34
–	–	–	136	14	122	–	–	–	35
–	–	–	250	3	65	182	–	–	36
–	–	–	146	1	74	71	–	–	37
–	–	–	77	2	11	64	–	–	38
–	–	–	2	2	–	–	–	–	39
–	–	–	81	4	49	28	–	–	40
–	–	–	19	2	15	2	–	–	41
2	–	17	1 210	101	461	577	71	–	42
–	–	19	788	4	185	529	70	–	43
–	–	–	950	96	498	356	–	–	44
–	–	–	555	17	379	159	–	–	45
–	–	–	93	–	93	–	–	–	46
–	–	–	134	1	133	–	–	–	47
–	–	–	376	8	79	286	3	–	48
–	–	–	65	4	9	44	8	–	49
–	2	–	854	81	354	419	–	–	50
–	–	–	357	64	275	18	–	–	51
–	–	–	845	253	427	165	–	–	52
7	–	–	267	175	79	13	–	–	53
–	–	–	168	65	16	80	7	–	54
–	–	–	336	137	170	29	–	–	55
–	–	–	375	95	12	237	31	–	56
7	9	4	22 764	131	132	4 088	269	18 144	57
–	–	–	760	40	628	92	–	–	58

2 人工林・天然林の齢

(2) 国有及

地域・市町村	合計	人工						
		計	5年生以下	6～10	11～15	16～20	21～25	26～30
	(1)	(2)	(3)	(4)	(5)	(6)	(7)	(8)
国有(林野庁所管)								
県計 1	**29 948**	**1 975**	**112**	**942**	**769**	**67**	**34**	**51**
国頭村 2	4 216	217	—	162	47	1	7	—
東村 3	3 448	206	—	61	145	—	—	—
竹富町 4	22 284	1 552	112	719	577	66	27	51
民有								
県計 1	**69 817**	**9 198**	**968**	**1 946**	**2 501**	**1 954**	**1 381**	**535**
北部 2	43 961	5 632	484	1 243	1 486	1 033	880	307
中南部 3	10 683	900	139	106	225	203	156	33
宮古 4	4 024	1 292	251	343	306	212	105	68
八重山 5	11 149	1 374	94	254	484	146	240	127
那覇市 6	54	—	—	—	—	—	—	—
石川市 7	620	—	—	—	—	—	—	—
具志川市 8	318	—	—	—	—	—	—	—
宜野湾市 9	74	—	—	—	—	—	—	—
平良市 10	1 318	577	91	125	92	119	96	54
石垣市 11	7 994	1 011	69	170	393	85	167	118
浦添市 12	112	—	—	—	—	—	—	—
名護市 13	13 816	1 866	25	374	653	214	432	90
糸満市 14	397	—	—	—	—	—	—	—
沖縄市 15	1 118	—	—	—	—	—	—	—
国頭村 16	12 021	1 951	384	728	376	197	92	82
大宜味村 17	4 828	331	9	26	136	88	41	20
東村 18	2 058	188	23	2	121	18	24	—
今帰仁村 19	1 125	203	2	29	8	56	58	35
本部町 20	2 159	229	31	11	19	70	44	54
恩納村 21	2 860	232	5	9	13	117	62	26
宜野座村 22	2 004	78	—	4	12	61	1	—
金武町 23	1 368	77	—	2	25	45	5	—
伊江村 24	88	54	—	21	3	11	18	—
与那城村 25	214	—	—	—	—	—	—	—
勝連町 26	221	—	—	—	—	—	—	—
読谷村 27	578	—	—	—	—	—	—	—
嘉手納町 28	290	—	—	—	—	—	—	—
北谷町 29	168	—	—	—	—	—	—	—

級別樹林地面積（つづき）

び　民　有

昭和55年8月1日現在　　単位：ha

林			天然林						地域
31～35	36～40	41年生以上	計	10年生以下	11～20	21～40	41～60	61年生以上	市・町・村
(9)	(10)	(11)	(12)	(13)	(14)	(15)	(16)	(17)	
									国有（林野庁所管）
－	**－**	**－**	**27 973**	**112**	**334**	**5 788**	**3 595**	**18 144**	**1**
－	－	－	3 999	38	150	2 008	1 803	－	2
－	－	－	3 242	30	134	1 550	1 528	－	3
－	－	－	20 732	44	50	2 230	264	18 144	4
									民有
140	**28**	**105**	**60 619**	**3 622**	**18 359**	**36 161**	**2 477**	**－**	**1**
123	11	65	38 329	1 017	10 389	24 643	2 280	－	2
2	－	36	9 783	758	4 232	4 639	154	－	3
7	－	－	2 732	1 238	870	586	38	－	4
8	17	4	9 775	609	2 868	6 293	50	－	5
－	－	－	54	－	54	－	－	－	6
－	－	－	620	87	340	193	－	－	7
－	－	－	318	－	65	253	－	－	8
－	－	－	74	26	48	－	－	－	9
－	－	－	741	513	166	62	－	－	10
1	－	－	6 983	482	2 158	4 343	－	－	11
－	－	－	112	34	70	8	－	－	12
74	－	－	11 950	69	1 670	9 902	309	－	13
－	－	－	397	72	223	102	－	－	14
－	－	－	1 118	－	255	863	－	－	15
28	2	62	10 070	315	1 930	5 865	1 960	－	16
11	－	－	4 497	146	1 913	2 432	6	－	17
－	－	－	1 870	31	268	1 571	－	－	18
10	3	2	922	19	271	629	3	－	19
－	－	－	1 930	31	409	1 489	1	－	20
－	－	－	2 628	43	806	1 778	1	－	21
－	－	－	1 926	132	1 762	32	－	－	22
－	－	－	1 291	73	710	508	－	－	23
－	－	1	34	13	21	－	－	－	24
－	－	－	214	87	88	39	－	－	25
－	－	－	221	52	123	44	2	－	26
－	－	－	578	19	227	332	－	－	27
－	－	－	290	－	120	170	－	－	28
－	－	－	168	－	7	161	－	－	29

2 人工林・天然林の齢

(2) 国有及

地域 市町村	合計	人工 計	5年生以下	6～10	11～15	16～20	21～25	26～30
	(1)	(2)	(3)	(4)	(5)	(6)	(7)	(8)
民有								
北中城村 30	192	−	−	−	−	−	−	−
中城村 31	233	−	−	−	−	−	−	−
西原町 32	106	−	−	−	−	−	−	−
豊見城村 33	104	−	−	−	−	−	−	−
東風平町 34	102	−	−	−	−	−	−	−
具志頭村 35	136	−	−	−	−	−	−	−
玉城村 36	250	−	−	−	−	−	−	−
知念村 37	146	−	−	−	−	−	−	−
佐敷町 38	77	−	−	−	−	−	−	−
与那原町 39	2	−	−	−	−	−	−	−
大里村 40	81	−	−	−	−	−	−	−
南風原町 41	19	−	−	−	−	−	−	−
仲里村 42	1 401	191	16	12	34	31	73	6
具志川村 43	861	73	1	−	−	26	5	22
渡嘉敷村 44	1 177	227	66	44	46	39	32	−
座間味村 45	964	409	56	50	145	107	46	5
粟国村 46	93	−	−	−	−	−	−	−
渡名喜村 47	134	−	−	−	−	−	−	−
南大東村 48	376	−	−	−	−	−	−	−
北大東村 49	65	−	−	−	−	−	−	−
伊平屋村 50	1 173	319	5	18	43	150	101	−
伊是名村 51	461	104	−	19	77	6	2	−
城辺町 52	1 051	206	56	76	60	5	6	3
下地町 53	324	57	3	20	8	14	1	4
上野村 54	238	70	−	23	42	3	2	−
伊良部町 55	578	242	58	69	48	67	−	−
多良間村 56	515	140	43	30	56	4	−	7
竹富町 57	2 349	317	9	84	91	41	63	9
与那国町 58	806	46	16	−	−	20	10	−

級別樹林地面積（つづき）

び　民　有（つづき）

単位：ha

林			天然林						地域・市町村
31～35	36～40	41年生以上	計	10年生以下	11～20	21～40	41～60	61年生以上	
(9)	(10)	(11)	(12)	(13)	(14)	(15)	(16)	(17)	
—	—	—	192	1	184	7	—	—	30
—	—	—	233	3	127	103	—	—	31
—	—	—	106	75	28	3	—	—	32
—	—	—	104	10	62	32	—	—	33
—	—	—	102	33	38	31	—	—	34
—	—	—	136	14	122	—	—	—	35
—	—	—	250	3	65	182	—	—	36
—	—	—	146	1	74	71	—	—	37
—	—	—	77	2	11	64	—	—	38
—	—	—	2	2	—	—	—	—	39
—	—	—	81	4	49	28	—	—	40
—	—	—	19	2	15	2	—	—	41
2	—	17	1 210	101	461	577	71	—	42
—	—	19	788	4	185	529	70	—	43
—	—	—	950	96	498	356	—	—	44
—	—	—	555	17	379	159	—	—	45
—	—	—	93	—	93	—	—	—	46
—	—	—	134	1	133	—	—	—	47
—	—	—	376	8	79	286	3	—	48
—	—	—	65	4	9	44	8	—	49
—	2	—	854	81	354	419	—	—	50
—	—	—	357	64	275	18	—	—	51
—	—	—	845	253	427	165	—	—	52
7	—	—	267	175	79	13	—	—	53
—	—	—	168	65	16	80	7	—	54
—	—	—	336	137	170	29	—	—	55
—	—	—	375	95	12	237	31	—	56
7	9	4	2 032	87	82	1 858	5	—	57
—	—	—	760	40	628	92	—	—	58

3 地域森林（施業）計

(1) 総

資料：「1980年世界農林業センサス林業地域調査」

地域 市・町・村	計	人工林 小計	人工林 針葉樹	人工林 広葉樹	天然林 小計	天然林 針葉樹	天然林 広葉樹
	(1)	(2)	(3)	(4)	(5)	(6)	(7)
県計 1	**77 136**	**4 788**	**3 080**	**1 708**	**72 348**	**7 469**	**64 879**
北部 2	34 071	2 699	2 008	691	31 372	4 474	26 898
中南部 3	4 862	384	298	86	4 478	2 197	2 281
宮古 4	1 100	543	94	449	557	118	439
八重山 5	37 103	1 162	680	482	35 941	680	35 261
那覇市 6	23	—	—	—	23	—	23
石川市 7	286	1	—	1	285	249	36
具志川市 8	192	5	—	5	187	138	49
宜野湾市 9	28	—	—	—	28	5	23
平良市 10	308	213	61	152	95	3	92
石垣市 11	5 789	591	385	206	5 198	21	5 177
浦添市 12	27	—	—	—	27	0	27
名護市 13	8 581	927	790	137	7 654	745	6 909
糸満市 14	66	—	—	—	66	5	61
沖縄市 15	370	4	—	4	366	333	33
国頭村 16	11 674	624	481	143	11 050	736	10 314
大宜味村 17	2 420	171	130	41	2 249	354	1 895
東村 18	4 505	126	97	29	4 379	135	4 244
今帰仁村 19	845	145	89	56	700	169	531
本部町 20	1 260	153	115	38	1 107	242	865
恩納村 21	1 845	174	98	76	1 671	903	768
宜野座村 22	1 375	62	21	41	1 313	565	748
金武町 23	783	56	39	17	727	439	288
伊江村 24	38	32	—	32	6	—	6
与那城村 25	56	—	—	—	56	23	33
勝連町 26	98	—	—	—	98	21	77
読谷村 27	333	—	—	—	333	170	163
嘉手納町 28	178	—	—	—	178	141	37
北谷町 29	111	—	—	—	111	95	16

画対象の森林蓄積量

数

昭和55年8月1日現在　　単位：100 ㎥

地域・市町村	計	人工林			天然林		
		小計	針葉樹	広葉樹	小計	針葉樹	広葉樹
	(1)	(2)	(3)	(4)	(5)	(6)	(7)
北中城村 30	92	—	—	—	92	8	84
中城村 31	118	—	—	—	118	9	109
西原町 32	23	1	1	—	22	3	19
豊見城村 33	47	—	—	—	47	—	47
東風平町 34	19	—	—	—	19	—	19
具志頭村 35	45	—	—	—	45	5	40
玉城村 36	156	—	—	—	156	22	134
知念村 37	83	—	—	—	83	—	83
佐敷町 38	43	—	—	—	43	0	43
与那原町 39	—	—	—	—	—	—	—
大里村 40	39	—	—	—	39	—	39
南風原町 41	8	—	—	—	8	—	8
仲里村 42	729	106	88	18	623	390	233
具志川村 43	498	55	22	33	443	106	337
渡嘉敷村 44	574	73	63	10	501	306	195
座間味村 45	258	95	80	15	163	106	57
粟国村 46	88	44	44	—	44	—	44
渡名喜村 47	27	—	—	—	27	22	5
南大東村 48	199	—	—	—	199	17	182
北大東村 49	48	—	—	—	48	23	25
伊平屋村 50	560	186	144	42	374	65	309
伊是名村 51	185	43	4	39	142	121	21
城辺町 52	95	33	3	30	62	1	61
下地町 53	159	67	20	47	92	2	90
上野村 54	102	52	5	47	50	—	50
伊良部町 55	149	57	3	54	92	49	43
多良間村 56	287	121	2	119	166	63	103
竹富町 57	30 696	540	264	276	30 156	659	29 497
与那国町 58	618	31	31	—	587	—	587

3 地域森林（施業）計

(2) 国有及

地域 市・町・村	計	人工林 小計	人工林 針葉樹	人工林 広葉樹	天然林 小計	天然林 針葉樹	天然林 広葉樹
	(1)	(2)	(3)	(4)	(5)	(6)	(7)
国有（林野庁所管）							
県計 1	**36 237**	**394**	**233**	**161**	**35 843**	**530**	**35 313**
国頭村 2	4 180	18	15	3	4 162	132	4 030
東村 3	3 095	52	41	11	3 043	67	2 976
竹富町 4	28 962	324	177	147	28 638	331	28 307
民有							
県計 1	**40 899**	**4 394**	**2 847**	**1 547**	**36 505**	**6 939**	**29 566**
北部 2	26 796	2 629	1 952	677	24 167	4 275	19 892
中南部 3	4 862	384	298	86	4 478	2 197	2 281
宮古 4	1 100	543	94	449	557	118	439
八重山 5	8 141	838	503	335	7 303	349	6 954
那覇市 6	23	—	—	—	23	—	23
石川市 7	286	1	—	1	285	249	36
具志川市 8	192	5	—	5	187	138	49
宜野湾市 9	28	—	—	—	28	5	23
平良市 10	308	213	61	152	95	3	92
石垣市 11	5 789	591	385	206	5 198	21	5 177
浦添市 12	27	—	—	—	27	0	27
名護市 13	8 581	927	790	137	7 654	745	6 909
糸満市 14	66	—	—	—	66	5	61
沖縄市 15	370	4	—	4	366	333	33
国頭村 16	7 494	606	466	140	6 888	604	6 284
大宜味村 17	2 420	171	130	41	2 249	354	1 895
東村 18	1 410	74	56	18	1 336	68	1 268
今帰仁村 19	845	145	89	56	700	169	531
本部町 20	1 260	153	115	38	1 107	242	865
恩納村 21	1 845	174	98	76	1 671	903	768
宜野座村 22	1 375	62	21	41	1 313	565	748
金武町 23	783	56	39	17	727	439	288
伊江村 24	38	32	—	32	6	—	6
与那城村 25	56	—	—	—	56	23	33
勝連町 26	98	—	—	—	98	21	77
読谷村 27	333	—	—	—	333	170	163

画対象の森林蓄積量（つづき）

び　民　有

単位：100 ㎥

地域・市町村	計	人工林 小計	人工林 針葉樹	人工林 広葉樹	天然林 小計	天然林 針葉樹	天然林 広葉樹
	(1)	(2)	(3)	(4)	(5)	(6)	(7)
民　有							
嘉手納町 28	178	－	－	－	178	141	37
北谷町 29	111	－	－	－	111	95	16
北中城村 30	92	－	－	－	92	8	84
中城村 31	118	－	－	－	118	9	109
西原町 32	23	1	1	－	22	3	19
豊見城村 33	47	－	－	－	47	－	47
東風平町 34	19	－	－	－	19	－	19
具志頭村 35	45	－	－	－	45	5	40
玉城村 36	156	－	－	－	156	22	134
知念村 37	83	－	－	－	83	－	83
佐敷町 38	43	－	－	－	43	0	43
与那原町 39	－	－	－	－	－	－	－
大里村 40	39	－	－	－	39	－	39
南風原町 41	8	－	－	－	8	－	8
仲里村 42	729	106	88	18	623	390	233
具志川村 43	498	55	22	33	443	106	337
渡嘉敷村 44	574	73	63	10	501	306	195
座間味村 45	258	95	80	15	163	106	57
粟国村 46	88	44	44	－	44	－	44
渡名喜村 47	27	－	－	－	27	22	5
南大東村 48	199	－	－	－	199	17	182
北大東村 49	48	－	－	－	48	23	25
伊平屋村 50	560	186	144	42	374	65	309
伊是名村 51	185	43	4	39	142	121	21
城辺町 52	95	33	3	30	62	1	61
下地町 53	159	67	20	47	92	2	90
上野村 54	102	52	5	47	50	－	50
伊良部町 55	149	57	3	54	92	49	43
多良間村 56	287	121	2	119	166	63	103
竹富町 57	1 734	216	87	129	1 518	328	1 190
与那国町 58	618	31	31	－	587	－	587

4 林業経営体

(1) 林家数及び林家以外の林業事業体数と保有山林面積

資料：「1980年世界農林業センサス林業事業体調査」　　昭和54年12月1日現在　単位｛事業体数：事業体 面積：ha

区分	林家数			林家以外の林業事業体数						
	計	農家林家	非農家林家	計	会社	共同	各種団体・組合	慣行共有	市町村	その他
	(1)	(2)	(3)	(4)	(5)	(6)	(7)	(8)	(9)	(10)
事業体数	8 971	4 979	3 992	393	77	105	10	166	32	3
保有山林面積	7 142	4 050	3 092	48 466	2 011	136	170	2 031	38 640	5 208

(2) 造林・素材生産業者数及び主な雇われ先別林業専業労働者数

資料：「1980年世界農林業センサス林業地域調査」　　昭和55年 8月1日現在　単位｛業者数：業者 労働者数：人

県内農業地域	造林業者数				素材生産業者数				主な雇われ先別林業専業労働者数			
	計	森林組合	会社	その他	計	森林組合	会社	その他	計	森林組合	会社	その他
	(1)	(2)	(3)	(4)	(5)	(6)	(7)	(8)	(9)	(10)	(11)	(12)
県計	**10**	**2**	**—**	**8**	**6**	**—**	**1**	**5**	**115**	**86**	**5**	**24**
北部	1	1	—	—	6	—	1	5	108	83	1	24
中南部	—	—	—	—	—	—	—	—	—	—	—	—
宮古	—	—	—	—	—	—	—	—	—	—	—	—
八重山	9	1	—	8	—	—	—	—	7	3	4	—

5 造林と伐採

(1) 更新方法別造林面積

資料：「林業属地基本調査」　　単位：ha

年次	計	人工更新						天然更新		
		小計	人工更新地の種類別造林面積			針葉樹	広葉樹	小計	天然下種	ぼう芽
			人工林の伐採跡地	天然林の伐採跡地	未立木地森林以外					
	(1)	(2)	(3)	(4)	(5)	(6)	(7)	(8)	(9)	(10)
全国										
昭. 56	234 951	152 197	27 808	114 397	9 992	147 347	4 850	82 754	69 464	13 290
沖縄										
昭. 51	291	282	2	110	170	106	176	9	9	—
52	256	256	16	125	115	103	153	—	—	—
53	221	221	—	129	92	102	119	—	—	—
54	238	234	—	131	103	113	121	4	4	—
55	247	215	11	104	100	112	103	32	32	—
56	**237**	**216**	**4**	**136**	**76**	**117**	**99**	**21**	**14**	**7**

(2) 経営形態別造林面積

資料：「林業属地基本調査」　　単位：ha

年次	計	国営				公営				私営
		小計	林野庁所管	森林開発公団	その他の官庁所管	小計	県営	市町村営	財産区営	
	(1)	(2)	(3)	(4)	(5)	(6)	(7)	(8)	(9)	(10)
全国										
昭. 56	234 951	110 713	101 045	8 260	1 408	39 669	29 481	8 765	1 423	84 569
沖縄										
昭. 51	291	2	1	—	1	144	27	117	—	145
52	256	—	—	—	—	223	28	195	—	33
53	221	1	—	—	1	154	27	127	—	66
54	238	—	—	—	—	200	16	184	—	38
55	247	0	—	—	0	219	21	198	—	28
56	**237**	**1**	**—**	**—**	**1**	**208**	**38**	**170**	**—**	**28**

(3) 森林伐採面積

資料：「林業属地基本調査」　　単位｛全国：100 ha　沖縄：ha

年次	計	人工林	天然林	国営			県営			市町村営			私営		
				小計	人工林	天然林	小計	人工林	天然林	小計	人工林	天然林	小計	人工林	天然林
	(1)	(2)	(3)	(4)	(5)	(6)	(7)	(8)	(9)	(10)	(11)	(12)	(13)	(14)	(15)
全国															
昭. 56	2 363	402	1 961	999	158	841	205	14	191	1) 89	1) 18	1) 71	1 070	212	858
沖縄															
昭. 51	134	1	133	26	1	25	6	—	6	68	—	68	34	—	34
52	225	32	193	37	12	25	31	—	31	103	6	97	54	14	40
53	340	—	340	108	—	108	31	—	31	156	—	156	45	—	45
54	446	—	446	157	—	157	14	—	14	175	—	175	100	—	100
55	368	1	367	60	—	60	47	—	47	193	1	192	68	—	68
56	**343**	**5**	**338**	**47**	**—**	**47**	**57**	**—**	**57**	**158**	**2**	**156**	**81**	**3**	**78**

注：1) は，財産区営を含む。

6　林業生産

(1) 素材生産量

資料：「木材需給量調査」　　単位：1,000㎥

年次	素材生産量	用途別生産量				樹種別生産量				所有山林形態別生産量				
		製材用	パルプ用	木材チップ用	1) その他	針葉樹			広葉樹	国有林		県有林	市町村有林	私有林
						小計	すぎ	その他		林野庁	その他			
	(1)	(2)	(3)	(4)	(5)	(6)	(7)	(8)	(9)	(10)	(11)	(12)	(13)	(14)
全国														
昭. 56	31 370	19 527	1 769	8 413	1 661	20 145	7 969	12 176	11 225	10 426	191	1 289	613	18 851
沖縄														
昭. 51	9	2	7	—	0	3	—	3	6	2	0	1	0	6
52	26	2	4	20	0	1	0	1	25	3	0	3	0	20
53	18	2	1	15	—	0	—	0	18	8	0	5	5	0
54	19	2	—	17	—	1	—	1	18	9	0	2	7	1
55	18	3	—	15	—	1	—	1	17	7	0	2	7	2
56	**17**	**3**	**—**	**14**	**—**	**1**	**—**	**1**	**16**	**5**	**0**	**3**	**8**	**1**

注：1) は，通産省の調査資料からパルプ用，坑木用及び繊維板用素材生産量を加えたものである。したがって，樹種別，所有山林形態別生産量にこれらが含まれている。

(2) 特用林産物の生産量

資料：林野庁『特用林産物需給表』

年次	竹材	木炭	栽培きのこ類 しいたけ（生）	栽培きのこ類 ひらたけ	栽培きのこ類 きくらげ（生）
	(1) 千束	(2) t	(3) t	(4) t	(5) t
全国					
昭. 56	8 428	37 505	78 365	13 079	74
沖縄					
昭. 51	1.1	60	1.4	—	—
52	1.0	130	3.4	—	—
53	1.0	135	17.8	—	18.0
54	1.0	244	39.6	50.0	80.0
55	1.0	257	42.7	1) 6.4	94.0
56	**0.6**	**299**	**44.7**	**6.4**	**62.2**

注：1）は，情報収集による。

(3) 林業粗生産額及び生産林業所得

資料：「生産林業所得統計」

単位 {全国：億円 / 沖縄：100万円}

年次	林業粗生産額	部門別粗生産額 木材生産	部門別粗生産額 1)薪炭生産	部門別粗生産額 栽培きのこ類生産	部門別粗生産額 林野副産物採取	生産林業所得	部門別生産林業所得 木材生産	部門別生産林業所得 1)薪炭生産	部門別生産林業所得 栽培きのこ類生産	部門別生産林業所得 林野副産物採取
	(1)	(2)	(3)	(4)	(5)	(6)	(7)	(8)	(9)	(10)
全国										
昭. 56	9 717	7 918	66	1 677	56	7 111	5 952	53	1 052	55
沖縄										
昭. 51	127	118	7	2	—	105	97	5	2	—
52	212	191	15	6	—	168	152	12	4	—
53	191	138	11	42	—	146	107	9	30	—
54	361	168	23	170	—	270	128	18	124	—
55	324	158	25	141	—	241	119	19	103	—
56	**304**	**158**	**30**	**116**	**—**	**230**	**121**	**23**	**86**	**—**

注：1）のうち，まき生産額は全国値のみに含み，農業地域及び都道府県の数値には含まない。

7 木材の流通と加工

(1) 主要需要部門別素材入荷量

資料：「木材需給量調査」

単位：1,000 m^3

年次	計	自県材	他県材	外材	製材用 計	製材用 自県材	製材用 他県材	製材用 外材	合板用 計	合板用 自県材	合板用 他県材	合板用 外材	木材チップ用 計	木材チップ用 自県材	木材チップ用 他県材	木材チップ用 外材
	(1)	(2)	(3)	(4)	(5)	(6)	(7)	(8)	(9)	(10)	(11)	(12)	(13)	(14)	(15)	(16)
昭. 51	341	2	—	339	213	2	—	211	128	—	—	128	—	—	—	—
52	323	22	0	301	177	2	0	175	126	—	—	126	20	20	—	—
53	308	17	—	291	178	2	—	176	115	—	—	115	15	15	—	—
54	347	18	—	329	201	2	—	199	130	—	—	130	16	16	—	—
55	297	18	—	279	181	3	—	178	101	—	—	101	15	15	—	—
56	**256**	**17**	**—**	**239**	**137**	**3**	**—**	**134**	**105**	**—**	**—**	**105**	**14**	**14**	**—**	**—**

(2)　製材用素材消費量及び単板製造用素材仕向量

資料：「木材需給量調査」　　単位：1,000 ㎥

年次	製材用素材消費量		単板製造用素材仕向量		
		賃びきによるもの	計	国産材	外材
	(1)	(2)	(3)	(4)	(5)
昭. 51	198	4	123	－	123
52	179	5	127	－	127
53	177	13	123	－	123
54	190	12	116	－	116
55	167	9	110	－	110
56	**141**	**4**	**110**	**－**	**110**

(3)　用途別製材品出荷量

資料：「木材需給量調査」　　単位：1,000 ㎥

年次	計	建築用材				土木建設用材	木箱仕組板こん包用材	家具建具用材	造船車輛用材	その他用材
		小計	板類	ひき割類	ひき角類					
	(1)	(2)	(3)	(4)	(5)	(6)	(7)	(8)	(9)	(10)
昭. 51	129	115	19	16	80	9	2	2	－	1
52	116	94	9	10	75	21	－	0	0	1
53	115	102	14	53	35	9	0	4	0	0
54	120	99	25	40	34	12	0	7	1	1
55	105	87	7	61	19	10	0	7	－	1
56	**92**	**80**	**16**	**38**	**26**	**7**	**0**	**5**	**0**	**0**

(4)　普通合板製造量

資料：「木材需給量調査」　　単位：1,000 ㎡

年次	厚さ別製造量						類別製造量					
	計	3㎜未満	3～6	6～12	12㎜以上	計の4㎜換算	計	ベニヤコアー合板				特殊コアー合板
								小計	1類	2類	3類	
	(1)	(2)	(3)	(4)	(5)	(6)	(7)	(8)	(9)	(10)	(11)	(12)
昭. 51	13 829	7 482	2 159	326	3 862	19 568	13 829	13 829	3 796	10 033	－	－
52	15 446	8 991	2 720	196	3 539	19 127	15 446	15 446	3 353	12 093	－	－
53	14 718	8 605	2 575	135	3 403	18 339	14 718	14 718	3 293	11 425	－	－
54	13 531	7 244	2 424	183	3 680	18 866	13 531	13 531	3 597	9 934	－	－
55	14 161	7 433	3 751	277	2 700	17 861	14 161	14 161	2 545	11 616	－	－
56	**14 216**	**5 779**	**5 722**	**313**	**2 402**	**18 445**	**14 216**	**14 216**	**2 209**	**12 007**	**－**	**－**

(5) 普通合板出荷量

資料：「木材需給量調査」　　単位：1,000㎥

年次	計	ベニヤコアー合板				特殊コアー合板	特殊合板仕向量	年末在庫
		小計	1類	2類	3類			
	(1)	(2)	(3)	(4)	(5)	(6)	(7)	(8)
昭. 51	13 579	13 579	3 716	9 863	—	—	349	710
52	15 646	15 646	3 491	12 155	—	—	320	531
53	14 849	14 849	3 338	11 511	—	—	389	384
54	13 050	13 050	3 429	9 621	—	—	433	865
55	14 601	14 601	2 544	12 057	—	—	364	427
56	**14 266**	**14 266**	**2 291**	**11 975**	**—**	**—**	**390**	**379**

(6) 特殊合板の製造量及び出荷量

資料：「木材需給量調査」　　単位：1,000㎥

年次	製造量					出荷量				
	計	ポリエステル化粧合板	塩化ビニル化粧合板	プリント合板(ラミネートを含む)	その他の合板	計	ポリエステル化粧合板	塩化ビニル化粧合板	プリント合板(ラミネートを含む)	その他の合板
	(1)	(2)	(3)	(4)	(5)	(6)	(7)	(8)	(9)	(10)
昭. 50	439	128	31	280	—	448	124	32	291	1
51	349	137	35	177	—	393	139	35	219	—
52	320	149	29	142	—	339	153	29	157	—
53	386	203	21	162	—	428	196	21	211	—
54	433	157	17	259	—	438	162	17	259	—
55	364	127	27	210	—	366	127	27	212	—
56	**390**	**135**	**30**	**225**	**—**	**389**	**134**	**30**	**225**	**—**

(7) 製材工場数と合単板工場数

資料：「木材需給量調査」　　単位：工場

年次	製材用動力出力規模別製材工場数						合単板工場数
	計	7.5 kw 以上 22.5 kw 未満	22.5 ～37.5	37.5 ～ 75.0	75.0 ～150.0	150.0 kw以上	
	(1)	(2)	(3)	(4)	(5)	(6)	(7)
年月日現在							
全国							
昭.56. 12. 31	21 535	4 040	4 891	7 140	3 405	2 059	621
沖縄							
昭.51. 12. 31	52	8	7	14	9	14	4
52. 〃	50	8	8	12	8	14	4
53. 〃	47	6	4	14	9	14	3
54. 〃	45	3	3	11	10	18	3
55. 〃	46	5	5	11	9	16	3
56. 〃	**43**	**5**	**2**	**11**	**10**	**15**	**3**

(8) 素材及び木材製品の価格

資料：「木材価格調査」

単位 {丸太：m^3当たり円，正角・平割：本当たり円
板：3.3 m^2当たり円，　合板：枚当たり円

年・月次	丸太		すぎ			
	1)ラワン(60上×4.0上)	アピトン(フィリピン材)	正角（1等）	正角（1等）	平割（1等）	板（1等）
	製材適材	製材適材（定尺）	厚幅長 10.5cm×10.5cm×3.0m	10.5×10.5×3.65～4.0	5.0～5.3×10.5×4.0	上 1.3～1.5×15.0×2.0
	(1)	(2)	(3)	(4)	(5)	(6)
全国						
昭. 56	49 700	—	2 600	3 000	—	—
沖縄						
昭. 51	26 400	25 200	2 700	3 100	1 600	3 600
52	30 700	26 800	2 800	3 300	1 700	3 700
53	28 200	21 500	2 800	3 200	1 600	3 700
54	44 000	34 000	3 200	3 700	1 800	4 000
55	58 800	42 400	3 900	4 300	2 000	4 500
56	**52 100**	**34 100**	**3 300**	**3 700**	**1 700**	**4 200**
昭. 56. 1	52 700	34 500	3 700	4 000	1 900	4 400
2	52 700	34 500	3 700	4 100	1 900	4 400
3	52 000	34 000	3 600	4 000	1 800	4 300
4	52 000	34 000	3 400	3 900	1 800	4 300
5	52 000	34 000	3 300	3 800	1 800	4 300
6	52 000	34 000	3 200	3 700	1 700	4 200
7	52 000	34 000	3 200	3 600	1 700	4 200
8	52 000	34 000	3 100	3 400	1 700	4 100
9	52 000	34 000	3 100	3 500	1 600	4 100
10	52 000	34 000	3 100	3 500	1 600	4 100
11	52 000	34 000	3 100	3 500	1 600	4 100
12	52 000	34 000	3 100	3 500	1 600	4 100
昭. 57. 1	52 700	34 000	3 100	3 500	1 600	4 100
2	52 700	34 700	3 100	3 500	1 600	4 100
3	53 300	34 700	3 100	3 500	1 600	4 100
4	53 300	34 700	3 100	3 500	1 600	4 100
5	53 300	34 700	3 100	3 500	1 600	4 100
6	53 300	34 700	3 100	3 500	1 600	4 100
7	53 300	34 700	3 100	3 500	1 600	4 000
8	54 000	37 700	3 000	3 500	1 600	4 000
9	54 000	37 700	3 000	3 400	1 600	4 000

注：1）の昭和51年，52年のラワン丸太は，フィリピン材（定尺）である。

(8) 素材及び木材製品の価格（つづき）

資料：「木材価格調査」

単位 { 丸太：㎥当たり円，正角・平割：本当たり円
板：3.3 ㎡当たり円，　合板：枚当たり円

年・月次	普通合板 1類（コンパネ）	普通合板 2類	普通合板 2類	特殊合板 プリント合板（ラミネート）	ラワン 正角（1等）	ラワン 正角（1等）	ラワン 板（1等）
	厚cm 幅cm 長m 1.2×90.0×1.80	0.27×91.0×1.82	0.4×91.0×1.82	0.27×91.0×1.82	9.0×9.0×4.0	10.5×10.5×4.0	上 2.4×18.0×4.0
	(7)	(8)	(9)	(10)	(11)	(12)	(13)
全国							
昭. 56	1 500	460	680	1 080	—	—	—
沖縄							
昭. 51	1 400	400	610	740	2 000	2 700	6 100
52	1 500	430	680	820	2 300	3 200	6 700
53	1 310	420	660	820	2 300	3 300	6 800
54	1 780	530	790	910	3 000	4 300	8 400
55	1 990	640	890	1 120	4 800	6 600	12 900
56	**1 490**	**520**	**770**	**1 080**	**4 700**	**6 500**	**13 000**
昭. 56. 1	1 600	560	810	1 120	4 800	6 700	13 300
2	1 600	540	790	1 120	4 800	6 600	13 300
3	1 530	530	790	1 120	4 800	6 600	13 300
4	1 510	520	770	1 110	4 800	6 600	12 900
5	1 530	520	790	1 110	4 800	6 600	12 900
6	1 480	510	760	1 110	4 800	6 600	12 900
7	1 410	500	760	1 060	4 800	6 600	12 900
8	1 390	500	750	1 050	4 700	6 400	12 900
9	1 390	500	750	1 050	4 600	6 300	12 900
10	1 450	510	760	1 050	4 600	6 300	12 900
11	1 470	510	770	1 050	4 600	6 300	12 900
12	1 540	520	780	1 060	4 600	6 300	12 900
昭. 57. 1	1 620	530	810	1 060	4 600	6 300	13 000
2	1 620	540	810	1 080	4 600	6 300	13 000
3	1 600	530	810	1 080	4 600	6 300	13 000
4	1 620	530	810	1 080	4 700	6 400	13 200
5	1 620	530	810	1 080	4 700	6 600	13 200
6	1 570	520	800	1 080	4 800	6 600	13 600
7	1 620	520	800	1 080	4 900	6 800	13 700
8	1 630	520	800	1 080	4 900	6 900	13 800
9	1 640	520	800	1 080	4 900	6 900	13 900

Ⅳ 水 産 業 の 部

解　　説

この部において，漁業経営体，漁船，漁業世帯，漁業従事者，漁業就業者，漁業生産量，漁業生産額，水産物流通及び漁業経済の9部門を包括した。

1 漁業経営体，漁船及び漁業就業者等

「漁業センサス」と「漁業動態調査」の結果を収録した。

(1) 漁業センサス

漁業センサスは，漁業の基本的生産構造，就業構造及び漁業生産の背景をなす諸条件を明らかにして，漁業構造の改善等水産行政の諸施策の基礎資料を整備することを目的として5年ごとに実施されるもので，本県においては，2回目である。

この調査は，海面漁業基本調査，内水面漁業調査及び漁業地区調査からなっている。ただし，本県には内水面漁業はない。

ア 海面漁業基本調査

この調査は，農林水産省—県—市町村の組織を通じて，沿海市町村に所在するすべての漁業経営体，漁業従事者世帯及び内水面養殖業を営むすべての漁業経営体を対象にして実施するものである。

イ 漁業地区調査

この調査は，農林水産省—沖縄総合事務局—同統計情報出張所の組織を通じて，農林水産大臣が沿海市町村に設定した漁業地区内の漁業団体，漁業施設，漁業関連施設及び水産物流通施設等を対象にして実施するものである。

(2) 漁業動態調査

漁業動態調査は，漁業経営体調査と漁業世帯員就業調査からなり，5年ごとに実施（11月1日現在）される「漁業センサス」の中間年次の補間調査として実施されているものである。

ア 漁業経営体調査

この調査は，農林水産省—沖縄総合事務局—同統計情報出張所—調査員の組織を通じて，海面及び海面に準ずる湖沼において漁業及び養殖業を営むすべての世帯又は事業所を対象に，「漁業センサス」実施年を除く年の1月1日現在で実施するものである。

イ 漁業世帯員就業調査

この調査は，標本調査で農林水産省—沖縄総合事務局—同統計情報出張所—調査員の組織を通じて，過去1年間に海面漁業に従事した者のいる世帯を対象に，「漁業センサス」実施年を除く年の11月1日現在で実施するものである。

(3) 用語の定義

ア 漁業経営体とは，調査期日前1年間に海面漁業又は内水面漁業を営んだ事業所をいう。

(ア) 個人経営体とは，個人の漁業経営体をいう。

(イ) 団体漁業経営体とは，個人漁業経営体以外の漁業経営体をいう。

イ　経営体階層とは，漁業経営体の基本分類であり，漁業経営体が主として操業した漁業種類，使用漁船の種類及び使用漁船の合計トン数によって決定したものである。

(ア) 主として操業した漁業種類によって決めた階層は，大型定置網，小型定置網及び海面養殖の各階層である。

(イ) (ア)以外は，使用漁船の種類及び使用漁船の合計トン数により，漁船非使用階層から動力1,000トン以上階層の14階層である。

ウ　経営組織

(ア) 個人経営体とは，漁業経営体のうち，個人経営組織の経営体をいう。

(イ) 会社とは，商法又は有限会社法に基づき会社として登録されたもので，漁業を営んでいるものをいう。

(ウ) 漁業協同組合とは，水産業協同組合法に基づく漁業協同組合が，従事者を雇い入れて漁業を営んでいるものをいう。

(エ) 共同経営とは，2人以上の者（法人を含む）が漁船又は漁網等の主要生産手段を共有し，漁業を共同で管理運営するものをいう。

(オ) 学校・試験場とは，漁業を行った学校・試験場のうち，漁獲物を販売したものをいう。

エ　個人経営の専業・兼業

(ア) 専業とは，個人経営体の世帯員の中に，自営漁業以外の仕事に従事した人がいないものをいう。

(イ) 兼業とは，個人経営体の世帯員の中に，自営漁業以外の仕事に従事した人がいるものをいい，第1種兼業とは，自営漁業を主とするものをいい，第2種兼業とは，自営漁業を従とするものをいう。

オ　漁船とは，直接漁業生産のために使用した船で，調査期日現在漁業経営体が保有している各種漁業の主船のほか，主船と1体となって漁業生産活動を行う船を含めたものをいう。

カ　最盛期の漁業従事者とは，経営体ごとに年間を通じて最も多くの人が従事したときの海上作業従事者をいう。したがって，漁期を異にする経営体ごとの最盛期の従事者数を加えたもので，全従事者の実数ではない。なお，この従事者には，非沿海市町村出身の従事者及び従事日数30日未満の従事者も含まれる。

キ　漁業就業者とは，漁業世帯の構成員のうち，調査期日現在で満15才以上の者で，調査期日前1年間に海面漁業の海上作業に30日以上従事した者をいう。

ク　漁業従事者世帯とは，調査期日前1年間に，生活の資としての賃金報酬を得ることを目的として，他人の営む漁業経営体に雇われて，年間30日以上漁業の海上作業に従事した世帯員のいる世帯をいう。ただし，個人経営体に該当する世帯は除く。

ケ　漁業世帯とは，個人経営世帯及び漁業従事者世帯を総称したものである。

2　漁業生産量

「漁業生産統計調査」の結果を収録した。

漁業生産統計調査は，海面漁業漁獲統計調査，海面養殖業収獲統計調査及び内水面漁業生産統計調査からなり，これらの調査は，県下のすべての漁業経営体及び水揚機関を対象にして，市町

村及び漁協等に設置してある報告員又は調査員による面接調査を行うものである。ただし，遠洋・近海まぐろはえなわ漁業については，漁業者から農林水産大臣へ報告された「漁獲成績報告書」に基づいて取りまとめたものである。

3　漁業生産額

漁業生産額は，「海面漁業漁獲統計調査」，「海面養殖業収獲統計調査」及び「内水面漁業生産統計調査」から得られる漁獲量と「水産物流通調査」から得られる生産地市場の魚種別価格を利用して推計したものである。

4　水産物流通

「産地水産物流通調査」の結果を収録した。

(1) 市場別取扱い高は，県漁連，那覇地区漁協，糸満漁協の年間取扱い高（1月～12月）を毎月調査して取りまとめるものである。

(2) 冷蔵水産物流通は，調査市町村（那覇市）において，水産物を扱う冷凍・冷蔵工場（主機5馬力以上）の総冷蔵能力累計の80％に当たる工場（5工場）を調査対象にして，工場の申告に基づいて取りまとめるものである。

(3) 水産物加工の品目別生産高は，水産加工統計調査の結果である。この調査は，水産加工を行う事業所を対象にして，統計情報出張所の職員が代表者に対して面接調査を行うものである。

5　漁業経済

漁家の再生産構造を把握し，併せて，その経済内容を明らかにすることを目的として，全国的見地から標本設計された「漁業経済調査」の標本のうち，本県に配分された標本の分について集計したものを収録した。したがって,限られた標本の結果であるため，県下の漁業経済の水準を示すものではなく，事例的なものであることに留意されたい。

1 漁 業

(1) 経 営 体 階 層 別 経

資料：「漁業経営体調査」
ただし，昭和53年11月1日現在は「第6次漁業センサス」

区分	計	漁船非使用	無動力船のみ	動力 1T未満	動力 1～3	動力 3～5	動力 5～10	動力 10～20
	(1)	(2)	(3)	(4)	(5)	(6)	(7)	(8)
年月日現在								
全国								
昭. 57. 1. 1	214 056	8 406	1 141	44 397	45 259	34 703	12 137	6 326
沖縄								
昭. 52. 1. 1	4 025	477	169	1 743	1 200	133	42	62
53 〃	3 931	406	155	1 686	1 231	142	40	66
53. 11. 1	4 401	708	172	1 793	1 184	173	42	76
55. 1. 1	4 553	565	145	1 644	1 322	199	55	85
56 〃	4 481	445	125	1 592	1 333	208	54	77
57. 1. 1	**4 337**	**445**	**106**	**1 571**	**1 338**	**213**	**53**	**75**
北部 1	1 037	23	31	379	244	33	6	2
中南部 2	2 072	111	33	803	705	151	41	54
宮古 3	685	213	38	233	140	13	4	10
八重山 4	543	98	4	156	249	16	2	9
那覇市 5	223	—	2	63	71	26	10	30
石川市 6	43	—	3	10	19	7	2	—
具志川市 7	62	22	—	26	8	1	—	—
宜野湾市 8	48	—	—	21	21	2	2	1
平良市 9	381	74	32	164	84	10	—	2
石垣市 10	344	64	1	75	179	6	1	9
浦添市 11	87	5	3	37	18	15	—	5
名護市 12	143	—	4	38	38	10	3	1
糸満市 13	256	—	1	89	101	23	13	6
沖縄市 14	88	—	—	25	37	15	3	2
国頭村 15	81	—	4	51	21	2	—	—
大宜味村 16	25	1	—	15	4	—	—	—
東村 17	26	1	1	4	17	—	—	—
今帰仁村 18	83	—	2	52	16	4	1	—
本部町 19	135	7	—	61	52	6	—	1
恩納村 20	181	1	3	83	10	3	—	—
宜野座村 21	36	1	1	25	4	2	1	—
金武町 22	46	3	2	11	18	1	1	—
伊江村 23	84	—	3	15	61	5	—	—
与那城村 24	167	19	5	58	39	18	2	1
勝連町 25	206	6	—	102	70	9	—	—

注：1）は，地びき網を含む。

経　　営　　体

営　体　数　＜地　域　・　市　町　村　別＞

単位：経営体

船使用 20～30	30～50	50～100	100～200	200～500	500～1000	1000T以上	定置網	海面養殖	区　分
(9)	(10)	(11)	(12)	(13)	(14)	(15)	(16)	(17)	
									年月日現在
									全　国
868	970	1 741	641	522	295	212	1) 8 383	48 055	昭. 57. 1. 1
									沖　縄
1	23	18	12	6	7	3	120	9	昭. 52. 1. 1
4	22	16	13	8	7	2	122	11	53 〃
2	13	17	14	7	6	2	166	26	53.11. 1
1	9	17	14	8	4	1	147	337	55. 1. 1
1	11	18	12	8	2	－	150	445	56 〃
3	**21**	**13**	**10**	**9**	**1**	**－**	**148**	**331**	**57. 1. 1**
－	3	－	－	－	－	－	44	272	1
2	15	2	3	6	1	－	98	47	2
1	2	9	7	3	－	－	1	11	3
－	1	2	－	－	－	－	5	1	4
－	11	1	3	4	1	－	1	－	5
－	－	－	－	－	－	－	2	－	6
－	－	－	－	－	－	－	5	－	7
－	－	－	－	－	－	－	－	1	8
1	－	2	3	1	－	－	1	7	9
－	1	2	－	－	－	－	5	1	10
－	2	－	－	－	－	－	2	－	11
－	－	－	－	－	－	－	21	28	12
－	1	－	－	2	－	－	2	18	13
－	－	－	－	－	－	－	6	－	14
－	－	－	－	－	－	－	3	－	15
－	－	－	－	－	－	－	4	1	16
－	－	－	－	－	－	－	3	－	17
－	－	－	－	－	－	－	8	－	18
－	3	－	－	－	－	－	－	5	19
－	－	－	－	－	－	－	1	80	20
－	－	－	－	－	－	－	2	－	21
－	－	－	－	－	－	－	2	8	22
－	－	－	－	－	－	－	－	－	23
－	－	－	－	－	－	－	25	－	24
1	－	－	－	－	－	－	17	1	25

(1) 経営体階層別経

区分	計	漁船非使用	無動力船のみ	動力 1T未満	動力 1～3	動力 3～5	動力 5～10	動力 10～20
	(1)	(2)	(3)	(4)	(5)	(6)	(7)	(8)
読谷村 26	58	1	5	30	18	—	—	1
嘉手納町 27	19	—	1	4	10	4	—	—
北谷町 28	36	1	1	17	14	—	2	—
北中城村 29	6	—	—	2	4	—	—	—
中城村 30	38	—	—	10	18	2	1	—
西原町 31	12	—	—	6	4	—	—	1
豊見城村 32	70	12	—	22	17	1	—	1
具志頭村 33	50	—	4	12	27	4	3	—
玉城村 34	26	—	3	8	6	—	—	1
知念村 35	96	1	—	25	47	2	—	1
佐敷町 36	40	—	2	16	17	2	—	1
与那原町 37	36	1	—	7	16	6	—	1
南風原町 38	x	—	—	—	—	—	—	x
仲里村 39	119	—	1	61	48	4	3	—
具志川村 40	75	—	—	42	31	1	—	—
渡嘉敷村 41	18	—	—	11	7	—	—	—
座間味村 42	38	—	2	21	13	2	—	—
粟国村 43	68	41	—	16	9	2	—	—
渡名喜村 44	60	2	—	37	14	5	—	1
南大東村 45	15	—	—	14	1	—	—	—
北大東村 46	11	—	—	11	—	—	—	—
伊平屋村 47	105	8	11	12	1	—	—	—
伊是名村 48	92	1	—	12	2	—	—	—
城辺町 49	76	54	2	16	4	—	—	—
下地町 50	57	27	4	19	3	—	—	—
上野村 51	x	—	—	x	—	—	—	—
伊良部町 52	128	42	—	19	37	3	4	8
多良間村 53	41	16	—	13	12	—	—	—
竹富町 54	145	34	3	66	34	7	1	—
与那国町 55	54	—	—	15	36	3	—	—

営 体 数 ＜地域・市町村別＞（つづき）

船使用							定置網	海面養殖	区分
20～30	30～50	50～100	100～200	200～500	500～1000	1000T以上			
(9)	(10)	(11)	(12)	(13)	(14)	(15)	(16)	(17)	
－	－	1	－	－	－	－	1	1	26
－	－	－	－	－	－	－	－	－	27
－	－	－	－	－	－	－	－	1	28
－	－	－	－	－	－	－	－	－	29
－	－	－	－	－	－	－	7	－	30
－	－	－	－	－	－	－	1	－	31
－	－	－	－	－	－	－	17	－	32
－	－	－	－	－	－	－	－	－	33
－	－	－	－	－	－	－	1	7	34
－	－	－	－	－	－	－	7	13	35
－	－	－	－	－	－	－	2	－	36
－	1	－	－	－	－	－	2	2	37
－	－	－	－	－	－	－	－	－	38
－	－	－	－	－	－	－	－	2	39
－	－	－	－	－	－	－	－	1	40
－	－	－	－	－	－	－	－	－	41
－	－	－	－	－	－	－	－	－	42
－	－	－	－	－	－	－	－	－	43
1	－	－	－	－	－	－	－	－	44
－	－	－	－	－	－	－	－	－	45
－	－	－	－	－	－	－	－	－	46
－	－	－	－	－	－	－	－	73	47
－	－	－	－	－	－	－	－	77	48
－	－	－	－	－	－	－	－	－	49
－	－	－	－	－	－	－	－	4	50
－	－	－	－	－	－	－	－	－	51
－	2	7	4	2	－	－	－	－	52
－	－	－	－	－	－	－	－	－	53
－	－	－	－	－	－	－	－	－	54
－	－	－	－	－	－	－	－	－	55

(2) 経営組織別経営

資料：「漁業経営体調査」
ただし，昭和53年11月1日現在は「第6次漁業センサス」

区分	計	個人経営	会社経営	漁業協同組合自営	共同経営	学校・試験場
	(1)	(2)	(3)	(4)	(5)	(6)
年月日現在						
全国						
昭. 57. 1. 1	214 056	204 976	2 557	1)578	5 846	99
沖縄						
昭. 52. 1. 1	4 025	3 952	24	5	42	2
53 〃	3 931	3 860	26	4	39	2
53. 11. 1	4 401	4 321	19	3	56	2
55. 1. 1	4 553	4 481	19	2	49	2
56. 〃	4 481	4 413	17	3	46	2
57. 1. 1	**4 337**	**4 274**	**16**	**3**	**42**	**2**
北部 1	1 037	1 028	—	—	9	—
中南部 2	2 072	2 023	13	3	31	2
宮古 3	685	683	1	—	1	—
八重山 4	543	540	2	—	1	—
那覇市 5	223	195	9	—	18	1
石川市 6	43	43	—	—	—	—
具志川市 7	62	62	—	—	—	—
宜野湾市 8	48	48	—	—	—	—
平良市 9	381	380	1	—	—	—
石垣市 10	344	341	2	—	1	—
浦添市 11	87	87	—	—	—	—
名護市 12	143	137	—	—	6	—
糸満市 13	256	250	1	—	4	1
沖縄市 14	88	87	—	—	1	—
国頭村 15	81	81	—	—	—	—
大宜味村 16	25	25	—	—	—	—
東村 17	26	26	—	—	—	—
今帰仁村 18	83	83	—	—	—	—
本部町 19	135	132	—	—	3	—
恩納村 20	181	181	—	—	—	—
宜野座村 21	36	36	—	—	—	—
金武町 22	46	46	—	—	—	—
伊江村 23	84	84	—	—	—	—
与那城村 24	167	167	—	—	—	—
勝連町 25	206	204	—	—	2	—

注：1）は，漁業生産組合を含む。

体　数　＜地域・市町村別＞

単位：経営体

区　　分	計	個人経営	会社経営	漁業協同組合自営	共同経営	学校・試験場
	(1)	(2)	(3)	(4)	(5)	(6)
読谷村　26	58	57	－	1	－	－
嘉手納町　27	19	19	－	－	－	－
北谷町　28	36	33	1	1	1	－
北中城村　29	6	6	－	－	－	－
中城村　30	38	38	－	－	－	－
西原町　31	12	12	－	－	－	－
豊見城村　32	70	70	－	－	－	－
具志頭村　33	50	50	－	－	－	－
玉城村　34	26	25	－	－	1	－
知念村　35	96	96	－	－	－	－
佐敷町　36	40	38	－	－	2	－
与那原町　37	36	34	－	－	2	－
南風原町　38	x	x	－	－	－	－
仲里村　39	119	117	1	1	－	－
具志川村　40	75	74	1	－	－	－
渡嘉敷村　41	18	18	－	－	－	－
座間味村　42	38	38	－	－	－	－
粟国村　43	68	68	－	－	－	－
渡名喜村　44	60	60	－	－	－	－
南大東村　45	15	15	－	－	－	－
北大東村　46	11	11	－	－	－	－
伊平屋村　47	105	105	－	－	－	－
伊是名村　48	92	92	－	－	－	－
城辺町　49	76	76	－	－	－	－
下地町　50	57	57	－	－	－	－
上野村　51	x	x	－	－	－	－
伊良部町　52	128	127	－	－	1	－
多良間村　53	41	41	－	－	－	－
竹富町　54	145	145	－	－	－	－
与那国町　55	54	54	－	－	－	－

(3) 主とする漁業種類別経営

資料：「漁業経営体調査」
ただし，昭和53年11月1日現在は「第6次漁業センサス」

区分	計	遠洋底びき網	その他のまき網	その他の敷き網	その他の刺し網	かつお一本釣り	いか釣り	その他の釣り	一本釣り
	(1)	(2)	(3)	(4)	(5)	(6)	(7)	(8)	(9)
年月日現在									
県計									
昭. 52. 1. 1	4 025	2	5	33	644	62	273	1 203	1 048
53 〃	3 931	2	12	17	642	92	240	1 112	936
53. 11. 1	4 401	2	10	100	688	74	220	1 351	…
55. 1. 1	4 553	2	8	10	636	47	213	1 340	1 101
56. 〃	4 481	1	7	3	605	54	169	1 355	1 198
57. 1. 1	**4 337**	**—**	**5**	**5**	**574**	**45**	**140**	**1 390**	**1 230**
北部 1	1 037	—	—	—	172	3	12	226	197
中南部 2	2 072	—	1	5	244	5	90	779	664
宮古 3	685	—	2	—	106	30	38	188	179
八重山 4	543	—	2	—	52	7	—	197	190
那覇市 5	223	—	—	1	7	3	2	126	125
石川市 6	43	—	—	—	27	—	—	7	7
具志川市 7	62	—	—	—	—	—	—	31	31
宜野湾市 8	48	—	—	—	2	—	—	17	17
平良市 9	381	—	2	—	75	12	31	99	98
石垣市 10	344	—	2	—	24	7	—	114	110
浦添市 11	87	—	—	—	3	—	—	42	42
名護市 12	143	—	—	—	48	—	—	30	29
糸満市 13	256	—	—	—	12	1	42	84	70
沖縄市 14	88	—	—	1	3	—	3	26	25
国頭村 15	81	—	—	—	28	—	3	23	17
大宜味村 16	25	—	—	—	2	—	—	7	7
東村 17	26	—	—	—	16	—	—	4	4
今帰仁村 18	83	—	—	—	22	—	2	34	25
本部町 19	135	—	—	—	19	3	—	71	71
恩納村 20	181	—	—	—	13	—	—	14	9
宜野座村 21	36	—	—	—	6	—	—	—	—
金武町 22	46	—	—	—	7	—	2	3	2
伊江村 23	84	—	—	—	4	—	5	22	17
与那城村 24	167	—	1	—	46	—	2	33	33
勝連町 25	206	—	—	1	48	—	4	15	9

体数＜地域・市町村別＞

単位：経営体

まぐろはえなわ	その他のはえなわ	定置網	採貝	採草	その他の漁業	追込み網	建干網	海面養殖	区分
(10)	(11)	(12)	(13)	(14)	(15)	(16)	(17)	(18)	
									年月日現在
									県計
39	358	120	53	166	1 058	188	69	9	昭. 52. 1. 1
59	332	122	42	137	1 111	176	50	11	53 〃
60	348	166	60	195	1 101	…	…	26	53.11. 1
67	338	147	60	142	1 206	254	83	337	55. 1. 1
66	302	150	73	122	1 129	228	62	445	56 〃
70	**307**	**148**	**72**	**105**	**1 145**	**174**	**55**	**331**	**57. 1. 1**
—	42	44	6	—	260	35	10	272	1
60	262	98	49	23	409	49	45	47	2
7	1	1	4	39	258	78	—	11	3
3	2	5	13	43	218	12	—	1	4
40	4	1	—	—	39	11	—	—	5
—	—	2	—	—	7	—	1	—	6
—	—	5	20	—	6	—	—	—	7
—	28	—	—	—	—	—	—	1	8
—	1	1	3	36	114	17	—	7	9
3	2	5	9	—	177	12	—	1	10
4	4	2	—	—	32	11	2	—	11
—	11	21	—	—	5	—	—	28	12
6	66	2	—	1	24	4	1	18	13
1	5	6	5	—	38	—	6	—	14
—	3	3	2	—	19	—	—	—	15
—	2	4	3	—	6	—	—	1	16
—	—	3	—	—	3	—	—	—	17
—	2	8	—	—	15	—	—	—	18
—	—	—	—	—	37	2	—	5	19
—	1	1	1	—	71	6	6	80	20
—	—	2	—	—	28	—	—	—	21
—	5	2	—	—	19	—	4	8	22
—	18	—	—	—	35	25	—	—	23
—	11	25	6	1	42	6	10	—	24
—	20	17	8	9	83	7	13	1	25

(3) 主とする漁業種類別経営

区分	計	以西底びき網	その他のまき網	その他の敷き網	その他の刺し網	かつお一本釣り	いか釣り	その他の釣り	一本釣り
	(1)	(2)	(3)	(4)	(5)	(6)	(7)	(8)	(9)
読谷村 26	58	—	—	2	10	—	—	19	19
嘉手納町 27	19	—	—	—	3	—	—	4	4
北谷町 28	36	—	—	—	9	—	—	8	8
北中城村 29	6	—	—	—	—	—	—	—	—
中城村 30	38	—	—	—	6	—	—	—	—
西原町 31	12	—	—	—	—	—	1	—	—
豊見城村 32	70	—	—	—	12	—	—	24	24
具志頭村 33	50	—	—	—	—	—	4	38	38
玉城村 34	26	—	—	—	8	—	6	1	1
知念村 35	96	—	—	—	14	—	10	—	—
佐敷町 36	40	—	—	—	6	—	—	1	1
与那原町 37	36	—	—	—	3	—	4	5	5
南風原町 38	x	—	—	—	—	—	—	—	—
仲里村 39	119	—	—	—	6	—	8	82	35
具志川村 40	75	—	—	—	14	—	—	60	60
渡嘉敷村 41	18	—	—	—	1	—	2	13	4
座間味村 42	38	—	—	—	—	—	—	36	36
粟国村 43	68	—	—	—	1	—	2	25	14
渡名喜村 44	60	—	—	—	3	1	—	56	56
南大東村 45	15	—	—	—	—	—	—	15	—
北大東村 46	11	—	—	—	—	—	—	11	—
伊平屋村 47	105	—	—	—	4	—	—	8	8
伊是名村 48	92	—	—	—	3	—	—	10	8
城辺町 49	76	—	—	—	20	—	—	6	6
下地町 50	57	—	—	—	—	—	—	47	47
上野村 51	x	—	—	—	x	—	—	x	x
伊良部町 52	128	—	—	—	2	18	7	21	15
多良間村 53	41	—	—	—	8	—	—	14	12
竹富町 54	145	—	—	—	28	—	—	29	26
与那国町 55	54	—	—	—	—	—	—	54	54

体数＜地域・市町村別＞（つづき）

まぐろはえなわ	その他のはえなわ	定置網	採貝	採草	その他の漁業	追込み網	建干網	海面養殖	区分
(10)	(11)	(12)	(13)	(14)	(15)	(16)	(17)	(18)	
1	6	1	—	—	18	3	3	1	26
—	8	—	—	—	4	—	—	—	27
—	10	—	—	—	8	—	4	1	28
—	5	—	—	—	1	—	1	—	29
—	18	7	1	—	6	—	4	—	30
1	8	1	—	—	1	—	—	—	31
1	5	17	2	9	—	—	—	—	32
—	4	—	—	—	4	—	—	—	33
1	1	1	—	—	1	—	—	7	34
1	12	7	—	3	36	5	—	13	35
1	29	2	—	—	1	—	—	—	36
2	14	2	—	—	4	—	—	2	37
x	—	—	—	—	—	—	—	—	38
—	—	—	7	—	14	1	—	2	39
—	—	—	—	—	—	—	—	1	40
—	—	—	—	—	2	1	—	—	41
—	—	—	—	—	2	—	—	—	42
—	4	—	—	—	36	—	—	—	43
—	—	—	—	—	—	—	—	—	44
—	—	—	—	—	—	—	—	—	45
—	—	—	—	—	—	—	—	—	46
—	—	—	—	—	20	2	—	73	47
—	—	—	—	—	2	—	—	77	48
—	—	—	—	—	50	33	—	—	49
—	—	—	1	3	2	—	—	4	50
—	—	—	—	—	—	—	—	—	51
7	—	—	—	—	73	23	—	—	52
—	—	—	—	—	19	5	—	—	53
—	—	—	4	43	41	—	—	—	54
—	—	—	—	—	—	—	—	—	55

(4) 出漁日数別経営

資料：「漁業経営体調査」
ただし，昭和53年11月1日現在は「第6次漁業センサス」

区分	計	29日以下	30～89	90～149	150～199	200～249	250日以上
	(1)	(2)	(3)	(4)	(5)	(6)	(7)
年月日現在							
全国							
昭. 57. 1. 1	214 056	514	39 732	48 550	51 568	44 696	28 996
沖縄							
昭. 52. 1. 1	4 025	－	967	1 029	1 167	691	171
53 〃	3 931	－	822	1 071	1 129	721	188
53. 11. 1	4 401	－	1 123	1 184	950	719	425
55. 1. 1	4 553	－	988	1 227	1 084	865	389
56 〃	4 481	－	1 002	1 202	1 126	791	360
57. 1. 1	**4 337**	**1**	**965**	**1 131**	**1 078**	**785**	**377**
北部 1	1 037	－	211	332	264	182	48
中南部 2	2 072	1	445	507	510	352	257
宮古 3	685	－	198	169	109	138	71
八重山 4	543	－	111	123	195	113	1
那覇市 5	223	－	31	30	52	51	59
石川市 6	43	－	4	8	10	10	11
具志川市 7	62	－	10	15	11	10	16
宜野湾市 8	48	－	9	13	7	16	3
平良市 9	381	－	97	102	65	73	44
石垣市 10	344	－	49	62	143	89	1
浦添市 11	87	－	35	15	19	12	6
名護市 12	143	－	3	16	35	49	40
糸満市 13	256	－	47	89	110	5	5
沖縄市 14	88	－	8	16	30	26	8
国頭村 15	81	－	50	25	4	2	－
大宜味村 16	25	－	4	12	5	4	－
東村 17	26	－	14	4	7	1	－
今帰仁村 18	83	－	38	22	14	6	3
本部町 19	135	－	29	51	39	16	－
恩納村 20	181	－	41	108	24	8	－
宜野座村 21	36	－	－	6	21	8	1
金武町 22	46	－	8	14	15	7	2
伊江村 23	84	－	3	20	34	25	2
与那城村 24	167	－	57	45	31	15	19
勝連町 25	206	－	40	29	39	54	44

体 数 ＜地域・市町村別＞

単位：経営体

区分	計	29日以下	30～89	90～149	150～199	200～249	250日以上
	(1)	(2)	(3)	(4)	(5)	(6)	(7)
読谷村 26	58	—	19	18	17	3	1
嘉手納町 27	19	—	3	4	7	5	—
北谷町 28	36	1	7	13	11	1	3
北中城村 29	6	—	1	1	1	2	1
中城村 30	38	—	—	1	5	16	16
西原町 31	12	—	—	4	8	—	—
豊見城村 32	70	—	6	21	12	15	16
具志頭村 33	50	—	7	6	35	2	—
玉城村 34	26	—	9	7	2	6	2
知念村 35	96	—	42	37	14	3	—
佐敷町 36	40	—	4	18	6	9	3
与那原町 37	36	—	1	19	6	5	5
南風原町 38	x	—	—	—	—	x	—
仲里村 39	119	—	3	27	32	37	20
具志川村 40	75	—	1	10	16	29	19
渡嘉敷村 41	18	—	5	8	5	—	—
座間味村 42	38	—	27	9	2	—	—
粟国村 43	68	—	41	17	7	3	—
渡名喜村 44	60	—	19	14	12	15	—
南大東村 45	15	—	2	9	3	1	—
北大東村 46	11	—	7	4	—	—	—
伊平屋村 47	105	—	5	23	33	44	—
伊是名村 48	92	—	16	31	33	12	—
城辺町 49	76	—	54	20	2	—	—
下地町 50	57	—	29	22	5	1	—
上野村 51	x	—	—	x	—	—	—
伊良部町 52	128	—	3	9	31	60	25
多良間村 53	41	—	15	14	6	4	2
竹富町 54	145	—	58	52	25	10	—
与那国町 55	54	—	4	9	27	14	—

(5) 専業・兼業別個人経営

資料：「漁業経営体調査」
ただし，昭和53年11月1日現在は「第6次漁業センサス」

区分	計	専業	兼業		
			小計	漁業が主	漁業が従
	(1)	(2)	(3)	(4)	(5)
年月日現在					
全国					
昭. 57. 1. 1	204 976	57 954	147 022	86 236	60 786
沖縄					
昭. 52. 1. 1	3 952	862	3 090	1 507	1 583
53 〃	3 860	886	2 974	1 492	1 482
53. 11. 1	4 321	839	3 482	1 684	1 798
55. 1. 1	4 481	1 150	3 331	1 521	1 810
56 〃	4 413	1 324	3 089	1 366	1 723
57. 1. 1	**4 274**	**1 424**	**2 850**	**1 174**	**1 676**
北部 1	1 028	237	791	301	490
中南部 2	2 023	854	1 169	538	631
宮古 3	683	84	599	226	373
八重山 4	540	249	291	109	182
那覇市 5	195	130	65	45	20
石川市 6	43	34	9	4	5
具志川市 7	62	19	43	10	33
宜野湾市 8	48	1	47	1	46
平良市 9	380	67	313	105	208
石垣市 10	341	189	152	70	82
浦添市 11	87	31	56	16	40
名護市 12	137	61	76	35	41
糸満市 13	250	203	47	18	29
沖縄市 14	87	60	27	15	12
国頭村 15	81	7	74	25	49
大宜味村 16	25	3	22	15	7
東村 17	26	8	18	7	11
今帰仁村 18	83	15	68	13	55
本部町 19	132	29	103	51	52
恩納村 20	181	27	154	30	124
宜野座村 21	36	9	27	22	5
金武町 22	46	13	33	19	14
伊江村 23	84	46	38	34	4
与那城村 24	167	41	126	69	57
勝連町 25	204	115	89	53	36

体 数 ＜地域・市町村別＞

単位：経営体

区分	計	専業	兼業		
			小計	漁業が主	漁業が従
	(1)	(2)	(3)	(4)	(5)
読谷村 26	57	23	34	6	28
嘉手納町 27	19	6	13	6	7
北谷町 28	33	4	29	20	9
北中城村 29	6	1	5	1	4
中城村 30	38	5	33	28	5
西原町 31	12	5	7	2	5
豊見城村 32	70	9	61	34	27
具志頭村 33	50	22	28	20	8
玉城村 34	25	8	17	7	10
知念村 35	96	8	88	25	63
佐敷町 36	38	16	22	11	11
与那原町 37	34	15	19	13	6
南風原町 38	x	x	—	—	—
仲里村 39	117	41	76	29	47
具志川村 40	74	24	50	33	17
渡嘉敷村 41	18	4	14	6	8
座間味村 42	38	3	35	29	6
粟国村 43	68	1	67	17	50
渡名喜村 44	60	20	40	14	26
南大東村 45	15	2	13	6	7
北大東村 46	11	2	9	—	9
伊平屋村 47	105	12	93	39	54
伊是名村 48	92	7	85	11	74
城辺町 49	76	—	76	2	74
下地町 50	57	—	57	4	53
上野村 51	x	—	x	—	x
伊良部町 52	127	14	113	100	13
多良間村 53	41	3	38	15	23
竹富町 54	145	24	121	23	98
与那国町 55	54	36	18	16	2

(6) 沿岸・中小・大規模漁業層

資料：「漁業経営体調査」
ただし，昭和53年11月1日現在は「第6次漁業センサス」

区分	総計	1）沿岸漁業層								2）中小漁業層	3）大規模漁業層
		合計	漁船を使用しなかった経営体	漁船を使用した経営体							
				計	漁船漁業			定置網	海面養殖		
					小計	無動力	動力				
	(1)	(2)	(3)	(4)	(5)	(6)	(7)	(8)	(9)	(10)	(11)
年月日現在											
全国											
昭. 57. 1. 1	214 056	202 481	8 406	194 075	137 637	1 141	136 496	8 383	48 055	11 363	212
沖縄											
昭. 52. 1. 1	4 025	3 893	480	3 413	3 287	169	3 118	120	6	129	3
53 〃	3 931	3 793	411	3 382	3 254	155	3 099	122	6	136	2
53. 11. 1	4 401	4 264	708	3 556	3 364	172	3 192	166	26	135	2
55. 1. 1	4 553	4 414	573	3 841	3 365	145	3 220	146	330	138	1
56 〃	4 481	4 352	609	3 743	3 312	125	3 187	148	283	129	—
57. 1. 1	**4 337**	**4 205**	**539**	**3 666**	**3 281**	**106**	**3 175**	**148**	**237**	**132**	**—**
北部 1	1 037	1 032	107	925	693	31	662	44	188	5	—
中南部 2	2 072	1 989	119	1 870	1 733	33	1 700	98	39	83	—
宮古 3	685	653	215	438	428	38	390	1	9	32	—
八重山 4	543	531	98	433	427	4	423	5	1	12	—
那覇市 5	223	173	—	173	172	2	170	1	—	50	—
石川市 6	43	43	—	43	41	3	38	2	—	—	—
具志川市 7	62	62	22	40	35	—	35	5	—	—	—
宜野湾市 8	48	47	1	46	46	—	46	—	—	1	—
平良市 9	381	372	76	296	290	32	258	1	5	9	—
石垣市 10	344	332	64	268	262	1	261	5	1	12	—
浦添市 11	87	80	5	75	73	3	70	2	—	7	—
名護市 12	143	142	—	142	93	4	89	21	28	1	—
糸満市 13	256	247	3	244	227	1	226	2	15	9	—
沖縄市 14	88	86	—	86	80	—	80	6	—	2	—
国頭村 15	81	81	—	81	78	4	74	3	—	—	—
大宜味村 16	25	25	1	24	19	—	19	4	1	—	—
東村 17	26	26	1	25	22	1	21	3	—	—	—
今帰仁村 18	83	83	—	83	75	2	73	8	—	—	—
本部町 19	135	131	7	124	119	—	119	—	5	4	—
恩納村 20	181	181	40	141	99	3	96	1	41	—	—
宜野座村 21	36	36	1	35	33	1	32	2	—	—	—
金武町 22	46	46	4	42	33	2	31	2	7	—	—
伊江村 23	84	84	—	84	84	3	81	—	—	—	—
与那城村 24	167	166	19	147	122	5	117	25	—	1	—
勝連町 25	206	205	6	199	181	—	181	17	1	1	—

注：1）は，漁船非使用，無動力船，定置網，海面養殖及び動力10T未満，2）は，動力船10T以上1,000T未満，3）は，動力船1,000T以上使用の漁業経営体層をいう。
4）は，地びき網を含む。

別経営体数＜地域・市町村別＞

単位：経営体

区分	総計	1) 沿岸漁業層								2) 中小漁業層	3) 大規模漁業層
		合計	漁船を使用しなかった経営体	漁船を使用した経営体							
				計	漁船漁業			定置網	海面養殖		
					小計	無動力	動力				
	(1)	(2)	(3)	(4)	(5)	(6)	(7)	(8)	(9)	(10)	(11)
読谷村 26	58	56	1	55	53	5	48	1	1	2	—
嘉手納町 27	19	19	—	19	19	1	18	—	—	—	—
北谷町 28	36	36	2	34	34	1	33	—	—	—	—
北中城村 29	6	6	—	6	6	—	6	—	—	—	—
中城村 30	38	38	—	38	31	—	31	7	—	—	—
西原町 31	12	11	—	11	10	—	10	1	—	1	—
豊見城村 32	70	69	12	57	40	—	40	17	—	1	—
具志頭村 33	50	50	—	50	50	4	46	—	—	—	—
玉城村 34	26	25	—	25	17	3	14	1	7	1	—
知念村 35	96	95	1	94	74	—	74	7	13	1	—
佐敷町 36	40	39	—	39	37	2	35	2	—	1	—
与那原町 37	36	34	1	33	29	—	29	2	2	2	—
南風原町 38	x	—	—	—	—	—	—	—	—	x	—
仲里村 39	119	119	2	117	117	1	116	—	—	—	—
具志川村 40	75	75	1	74	74	—	74	—	—	—	—
渡嘉敷村 41	18	18	—	18	18	—	18	—	—	—	—
座間味村 42	38	38	—	38	38	2	36	—	—	—	—
粟国村 43	68	68	41	27	27	—	27	—	—	—	—
渡名喜村 44	60	58	2	56	56	—	56	—	—	2	—
南大東村 45	15	15	—	15	15	—	15	—	—	—	—
北大東村 46	11	11	—	11	11	—	11	—	—	—	—
伊平屋村 47	105	105	30	75	24	11	13	—	51	—	—
伊是名村 48	92	92	23	69	14	—	14	—	55	—	—
城辺町 49	76	76	54	22	22	2	20	—	—	—	—
下地町 50	57	57	27	30	26	4	22	—	4	—	—
上野村 51	x	x	—	x	x	—	x	—	—	—	—
伊良部町 52	128	105	42	63	63	—	63	—	—	23	—
多良間村 53	41	41	16	25	25	—	25	—	—	—	—
竹富町 54	145	145	34	111	111	3	108	—	—	—	—
与那国町 55	54	54	—	54	54	—	54	—	—	—	—

2 漁

(1) 経営体階層別漁船

資料：「漁業経営体調査」
ただし，昭和53年11月1日現在は「第6次漁業センサス」

区分	計	漁船						
		無動力船のみ	1 T 未満	1 ～ 3	3 ～ 5	5 ～ 10	10 ～ 20	20 ～ 30
	(1)	(2)	(3)	(4)	(5)	(6)	(7)	(8)
年月日現在								
全国								
昭. 57. 1. 1	323 426	1 121	51 768	58 789	47 518	21 837	11 512	2 624
沖縄								
昭. 52. 1. 1	3 746	185	1 771	1 246	152	52	72	1
53 〃	3 688	138	1 671	1 291	165	58	86	6
53. 11. 1	4 056	166	2 030	1 245	199	58	83	3
55. 1. 1	4 239	144	1 702	1 463	261	89	92	1
56 〃	4 362	125	1 660	1 490	275	98	83	1
57. 1. 1	**4 220**	**106**	**1 645**	**1 454**	**275**	**92**	**85**	**7**
北部 1	1 078	31	404	286	59	11	2	—
中南部 2	2 174	33	848	772	178	71	59	5
宮古 3	494	38	233	141	16	5	13	2
八重山 4	474	4	160	255	22	5	11	—
那覇市 5	255	2	66	72	29	16	30	—
石川市 6	52	3	11	20	8	7	—	—
具志川市 7	43	—	27	9	2	—	—	—
宜野湾市 8	54	—	22	24	3	4	1	—
平良市 9	315	32	164	85	12	—	4	2
石垣市 10	294	1	77	179	6	3	11	—
浦添市 11	87	3	37	19	16	—	5	—
名護市 12	199	4	40	49	16	6	1	—
糸満市 13	266	1	89	104	27	15	7	—
沖縄市 14	108	—	25	44	18	11	2	—
国頭村 15	86	4	53	22	4	—	—	—
大宜味村 16	26	—	16	4	—	—	—	—
東村 17	33	1	4	22	—	—	—	—
今帰仁村 18	103	2	63	17	8	2	—	—
本部町 19	134	—	63	56	6	—	1	—
恩納村 20	145	3	84	10	5	—	—	—
宜野座村 21	43	1	28	5	4	2	—	—
金武町 22	50	2	11	23	2	1	—	—
伊江村 23	109	3	17	75	14	—	—	—
与那城村 24	161	5	59	44	21	3	4	—
勝連町 25	222	—	104	73	14	—	—	4

注：1）は，地びき網を含む。

船

隻数＜地域・市町村別＞

単位：隻

漁業						定置網	海面養殖	区分
30 ～ 50	50 ～ 100	100 ～ 200	200 ～ 500	500 ～ 1000	1000 T以上			
(9)	(10)	(11)	(12)	(13)	(14)	(15)	(16)	
								年月日現在
								全国
2 785	4 053	1 898	1 396	1 152	1 935	1)17 278	97 760	昭. 57. 1. 1
								沖縄
41	28	30	11	17	10	126	4	昭. 52. 1. 1
47	33	13	15	16	7	131	11	53. 〃
19	31	29	15	13	5	146	14	53.11. 1
17	29	37	15	10	2	210	167	55. 1. 1
21	32	30	12	4	—	207	324	56. 〃
37	**15**	**22**	**18**	**2**	**—**	**192**	**270**	**57. 1. 1**
3	—	—	—	—	—	68	214	1
28	3	9	7	2	—	118	41	2
4	8	13	11	—	—	1	9	3
2	4	—	—	—	—	5	6	4
22	2	9	4	2	—	1	—	5
—	—	—	—	—	—	3	—	6
—	—	—	—	—	—	5	—	7
—	—	—	—	—	—	—	—	8
—	—	6	4	—	—	1	5	9
2	4	—	—	—	—	5	6	10
4	—	—	—	—	—	3	—	11
—	—	—	—	—	—	37	46	12
1	—	—	3	—	—	2	17	13
—	—	—	—	—	—	8	—	14
—	—	—	—	—	—	3	—	15
—	—	—	—	—	—	5	1	16
—	—	—	—	—	—	6	—	17
—	—	—	—	—	—	11	—	18
3	—	—	—	—	—	—	5	19
—	—	—	—	—	—	1	42	20
—	—	—	—	—	—	3	—	21
—	—	—	—	—	—	2	9	22
—	—	—	—	—	—	—	—	23
—	—	—	—	—	—	25	—	24
—	—	—	—	—	—	26	1	25

(1) 経営体階層別漁船

区分	計	漁船						
		無動力船のみ	1 T 未満	1 ～ 3	3 ～ 5	5 ～ 10	10 ～ 20	20 ～ 30
	(1)	(2)	(3)	(4)	(5)	(6)	(7)	(8)
読谷村 26	64	5	34	21	—	—	1	—
嘉手納町 27	20	1	4	11	4	—	—	—
北谷村 28	40	1	18	19	—	2	—	—
北中城村 29	6	—	2	4	—	—	—	—
中城村 30	64	—	17	31	2	1	—	—
西原町 31	17	—	8	6	—	—	1	—
豊見城村 32	59	—	22	17	1	—	2	—
具志頭村 33	55	4	12	28	5	6	—	—
玉城村 34	26	3	8	6	—	—	1	—
知念村 35	95	—	25	47	2	—	1	—
佐敷町 36	40	2	16	17	2	—	1	—
与那原町 37	37	—	7	18	6	—	1	—
南風原町 38	x	—	—	—	—	—	x	—
仲里村 39	125	1	62	49	7	6	—	—
具志川村 40	98	—	58	39	1	—	—	—
渡嘉敷村 41	18	—	11	7	—	—	—	—
座間味村 42	45	2	23	18	2	—	—	—
粟国村 43	28	—	16	9	3	—	—	—
渡名喜村 44	58	—	37	14	5	—	1	1
南大東村 45	19	—	17	2	—	—	—	—
北大東村 46	11	—	11	—	—	—	—	—
伊平屋村 47	77	11	13	1	—	—	—	—
伊是名村 48	73	—	12	2	—	—	—	—
城辺町 49	22	2	16	4	—	—	—	—
下地町 50	30	4	19	3	—	—	—	—
上野村 51	x	—	x	—	—	—	—	—
伊良部町 52	100	—	19	37	4	5	9	—
多良間村 53	25	—	13	12	—	—	—	—
竹富町 54	126	3	68	40	13	2	—	—
与那国町 55	54	—	15	36	3	—	—	—

隻数＜地域・市町村別＞（つづき）

単位：隻

漁業						定置網	海面養殖	区分
30 ～ 50	50 ～ 100	100 ～ 200	200 ～ 500	500 ～ 1000	1000 T以上			
(9)	(10)	(11)	(12)	(13)	(14)	(15)	(16)	
—	1	—	—	—	—	1	1	26
—	—	—	—	—	—	—	—	27
—	—	—	—	—	—	—	—	28
—	—	—	—	—	—	—	—	29
—	—	—	—	—	—	13	—	30
—	—	—	—	—	—	2	—	31
—	—	—	—	—	—	17	—	32
—	—	—	—	—	—	—	—	33
—	—	—	—	—	—	1	7	34
—	—	—	—	—	—	7	13	35
—	—	—	—	—	—	2	—	36
1	—	—	—	—	—	2	2	37
—	—	—	—	—	—	—	—	38
—	—	—	—	—	—	—	—	39
—	—	—	—	—	—	—	—	40
—	—	—	—	—	—	—	—	41
—	—	—	—	—	—	—	—	42
—	—	—	—	—	—	—	—	43
—	—	—	—	—	—	—	—	44
—	—	—	—	—	—	—	—	45
—	—	—	—	—	—	—	—	46
—	—	—	—	—	—	—	52	47
—	—	—	—	—	—	—	59	48
—	—	—	—	—	—	—	—	49
—	—	—	—	—	—	—	4	50
—	—	—	—	—	—	—	—	51
4	8	7	7	—	—	—	—	52
—	—	—	—	—	—	—	—	53
—	—	—	—	—	—	—	—	54
—	—	—	—	—	—	—	—	55

(2) 規模別動力船隻数と

資料：「漁業経営体調査」
ただし，昭和53年11月1日現在は「第6次漁業センサス」

区分	計	1) 1 T 未満	1 ～ 3	3 ～ 5	5 ～ 10	10 ～ 20
	(1)	(2)	(3)	(4)	(5)	(6)
年月日現在						
全国						
昭. 57. 1. 1	300 982	134 677	77 039	58 383	14 125	9 692
沖縄						
昭. 52. 1. 1	3 561	1 970	1 227	142	45	77
53. 〃	3 539	1 904	1 246	154	37	102
53. 11. 1	3 836	2 173	1 278	174	31	92
55. 1. 1	4 076	2 202	1 436	204	45	115
56. 〃	4 171	2 234	1 516	222	30	100
57. 1. 1	**4 055**	**2 069**	**1 560**	**226**	**34**	**113**
北部 1	1 000	624	342	27	1	3
中南部 2	2 129	1 029	802	167	29	83
宮古 3	456	241	152	15	4	14
八重山 4	470	175	264	17	—	13
那覇市 5	250	68	79	28	7	56
石川市 6	49	16	23	10	—	—
具志川市 7	43	32	10	1	—	—
宜野湾市 8	54	24	25	4	—	1
平良市 9	283	169	92	11	—	2
石垣市 10	293	82	187	10	—	13
浦添市 11	84	40	21	14	—	9
名護市 12	195	109	72	13	—	1
糸満市 13	263	108	108	25	12	6
沖縄市 14	108	47	42	17	—	2
国頭村 15	82	59	22	1	—	—
大宜味村 16	26	22	4	—	—	—
東村 17	32	14	18	—	—	—
今帰仁村 18	101	72	27	2	—	—
本部町 19	133	71	52	6	—	1
恩納村 20	142	125	16	1	—	—
宜野座村 21	13	3	6	3	—	1
金武町 22	48	23	24	—	1	—
伊江村 23	101	33	67	1	—	—
与那城村 24	155	78	56	19	2	—
勝連町 25	222	125	87	8	2	—

注：1）は，船外機付船を含む。
2）は，船外機付船を含まない。

合計トン数＜地域・市町村別＞

単位：隻

20 ～ 30	30 ～ 50	50 ～ 100	100 ～ 200	200 ～ 500	500 T以上	2) 合計トン数	区分
(7)	(8)	(9)	(10)	(11)	(12)	(13)	
							年月日現在
148	1 059	3 095	1 179	1 462	123	2 008 812.1	全国 昭.57. 1. 1
							沖縄
2	37	25	4	30	2	19 941.9	昭.52. 1. 1
3	35	28	4	24	2	19 442.2	53. 〃
3	22	38	3	21	1	17 190.8	53.11. 1
2	12	40	3	16	1	15 414.4	55. 1. 1
6	13	38	1	11	－	13 626.6	56. 〃
1	**9**	**34**	**1**	**8**	**－**	**12 325.5**	**57. 1. 1**
－	3	－	－	－	－	1 232.5	1
1	5	4	1	8	－	7 603.9	2
－	1	29	－	－	－	2 567.7	3
－	－	1	－	－	－	921.4	4
－	2	3	1	6	－	4 206.7	5
－	－	－	－	－	－	79.6	6
－	－	－	－	－	－	25.7	7
－	－	－	－	－	－	76.7	8
－	－	9	－	－	－	910.8	9
－	－	1	－	－	－	706.7	10
－	－	－	－	－	－	267.4	11
－	－	－	－	－	－	276.5	12
－	2	－	－	2	－	875.0	13
－	－	－	－	－	－	204.6	14
－	－	－	－	－	－	89.5	15
－	－	－	－	－	－	12.6	16
－	－	－	－	－	－	49.2	17
－	－	－	－	－	－	85.7	18
－	3	－	－	－	－	303.5	19
－	－	－	－	－	－	58.5	20
－	－	－	－	－	－	37.8	21
－	－	－	－	－	－	61.1	22
－	－	－	－	－	－	139.1	23
－	－	－	－	－	－	221.2	24
－	－	－	－	－	－	273.8	25

(2) 規模別動力船隻数と

区分	計	1) 1 T 未満	1 ～ 3	3 ～ 5	5 ～ 10	10 ～ 20
	(1)	(2)	(3)	(4)	(5)	(6)
読谷村 26	57	36	18	−	1	1
嘉手納町 27	18	4	10	4	−	−
北谷町 28	39	23	14	−	2	−
北中城村 29	6	2	4	−	−	−
中城村 30	64	41	17	5	1	−
西原町 31	17	11	5	−	−	1
豊見城村 32	59	33	24	1	−	1
具志頭村 33	51	16	28	6	1	−
玉城村 34	22	13	8	−	−	1
知念村 35	95	35	55	3	1	1
佐敷町 36	38	16	19	2	−	1
与那原町 37	37	9	19	7	−	1
南風原町 38	x	−	−	−	−	x
仲里村 39	124	63	57	4	−	−
具志川村 40	96	67	28	1	−	−
渡嘉敷村 41	18	11	7	−	−	−
座間味村 42	43	28	13	2	−	−
粟国村 43	28	17	10	1	−	−
渡名喜村 44	58	37	14	5	−	1
南大東村 45	19	18	1	−	−	−
北大東村 46	11	11	−	−	−	−
伊平屋村 47	54	48	6	−	−	−
伊是名村 48	73	45	28	−	−	−
城辺町 49	20	16	4	−	−	−
下地町 50	26	22	4	−	−	−
上野村 51	x	x	−	−	−	−
伊良部町 52	100	19	40	4	4	12
多良間村 53	25	13	12	−	−	−
竹富町 54	123	78	41	4	−	−
与那国町 55	54	15	36	3	−	−

合計トン数＜地域・市町村別＞（つづき）

単位：隻

20 ～ 30	30 ～ 50	50 ～ 100	100 ～ 200	200 ～ 500	500 T 以上	2) 合計トン数	区分
(7)	(8)	(9)	(10)	(11)	(12)	(13)	
–	–	1	–	–	–	156.6	26
–	–	–	–	–	–	34.7	27
–	–	–	–	–	–	47.0	28
–	–	–	–	–	–	6.2	29
–	–	–	–	–	–	63.5	30
–	–	–	–	–	–	31.4	31
–	–	–	–	–	–	80.0	32
–	–	–	–	–	–	85.1	33
–	–	–	–	–	–	38.8	34
–	–	–	–	–	–	155.3	35
–	–	–	–	–	–	76.4	36
–	1	–	–	–	–	126.3	37
–	–	–	–	–	–	20.0	38
–	–	–	–	–	–	166.3	39
–	–	–	–	–	–	79.5	40
–	–	–	–	–	–	16.5	41
–	–	–	–	–	–	37.7	42
–	–	–	–	–	–	36.5	43
1	–	–	–	–	–	113.2	44
–	–	–	–	–	–	2.1	45
–	–	–	–	–	–	–	46
–	–	–	–	–	–	25.2	47
–	–	–	–	–	–	93.8	48
–	–	–	–	–	–	13.5	49
–	–	–	–	–	–	14.8	50
–	–	–	–	–	–	1.0	51
–	1	20	–	–	–	1 603.1	52
–	–	–	–	–	–	24.5	53
–	–	–	–	–	–	130.1	54
–	–	–	–	–	–	84.7	55

3 漁 業

(1) 経営体階層別最盛期の

資料：「漁業経営体調査」
ただし，昭和53年は「第6次漁業センサス」

区分		計	漁船非使用	無動力船のみ	動				
					1 T 未満	1 ～ 3	3 ～ 5	5 ～ 10	10 ～ 20
		(1)	(2)	(3)	(4)	(5)	(6)	(7)	(8)
全国 昭. 56		575 036	11 444	1 810	64 384	65 170	62 916	31 524	30 149
沖縄									
昭. 51		7 416	534	181	1 971	1 596	286	185	417
52		7 335	463	167	1 855	1 593	330	158	444
53		7 941	819	200	2 171	1 576	391	142	525
54		8 060	619	161	1 994	1 728	413	219	599
55		7 645	481	141	1 878	1 723	417	220	556
56		**7 231**	**470**	**120**	**1 845**	**1 698**	**388**	**168**	**553**
北部	1	1 565	23	33	524	314	56	11	7
中南部	2	3 387	125	36	866	852	265	123	315
宮古	3	1 430	220	46	271	219	38	24	108
八重山	4	849	102	5	184	313	29	10	123
那覇市	5	822	－	2	64	80	50	33	190
石川市	6	59	－	3	12	22	14	5	－
具志川市	7	69	27	－	26	8	1	－	－
宜野湾市	8	52	－	－	21	21	4	3	1
平良市	9	689	80	40	187	96	33	－	31
石垣市	10	606	65	1	83	231	11	9	123
浦添市	11	132	5	3	37	18	16	－	20
名護市	12	208	－	4	40	53	17	7	3
糸満市	13	433	－	2	96	118	55	44	37
沖縄市	14	141	－	－	29	49	31	10	13
国頭村	15	95	－	4	58	23	4	－	－
大宜味村	16	29	1	－	16	4	－	－	－
東村	17	38	1	1	5	23	－	－	－
今帰仁村	18	125	－	2	74	24	7	2	－
本部町	19	241	7	－	64	55	7	－	4
恩納村	20	404	1	5	184	21	8	－	－
宜野座村	21	44	1	1	29	4	2	1	－
金武町	22	60	3	2	13	24	2	1	－
伊江村	23	108	－	3	16	80	9	－	－
与那城村	24	235	22	6	68	57	23	3	4
勝連町	25	286	6	－	117	98	32	－	－

注：1)は,調査対象期間は，1月1日から12月31日までである。ただし，昭和53年は，前年11月1日から当年10月31日までである。

従　　事　　者

漁業従事者数＜地域・市町村別＞

単位：人

力			船				定置網	海面養殖	区分
20 ～ 30	30 ～ 50	50 ～ 100	100 ～ 200	200 ～ 500	500 ～ 1000	1000 T以上			
(9)	(10)	(11)	(12)	(13)	(14)	(15)	(16)	(17)	
6 324	9 941	25 479	16 093	17 478	18 312	38 628	48 184	127 200	全国 昭. 56
									沖縄
28	342	359	416	210	420	224	206	41	昭. 51
46	329	325	368	410	364	166	260	57	52
46	221	346	409	280	305	147	283	80	53
27	136	336	358	270	223	60	247	670	54
27	155	352	342	225	100	—	287	741	55
44	**327**	**204**	**262**	**294**	**54**	—	**278**	**526**	**56**
—	98	—	—	—	—	—	90	409	1
33	183	30	88	160	54	—	179	78	2
11	26	132	174	134	—	—	2	25	3
—	20	42	—	—	—	—	7	14	4
—	133	14	88	113	54	—	1	—	5
—	—	—	—	—	—	—	3	—	6
—	—	—	—	—	—	—	7	—	7
—	—	—	—	—	—	—	—	2	8
—	—	29	105	54	—	—	2	21	9
—	20	42	—	—	—	—	7	14	10
—	29	—	—	—	—	—	4	—	11
—	—	—	—	—	—	—	39	45	12
—	8	—	—	47	—	—	6	20	13
—	—	—	—	—	—	—	9	—	14
—	—	—	—	—	—	—	6	—	15
—	—	—	—	—	—	—	7	1	16
—	—	—	—	—	—	—	8	—	17
—	—	—	—	—	—	—	16	—	18
—	98	—	—	—	—	—	—	6	19
—	—	—	—	—	—	—	5	180	20
—	—	—	—	—	—	—	6	—	21
—	—	—	—	—	—	—	3	12	22
—	—	—	—	—	—	—	—	—	23
—	—	—	—	—	—	—	52	—	24
6	—	—	—	—	—	—	26	1	25

(1) 経営体階層別最盛期の

区分		計	漁船非使用	無動力船のみ	動				
					1 T 未満	1 ～ 3	3 ～ 5	5 ～ 10	10 ～ 20
		(1)	(2)	(3)	(4)	(5)	(6)	(7)	(8)
読谷村	26	101	1	5	30	22	−	−	3
嘉手納町	27	21	−	1	4	11	5	−	−
北谷町	28	50	1	1	18	14	−	10	−
北中城村	29	6	−	−	2	4	−	−	−
中城村	30	43	−	−	10	22	3	1	−
西原町	31	19	−	−	7	4	−	−	7
豊見城村	32	74	13	−	22	18	1	−	1
具志頭村	33	63	−	4	12	33	4	10	−
玉城村	34	38	−	4	11	8	−	−	7
知念村	35	114	1	−	25	48	2	−	7
佐敷町	36	46	−	2	16	17	2	−	7
与那原町	37	58	1	−	7	18	7	−	6
南風原町	38	x	−	−	−	−	−	−	x
仲里村	39	167	−	1	64	74	5	4	−
具志川村	40	104	−	−	56	44	1	−	−
渡嘉敷村	41	18	−	−	11	7	−	−	−
座間味村	42	38	−	2	21	13	2	−	−
粟国村	43	74	46	−	17	9	2	−	−
渡名喜村	44	90	2	−	37	14	5	−	5
南大東村	45	16	−	−	15	1	−	−	−
北大東村	46	11	−	−	11	−	−	−	−
伊平屋村	47	115	8	11	13	1	−	−	−
伊是名村	48	98	1	−	12	2	−	−	−
城辺町	49	79	54	2	18	5	−	−	−
下地町	50	58	27	4	20	3	−	−	−
上野村	51	x	−	−	x	−	−	−	−
伊良部町	52	557	43	−	30	100	5	24	77
多良間村	53	45	16	−	14	15	−	−	−
竹富町	54	187	37	4	86	46	13	1	−
与那国町	55	56	−	−	15	36	5	−	−

漁業従事者数＜地域・市町村別＞（つづき）

単位：人

力			船				定置網	海面養殖	区分
20～30	30～50	50～100	100～200	200～500	500～1000	1000T以上			
(9)	(10)	(11)	(12)	(13)	(14)	(15)	(16)	(17)	
－	－	16	－	－	－	－	22	2	26
－	－	－	－	－	－	－	－	－	27
－	－	－	－	－	－	－	－	6	28
－	－	－	－	－	－	－	－	－	29
－	－	－	－	－	－	－	7	－	30
－	－	－	－	－	－	－	1	－	31
－	－	－	－	－	－	－	19	－	32
－	－	－	－	－	－	－	－	－	33
－	－	－	－	－	－	－	1	7	34
－	－	－	－	－	－	－	15	16	35
－	－	－	－	－	－	－	2	－	36
－	13	－	－	－	－	－	4	2	37
－	－	－	－	－	－	－	－	－	38
－	－	－	－	－	－	－	－	19	39
－	－	－	－	－	－	－	－	3	40
－	－	－	－	－	－	－	－	－	41
－	－	－	－	－	－	－	－	－	42
－	－	－	－	－	－	－	－	－	43
27	－	－	－	－	－	－	－	－	44
－	－	－	－	－	－	－	－	－	45
－	－	－	－	－	－	－	－	－	46
－	－	－	－	－	－	－	－	82	47
－	－	－	－	－	－	－	－	83	48
－	－	－	－	－	－	－	－	－	49
－	－	－	－	－	－	－	－	4	50
－	－	－	－	－	－	－	－	－	51
－	26	103	69	80	－	－	－	－	52
－	－	－	－	－	－	－	－	－	53
－	－	－	－	－	－	－	－	－	54
－	－	－	－	－	－	－	－	－	55

4 漁 業 世 帯

資料：「漁業世帯員就業調査」
ただし，昭和53年11月1日現在は「第6次漁業センサス」

(1) 個人経営世帯数及び

年次	世帯数	合計						
		計	14歳以下	15 ～ 39	40 ～ 59	60歳以上	計	14歳以下
	(1)	(2)	(3)	(4)	(5)	(6)	(7)	(8)
年月日現在								
全国								
昭. 56. 11. 1	206 950	917 520	182 100	285 880	277 250	172 280	462 010	93 100
沖縄								
昭. 51. 11. 1	3 940	19 600	6 070	6 200	5 250	2 080	10 130	3 090
52 〃	3 910	19 190	5 470	6 330	5 180	2 210	9 860	2 730
53 〃	4 321	20 728	5 538	6 905	5 742	2 543	10 765	2 811
54 〃	4 430	21 250	5 220	7 130	5 980	2 920	11 020	2 520
55 〃	4 490	21 340	4 950	7 350	5 910	3 130	11 130	2 420
56 〃	**4 330**	**20 250**	**4 520**	**6 910**	**5 700**	**3 120**	**10 550**	**2 230**

(2) 漁業従事者世帯数及び

年次	世帯数	合計						
		計	14歳以下	15 ～ 39	40 ～ 59	60歳以上	計	14歳以下
	(1)	(2)	(3)	(4)	(5)	(6)	(7)	(8)
年月日現在								
全国								
昭. 56. 11. 1	101 060	411 610	101 760	137 790	124 450	47 610	207 850	51 500
沖縄								
昭. 51. 11. 1	800	4 270	1 330	1 460	980	500	2 170	630
52 〃	810	4 150	1 210	1 390	1 030	520	2 120	570
53 〃	1 556	7 325	1 750	2 940	1 763	872	3 971	909
54 〃	1 200	5 690	1 540	2 110	1 390	660	3 020	760
55 〃	1 030	4 820	1 160	1 840	1 200	630	2 670	650
56 〃	**1 050**	**4 650**	**1 170**	**1 680**	**1 160**	**650**	**2 480**	**640**

(3) 世帯員数別個人経営漁業世帯数

単位：戸

年次	計	1 ～ 2 人	3 ～ 4	5	6 ～ 7	8 ～ 9	10人以上
	(1)	(2)	(3)	(4)	(5)	(6)	(7)
年月日現在							
全国							
昭. 56. 11. 1	206 950	33 700	76 330	37 720	49 760	8 470	960
沖縄							
昭. 51. 11. 1	3 940	580	1 060	650	1 040	460	150
52 〃	3 910	530	1 140	650	1 060	410	120
53 〃	4 321	759	1 294	666	1 100	413	89
54 〃	4 430	790	1 430	630	1 110	380	80
55 〃	4 490	850	1 430	680	1 040	390	110
56 〃	**4 330**	**830**	**1 440**	**630**	**1 000**	**370**	**70**

及　び　世　帯　員

男女別・年齢別世帯員数

単位：人

男			女					年　次
15 ～ 39	40 ～ 59	60歳以上	計	14歳以下	15 ～ 39	40 ～ 59	60歳以上	
(9)	(10)	(11)	(12)	(13)	(14)	(15)	(16)	
								年月日現在
150 690	138 360	79 860	455 500	89 000	135 180	138 890	92 420	全国 昭. 56
								沖縄
3 380	2 650	1 010	9 470	2 980	2 820	2 600	1 070	昭. 51
3 430	2 630	1 070	9 330	2 740	2 900	2 550	1 140	52
3 796	2 929	1 229	9 963	2 727	3 109	2 813	1 314	53
3 990	3 040	1 470	10 230	2 700	3 130	2 940	1 460	54
4 170	3 020	1 530	10 210	2 530	3 180	2 890	1 600	55
3 880	**2 900**	**1 540**	**9 700**	**2 290**	**3 030**	**2 800**	**1 580**	**56**

男女別・年齢別世帯員数

単位：人

男			女					年　次
15 ～ 39	40 ～ 59	60歳以上	計	14歳以下	15 ～ 39	40 ～ 59	60歳以上	
(9)	(10)	(11)	(12)	(13)	(14)	(15)	(16)	
								年月日現在
71 800	64 740	19 810	203 770	50 260	65 990	59 720	27 800	全国 昭. 56
								沖縄
820	480	240	2 100	700	640	500	260	昭. 51
780	510	260	2 030	640	610	520	260	52
1 780	878	404	3 354	841	1 160	885	468	53
1 240	730	300	2 670	780	870	660	350	54
1 120	620	290	2 150	510	730	580	340	55
940	**610**	**300**	**2 170**	**540**	**730**	**550**	**350**	**56**

(4) 世帯員数別漁業従事者世帯数

単位：戸

年　次	計	1～2人	3 ～ 4	5	6 ～ 7	8 ～ 9	10人以上
	(1)	(2)	(3)	(4)	(5)	(6)	(7)
年月日現在							
全国 昭. 56. 11. 1	101 060	15 860	49 660	18 410	15 220	1 770	160
沖縄							
昭. 51. 11. 1	800	90	210	130	240	100	30
52 〃	810	100	240	160	180	110	20
53 〃	1 556	265	494	258	375	131	33
54 〃	1 200	200	350	230	290	120	10
55 〃	1 030	150	330	190	260	80	10
56 〃	**1 050**	**190**	**370**	**200**	**190**	**80**	**20**

5 漁業就業者

男女・年齢別自営漁業就業者数と雇われ漁業就業者数

資料：「漁業世帯員就業調査」

単位：人

区分	計	男					女
		小計	15～24歳	25～39	40～59	60歳以上	
	(1)	(2)	(3)	(4)	(5)	(6)	(7)
自営漁業就業者数							
年月日現在							
全国 昭. 56. 11. 1	330 000	252 030	15 340	50 200	130 800	55 680	77 980
沖縄							
昭. 51 11. 1	4 190	4 030	170	660	2 500	700	170
52 〃	4 360	4 010	160	580	2 480	780	360
53 〃	5 017	4 586	213	711	2 769	893	431
54 〃	5 350	4 990	230	800	2 890	1 080	360
55 〃	5 490	5 160	250	910	2 870	1 130	330
56 〃	**5 300**	**5 010**	**230**	**840**	**2 770**	**1 180**	**290**
漁船漁業 1	4 400	4 190	150	600	2 330	1 110	210
その他のまき網 2	20	20	10	10	10	—	—
その他の敷き網 3	10	10	—	—	10	—	—
その他の刺し網 4	1 140	990	70	120	500	300	150
釣り・はえなわ 5	1 980	1 980	60	280	1 110	530	10
採貝・採草 6	150	140	—	10	80	50	10
その他の漁業 7	1 110	1 060	20	190	630	230	40
定置網 8	330	280	30	60	190	—	50
海面養殖 9	570	540	50	180	240	70	30
その他の養殖 10	570	540	50	180	240	70	30
雇われ漁業就業者数							
年月日現在							
全国 昭. 56. 11. 1	144 150	140 500	10 520	43 050	74 370	12 560	3 660
沖縄							
昭. 51 11. 1	1 440	1 420	340	320	600	160	30
52 〃	1 460	1 430	290	320	610	210	30
53 〃	1 977	1 966	417	610	734	205	11
54 〃	1 650	1 640	320	440	700	190	10
55 〃	1 390	1 400	230	410	590	180	10
56 〃	**1 340**	**1 330**	**170**	**420**	**570**	**180**	**10**
漁船漁業	1 280	1 280	150	410	550	170	0
母船式 1	10	10	—	10	—	—	—
底びき 2	30	30	—	20	10	—	—
その他のまき網 3	20	20	—	—	20	—	—
その他の敷き網 4	10	10	—	—	10	—	—
その他の刺し網 5	10	10	—	—	10	—	0
釣り・はえなわ 6	1 060	1 060	140	360	410	140	—
地びき・船びき・ぱっち網 7	10	10	—	10	—	—	—
採貝・採草 8	10	10	—	—	10	—	—
その他の漁業 9	150	150	10	10	90	40	—
定置網 10	40	40	20	10	—	—	0
海面養殖 11	20	20	10	10	—	—	—
その他の養殖 12	20	20	10	10	—	—	—

6 漁業生産量

(1) 部門別生産量

資料：「海面漁業漁獲統計調査」
「海面養殖業収獲統計調査」
「内水面養殖業収獲統計調査」

単位：t

年次・漁業種類	計	海面漁業 沿岸	海面漁業 沖合	海面漁業 遠洋	海面養殖業	内水面養殖業
	(1)	(2)	(3)	(4)	(5)	(6)
県計						
昭. 51	71 296	12 446	44 396	13 658	29	767
52	61 669	13 214	34 122	13 438	71	824
53	88 848	11 954	62 715	13 207	206	766
54	70 460	11 476	48 951	8 108	1 143	782
55	62 802	13 395	37 986	7 586	2 780	1 055
1) 56	**51 449**	**13 747**	**27 511**	**4 448**	**4 955**	**789**
2)						
以西底びき網 1	83	−	−	83	−	−
遠洋まぐろはえなわ 2	804	−	−	804	−	−
近海まぐろはえなわ 3	684	−	684	−	−	−
遠洋かつお一本釣り 4	3 561	−	−	3 561	−	−
近海かつお一本釣り 5	21 171	−	21 171	−	−	−
その他のまき網 6	137	137	−	−	−	−
その他の敷き網 7	74	52	22	−	−	−
その他の刺し網 8	1 426	1 424	2	−	−	−
沿岸かつお一本釣り 9	1 431	216	1 215	−	−	−
いか釣り 10	230	230	−	−	−	−
その他の釣り 11	4 035	3 772	263	−	−	−
ひき縄 12	998	962	36	−	−	−
一本釣り 13	3 037	2 810	227	−	−	−
沿岸まぐろはえなわ 14	4 097	1	4 096	−	−	−
その他のはえなわ 15	1 143	1 085	58	−	−	−
定置網 16	1 039	1 039	−	−	−	−
採貝 17	507	507	−	−	−	−
採草 18	958	958	−	−	−	−
その他の漁業 19	4 326	4 326	−	−	−	−
建干網 20	189	189	−	−	−	−
追込み網 21	1 577	1 577	−	−	−	−
海面養殖 22	4 955	−	−	−	4 955	−
内水面養殖 23	789	−	−	−	−	789

注：1）昭和55，56年の海面漁業には南方基地で操業したかつお一本釣り漁業の合弁企業貸渡出漁船の漁獲量は含まない（以下同じ）。
2）昭和55年までは遠洋底びき網を含む。

(2) 海 面

ア 漁業種類・

資料：「海面漁業漁獲統計調査」

年・次 魚・種	計	以西底びき網	遠洋まぐろはえなわ	近海まぐろはえなわ	遠洋かつお一本釣り	近海かつお一本釣り	その他のまき網	その他の敷き網	その他の刺し網	沿岸かつお一本釣り
	(1)	(2)	(3)	(4)	(5)	(6)	(7)	(8)	(9)	(10)
県計										
昭. 51	70 500	3 772	3 150	819	6 736	41 302	252	185	1 148	954
52	60 774	5 320	4 132	750	3 986	30 037	345	146	1 080	1 906
53	87 876	4 320	2 757	648	6 131	57 163	308	102	1 452	2 082
54	68 535	2 093	1 871	840	4 144	43 090	98	48	1 227	1 200
55	58 967	313	1 305	934	5 968	31 395	280	60	1 191	1 820
56	**45 706**	**83**	**804**	**684**	**3 561**	**21 171**	**137**	**74**	**1 426**	**1 431**
魚類計 1	43 009	73	804	684	3 561	21 171	134	74	1 325	1 431
まぐろ 2	6	—	—	—	2	—	—	—	—	—
びんなが 3	683	—	40	22	226	1	—	—	—	—
めばち 4	1 770	—	453	175	238	73	—	—	—	1
きわだ 5	5 112	—	200	402	120	3 077	—	—	—	4
めじ 6	974	—	—	—	—	—	—	—	—	36
まかじき 7	75	—	26	1	—	—	—	—	—	—
めかじき 8	255	—	21	28	—	—	—	—	—	—
くろかわ類 9	482	—	18	29	—	—	—	—	—	—
ばしょうかじき 10	78	—	6	5	—	—	—	—	—	—
かつお 11	22 449	—	2	—	2 938	17 999	—	—	—	1 299
そうだかつお類 12	319	—	—	—	—	21	—	—	6	—
さめ類 13	81	—	2	5	—	—	—	—	1	—
むろあじ類 14	—	—	—	—	—	—	—	—	—	—
さば類 15	—	—	—	—	—	—	—	—	—	—
かれい類 16	—	—	—	—	—	—	—	—	—	—
たちうお 17	14	11	—	—	—	—	—	—	2	—
きだい 18	—	—	—	—	—	—	—	—	—	—
くろだい 19	9	—	—	—	—	—	—	—	6	—
さわら類 20	279	2	—	—	—	—	—	—	2	—
しいら類 21	81	—	—	—	—	—	—	—	—	—
とびうお類 22	81	—	—	—	—	—	3	—	9	—
ぼら類 23	46	—	—	—	—	—	—	—	25	—
その他の魚類 24	10 214	60	36	17	39	—	130	74	1 274	92
1)まち類 25	1 900	—	—	—	—	—	—	—	16	—

注：1）は，地方分類であり，はまだい，ひめだい，あおだい等ふえだい科の一部

漁　　業

魚種別漁獲量

単位：t

いか釣り	その他の釣り	ひき縄	一本釣り	沿岸まぐろはえなわ	その他のはえなわ	定置網	採貝	採草	その他の漁業	建干網	追込み網	年次・魚種
(11)	(12)	(13)	(14)	(15)	(16)	(17)	(18)	(19)	(20)	(21)	(22)	
												県計
304	3 167	681	2 486	1 224	1 014	411	262	2 271	3 529	135	1 006	昭.51
275	3 594	785	2 809	1 397	1 027	489	365	2 480	3 445	152	1 184	52
339	3 678	895	2 783	2 642	1 001	761	314	543	3 635	173	1 208	53
267	3 700	751	2 949	3 602	979	777	346	649	3 604	150	1 323	54
232	4 203	948	3 256	3 727	1 183	1 227	519	806	3 804	180	1 419	55
230	**4 035**	**998**	**3 037**	**4 097**	**1 143**	**1 039**	**507**	**958**	**4 326**	**189**	**1 577**	**56**
10	4 026	996	3 030	4 097	1 142	974	56	－	3 446	161	1 569	1
－	－	－	－	4	－	－	－	－	－	－	－	2
－	10	10	－	384	－	－	－	－	－	－	－	3
－	11	11	－	819	－	－	－	－	－	－	－	4
2	47	47	－	1 250	8	2	－	－	－	－	－	5
1	96	96	－	840	2	1	－	－	－	－	－	6
－	－	－	－	48	－	－	－	－	－	－	－	7
3	16	15	0	181	6	1	－	－	－	－	－	8
－	127	127	－	308	－	－	－	－	－	－	－	9
－	37	37	－	29	1	－	－	－	－	－	－	10
－	212	212	－	－	－	－	－	－	－	－	－	11
－	151	143	8	2	－	133	－	－	5	3	－	12
1	35	17	19	4	28	－	－	－	3	－	－	13
－	－	－	－	－	－	－	－	－	－	－	－	14
－	－	－	－	－	－	－	－	－	－	－	－	15
－	－	－	－	－	－	－	－	－	－	－	－	16
－	－	－	－	－	－	－	－	－	－	－	－	17
－	－	－	－	－	－	1	－	－	－	－	－	18
－	－	－	－	－	－	－	－	－	2	1	2	19
－	180	174	5	75	1	20	－	－	1	－	－	20
－	57	56	1	3	4	1	－	－	15	－	15	21
－	－	－	－	－	－	2	－	－	68	－	30	22
－	－	－	－	－	－	15	－	－	6	－	5	23
3	3 048	51	2 967	146	1 092	799	56	－	3 348	157	1 518	24
－	1 390	－	1 390	－	444	1	－	－	49	－	2	25

ア 漁業種類・

年次・魚種	計	以西底びき網	遠洋まぐろはえなわ	近海まぐろはえなわ	遠洋かつお一本釣り	近海かつお一本釣り	その他のまき網	その他の敷き網	その他の刺し網	沿岸かつお一本釣り
	(1)	(2)	(3)	(4)	(5)	(6)	(7)	(8)	(9)	(10)
1) その他のたい類 26	1 902	－	－	－	－	－	－	－	235	－
1) はた類 27	893	－	－	－	－	－	－	－	88	－
1) たかさご類 28	1 244	－	－	－	－	－	－	－	42	－
1) ぶだい類 29	1 018	－	－	－	－	－	－	－	317	－
1) あいご類 30	356	－	－	－	－	－	－	－	115	－
1) その他のあじ類 31	364	－	－	－	－	－	29	7	63	－
その他の水産動物類計 32	1 087	10	－	－	－	－	3	－	101	－
いせえび 33	50	－	－	－	－	－	－	－	－	－
その他のえび類 34	22	－	－	－	－	－	－	－	2	－
かに類 35	84	4	－	－	－	－	－	－	62	－
こういか類 36	188	1	－	－	－	－	－	－	19	－
その他のいか類 37	320	5	－	－	－	－	3	－	12	－
1) しろいか 38	182	－	－	－	－	－	1	－	10	－
1) とびいか 39	87	－	－	－	－	－	－	－	－	－
たこ類 40	196	－	－	－	－	－	－	－	1	－
2) うに類 41	210	－	－	－	－	－	－	－	－	－
なまこ類 42	3	－	－	－	－	－	－	－	－	－
その他の水産動物類 43	14	－	－	－	－	－	－	－	－	－
海産ほ乳類計 44	4	－	－	－	－	－	－	－	－	－
いるか類 45	4	－	－	－	－	－	－	－	－	－
2) 貝類計 46	498	－	－	－	－	－	－	－	0	－
2) その他の貝類 47	418	－	－	－	－	－	－	－	－	－
2) しゃこ貝 48	92	－	－	－	－	－	－	－	－	－
3) 海草類計 49	1 107	－	－	－	－	－	－	－	－	－
3) その他の海草類 50	1 107	－	－	－	－	－	－	－	－	－
3) もずく 51	894	－	－	－	－	－	－	－	－	－
3) ひとえぐさ 52	56	－	－	－	－	－	－	－	－	－

注：1）は，地方分類である。その他のたい類（たまん，くちなじ等ふえふきだい科の全種），はた類（一般に言うみーばい類すずき科の全種），たかさご類（ぐるくん類ふえだい科の一部），ぶだい類（いらぶちゃ類ぶだい科及びくさばー，まくぶ等べら科の全種），あいご類（いぇぐぁー類，あいご科の全種），その他のあじ類（がちゅん，がーら等あじ科の全種）。

2）は，から付き重量である。

3）は，生重量である。

魚種別漁獲量（つづき）

単位：t

いか釣り	その他の釣り	ひき縄	一本釣り	沿岸まぐろはえなわ	その他のはえなわ	定置網	採貝	採草	その他の漁業	建干網	追込み網	年・次 魚・種
(11)	(12)	(13)	(14)	(15)	(16)	(17)	(18)	(19)	(20)	(21)	(22)	
–	916	–	916	–	317	72	6	–	356	13	56	26
–	321	–	321	–	134	23	19	–	308	3	4	27
–	56	–	56	–	–	5	–	–	1 141	–	1 106	28
–	24	–	24	–	15	41	28	–	593	15	147	29
–	2	–	2	–	2	95	–	–	141	40	51	30
–	60	–	60	–	49	106	–	–	49	7	17	31
220	9	2	7	–	0	65	40	–	640	28	7	32
3	–	–	–	–	–	–	15	–	31	–	–	33
–	–	–	–	–	–	–	1	–	19	–	–	34
–	–	–	–	–	–	5	–	–	13	–	–	35
2	–	–	–	–	–	23	21	–	121	13	2	36
217	9	2	7	–	–	34	–	–	39	15	5	37
102	3	2	–	–	–	32	–	–	34	14	5	38
87	–	–	–	–	–	–	–	–	–	–	–	39
–	–	–	–	–	–	2	1	–	192	–	–	40
–	–	–	–	–	–	–	–	–	210	–	–	41
–	–	–	–	–	–	–	–	–	3	–	–	42
–	–	–	–	–	–	–	1	–	12	–	–	43
–	–	–	–	–	–	–	–	–	4	–	–	44
–	–	–	–	–	–	–	–	–	4	–	–	45
–	–	–	–	–	–	–	–	411	87	0	1	46
–	–	–	–	–	–	–	338	–	79	–	1	47
–	–	–	–	–	–	–	72	–	20	–	–	48
–	–	–	–	–	–	–	–	958	149	–	–	49
–	–	–	–	–	–	–	–	958	149	–	–	50
–	–	–	–	–	–	–	–	745	149	–	–	51
–	–	–	–	–	–	–	–	56	–	–	–	52

イ 漁業種類・規模別漁労

資料：「海面漁業漁獲統計調査」

年次・漁業種類	計 漁労体数	計 1)乗組員数	計 航海数	計 出漁日数	計 漁労日数	計 漁獲量	漁船非使用漁獲量	無動力船 漁労体数	無動力船 航海数	無動力船 出漁日数	無動力船 漁獲量
	(1) 統	(2) 人	(3) 回	(4) 日	(5) 日	(6) t	(7) t	(8) 統	(9) 回	(10) 日	(11) t
県計											
昭. 51	6 285	1 662	326 205	373 643	15 962	70 500	198	146	4 753	4 753	87
52	7 084	1 783	358 131	411 295	14 976	60 774	310	231	5 973	5 973	198
53	6 192	1 584	353 846	412 730	18 575	87 876	175	142	6 516	6 516	159
54	6 409	1 298	356 884	396 292	15 539	68 535	384	201	6 339	6 339	123
55	6 602	1 334	363 582	413 940	12 961	58 967	217	239	7 977	7 977	96
56	**7 544**	**1 155**	**407 560**	**456 342**	**9 173**	**45 706**	**346**	**240**	**7 679**	**7 679**	**115**
以西底びき網 1	1	25	8	126	90	83	—	—	—	—	—
遠洋かつお一本釣り 2	4	99	23	855	390	3 561	—	—	—	—	—
近海かつお一本釣り 3	37	866	7 104	7 236	7 151	21 171	—	—	—	—	—
遠洋まぐろはえなわ 4	4	78	9	1 062	635	804	—	—	—	—	—
近海まぐろはえなわ 5	8	87	30	1 600	907	684	—	—	—	—	—
その他のまき網 6	7	—	439	439	—	137	—	—	—	—	—
その他の敷き網 7	10	—	588	588	—	74	—	—	—	—	—
その他の刺し網 8	993	—	64 168	64 199	—	1 426	21	51	1 624	1 624	24
沿岸かつお一本釣り 9	27	—	2 056	2 056	—	1 431	—	—	—	—	—
いか釣り 10	811	—	15 197	15 346	—	230	—	9	131	131	0
その他の釣り 11	2 079	—	156 613	179 271	—	4 035	—	16	784	784	7
一本釣り 12	1 767	—	114 798	137 384	—	3 037	2	16	784	784	7
ひき縄 13	941	—	41 815	41 887	—	998	—	—	—	—	—
沿岸まぐろはえなわ 14	87	—	2 322	17 202	—	4 097	—	—	—	—	—
その他のはえなわ 15	575	—	32 813	39 799	—	1 143	—	2	24	24	0
定置網 16	183	—	—	—	—	1 039	—	—	—	—	—
採貝 17	393	—	—	—	—	507	63	37	—	—	6
採草 18	555	—	—	—	—	958	61	33	—	—	17
その他の漁業 19	1 770	—	126 190	126 563	—	4 326	199	92	5 116	5 116	60
追込み網 20	118	—	9 509	9 720	—	1 577	26	1	197	197	3
建干網 21	109	—	10 320	10 320	—	548	—	3	223	223	2

年次・漁業種類	20～50 漁労体数	乗組員数	航海数	出漁日数	漁労日数	漁獲量	50～100 漁労体数	乗組員数	航海数	出漁日数	漁労日数	漁獲量
	(28) 統	(29) 人	(30) 回	(31) 日	(32) 日	(33) t	(34) 統	(35) 人	(36) 回	(37) 日	(38) 日	(39) t
県計												
昭. 51	42	588	6 060	7 712	6 244	19 863	20	318	4 362	4 865	4 200	22 258
52	34	571	996	4 478	3 922	8 678	34	574	38	6 206	6 021	22 109
53	29	330	919	4 061	3 284	10 362	45	645	83	11 263	10 887	47 476
54	13	185	1 194	1 790	1 463	3 071	52	626	10 465	11 398	10 999	40 859
55	9	195	918	1 475	1 183	1 196	35	875	9 250	10 339	9 981	33 431
56	**8**	**108**	**352**	**888**	**637**	**666**	**37**	**845**	**6 782**	**7 948**	**7 421**	**21 189**
以西底びき網 1	—	—	—	—	—	—	—	—	—	—	—	—
遠洋かつお一本釣り 2	—	—	—	—	—	—	—	—	—	—	—	—
近海かつお一本釣り 3	4	77	337	337	337	489	33	789	6 767	6 899	6 814	20 682
遠洋まぐろはえなわ 4	—	—	—	—	—	—	—	—	—	—	—	—
近海まぐろはえなわ 5	4	31	15	551	300	177	4	56	15	1 049	607	507
その他のまき網 6	—	—	—	—	—	—	—	—	—	—	—	—
その他の敷き網 7	—	—	—	—	—	—	—	—	—	—	—	—
その他の刺し網 8	—	—	—	—	—	—	—	—	—	—	—	—
沿岸かつお一本釣り 9	—	—	—	—	—	—	—	—	—	—	—	—
いか釣り 10	—	—	—	—	—	—	—	—	—	—	—	—
その他の釣り 11	—	—	—	—	—	—	—	—	—	—	—	—
一本釣り 12	—	—	—	—	—	—	—	—	—	—	—	—
ひき縄 13	—	—	—	—	—	—	—	—	—	—	—	—
沿岸まぐろはえなわ 14	—	—	—	—	—	—	—	—	—	—	—	—
その他のはえなわ 15	—	—	—	—	—	—	—	—	—	—	—	—
定置網 16	—	—	—	—	—	—	—	—	—	—	—	—
採貝 17	—	—	—	—	—	—	—	—	—	—	—	—
採草 18	—	—	—	—	—	—	—	—	—	—	—	—
その他の漁業 19	—	—	—	—	—	—	—	—	—	—	—	—
追込み網 20	—	—	—	—	—	—	—	—	—	—	—	—
建干網 21	—	—	—	—	—	—	—	—	—	—	—	—

注：1）は，漁船20T未満の乗組員を含まない。

体数・出漁日数及び漁獲量

動力3T未満				3～5				5～10				10～20				年次・漁業種類
漁労体数	航海数	出漁日数	漁獲量	漁労体数	航海数	出漁日数	漁獲量	漁労体数	航海数	出漁日数	漁獲量	漁労体数	航海数	出漁日数	漁獲量	
(12) 統	(13) 回	(14) 日	(15) t	(16) 統	(17) 回	(18) 日	(19) t	(20) 統	(21) 回	(22) 日	(23) t	(24) 統	(25) 回	(26) 日	(27) t	
																県計
5 541	298 400	318 262	10 206	228	9 135	15 328	1 112	60	1 607	3 944	435	100	1 751	10 154	2 275	昭.51
6 194	337 370	352 489	10 359	301	10 963	19 080	1 438	60	1 122	3 765	420	83	1 569	11 144	3 335	52
5 474	335 150	351 795	9 259	186	7 951	14 439	1 098	33	1 222	3 485	502	96	1 894	14 282	4 877	53
5 553	321 603	330 613	8 584	262	13 582	19 445	1 163	35	901	3 997	446	113	2 237	17 807	5 020	54
5 703	330 362	346 328	9 922	279	11 104	20 275	1 214	43	1 512	5 397	719	102	2 409	19 051	5 656	55
6 533	**369 553**	**383 829**	**10 246**	**361**	**16 776**	**26 378**	**1 339**	**36**	**1 775**	**5 182**	**662**	**137**	**4 603**	**22 678**	**5 656**	**56**
—	—	—	—	—	—	—	—	—	—	—	—	—	—	—	—	1
—	—	—	—	—	—	—	—	—	—	—	—	—	—	—	—	2
—	—	—	—	—	—	—	—	—	—	—	—	—	—	—	—	3
—	—	—	—	—	—	—	—	—	—	—	—	—	—	—	—	4
—	—	—	—	—	—	—	—	—	—	—	—	—	—	—	—	5
1	65	65	17	5	370	370	119	1	4	4	0	—	—	—	—	6
4	150	150	3	3	172	172	35	1	120	120	14	2	146	146	22	7
905	60 775	60 775	1 322	36	1 751	1 766	58	—	—	—	—	1	18	34	2	8
1	15	15	1	5	540	540	70	2	240	240	145	19	1 261	1 261	1 215	9
780	14 830	14 979	225	20	190	190	4	2	46	46	1	—	—	—	—	10
1 878	147 044	157 986	3 145	149	7 275	14 459	500	13	702	2 351	117	23	808	3 691	263	11
1 580	107 402	118 302	2 263	137	5 539	12 693	446	13	439	2 088	92	21	634	3 517	227	12
900	39 642	39 684	882	34	1 736	1 766	54	3	263	263	25	4	174	174	36	13
—	—	—	—	—	—	—	—	1	120	120	1	86	2 202	17 082	4 096	14
486	29 453	32 539	621	67	2 754	5 070	289	14	414	1 702	175	6	168	464	58	15
—	—	—	—	—	—	—	—	—	—	—	—	—	—		—	16
351	—	—	437	5	—	—	1	—	—	—	—	—	—	—	—	17
509	—	—	844	13	—	—	35	—	—	—	—	—	—	—	—	18
1 618	117 221	117 320	3 632	58	3 724	3 811	227	2	129	316	209	—	—	—	—	19
113	9 126	9 150	1 305	3	90	90	37	1	96	283	207	—	—	—	—	20
105	10 037	10 037	186	1	60	60	360	—	—	—	—	—	—	—	—	21

100～200						200T以上						定置網		年次・漁業種類
漁労体数	乗組員数	航海数	出漁日数	漁労日数	漁獲量	漁労体数	乗組員数	航海数	出漁日数	漁労日数	漁獲量	漁労体数	漁獲量	
(40) 統	(41) 人	(42) 回	(43) 日	(44) 日	(45) t	(46) 統	(47) 人	(48) 回	(49) 日	(50) 日	(51) t	(52) 統	(53) t	
														県計
1	17	2	300	152	161	31	739	135	8 325	5 366	13 497	116	411	昭.51
2	35	3	470	309	1 044	26	603	97	7 690	4 724	12 394	119	489	52
2	35	4	654	425	1 651	27	574	107	6 235	3 979	11 557	158	761	53
4	62	500	814	689	1 543	19	425	63	4 089	2 388	6 565	157	777	54
1	14	3	288	202	275	11	250	47	2 810	1 595	5 013	180	1 227	55
1	**14**	**2**	**203**	**139**	**118**	**8**	**188**	**38**	**1 840**	**976**	**4 330**	**183**	**1 039**	**56**
—	—	—	—	—	—	1	25	8	126	90	83	—	—	1
—	—	—	—	—	—	4	99	23	855	390	3 561	—	—	2
—	—	—	—	—	—	—	—	—	—	—	—	—	—	3
1	14	2	203	139	118	3	64	7	859	496	686	—	—	4
—	—	—	—	—	—	—	—	—	—	—	—	—	—	5
—	—	—	—	—	—	—	—	—	—	—	—	—	—	6
—	—	—	—	—	—	—	—	—	—	—	—	—	—	7
—	—	—	—	—	—	—	—	—	—	—	—	—	—	8
—	—	—	—	—	—	—	—	—	—	—	—	—	—	9
—	—	—	—	—	—	—	—	—	—	—	—	—	—	10
—	—	—	—	—	—	—	—	—	—	—	—	—	—	11
—	—	—	—	—	—	—	—	—	—	—	—	—	—	12
—	—	—	—	—	—	—	—	—	—	—	—	—	—	13
—	—	—	—	—	—	—	—	—	—	—	—	—	—	14
—	—	—	—	—	—	—	—	—	—	—	—	—	—	15
—	—	—	—	—	—	—	—	—	—	—	—	183	1 039	16
—	—	—	—	—	—	—	—	—	—	—	—	—	—	17
—	—	—	—	—	—	—	—	—	—	—	—	—	—	18
—	—	—	—	—	—	—	—	—	—	—	—	—	—	19
—	—	—	—	—	—	—	—	—	—	—	—	—	—	20
—	—	—	—	—	—	—	—	—	—	—	—	—	—	21

ウ 漁労体規模別

資料：「海面漁業漁獲統計調査」

区分		計	漁船非使用	無動力船	3T未満	3～5	5～10	10～20	20～30	30～50	50～100	100～200	200T以上	定置網
		(1)	(2)	(3)	(4)	(5)	(6)	(7)	(8)	(9)	(10)	(11)	(12)	(13)
県計														
昭. 51		70 500	198	86	10 204	1 112	435	2 275	58	19 805	22 258	161	13 497	411
52		60 774	310	198	10 359	1 438	420	3 335	44	8 634	22 109	1 044	12 394	489
53		87 876	178	159	9 260	1 096	501	4 877	104	10 258	47 476	1 651	11 555	761
54		68 535	384	123	8 584	1 163	446	5 020	94	2 845	40 992	1 520	6 588	777
55		58 967	217	96	9 922	1 214	719	5 656	115	1 081	33 431	275	5 013	1 227
56		**45 706**	**346**	**115**	**10 246**	**1 339**	**662**	**5 656**	**57**	**609**	**21 189**	**118**	**4 330**	**1 039**
北部	1	3 197	33	40	2 021	197	3	23	－	432	－	－	－	448
中南部	2	14 681	66	6	3 969	684	469	3 754	57	177	507	118	4 330	541
宮古	3	23 489	170	61	1 473	206	190	919	－	－	20 464	－	－	4
八重山	4	4 340	77	7	2 782	248	－	961	－	－	218	－	－	46
那覇市	5	8 256	－	0	328	168	294	2 772	－	67	386	118	4 120	2
石川市	6	79	－	1	38	29	－	－	－	－	－	－	－	11
具志川市	7	84	54	－	22	1	－	－	－	－	－	－	－	7
宜野湾市	8	66	－	－	58	3	0	4	－	－	－	－	－	－
平良市	9	6 685	46	55	695	144	－	68	－	－	5 675	－	－	4
石垣市	10	3 623	71	3	2 189	136	－	961	－	－	218	－	－	45
浦添市	11	573	1	2	169	35	－	358	－	－	－	－	－	9
名護市	12	735	－	2	360	127	－	20	－	－	－	－	－	225
糸満市	13	1 123	－	1	317	169	121	194	－	110	－	－	210	2
沖縄市	14	261	－	－	149	48	2	58	－	－	－	－	－	4
国頭村	15	235	2	－	154	3	－	－	－	－	－	－	－	76
大宜味村	16	29	－	－	19	－	－	－	－	－	－	－	－	10
東村	17	65	0	1	49	－	－	－	－	－	－	－	－	15
今帰仁村	18	221	－	3	161	12	－	－	－	－	－	－	－	45
本部町	19	641	10	－	180	16	－	2	－	432	－	－	－	－
恩納村	20	423	7	16	384	－	－	－	－	－	－	－	－	17
宜野座村	21	128	2	2	73	18	－	－	－	－	－	－	－	33
金武町	22	104	2	3	86	－	3	－	－	－	－	－	－	10
伊江村	23	278	0	2	239	20	－	－	－	－	－	－	－	16
与那城村	24	259	－	1	173	5	1	－	－	－	－	－	－	79
勝連町	25	589	－	－	486	29	－	－	－	－	－	－	－	74

漁 獲 量 ＜地域・市町村別＞

単位：t

区分		計	漁船非使用	無動力船	3T未満	3～5	5～10	10～20	20～30	30～50	50～100	100～200	200T以上	定置網
		(1)	(2)	(3)	(4)	(5)	(6)	(7)	(8)	(9)	(10)	(11)	(12)	(13)
読谷村	26	339	－	－	55	2	－	－	－	－	121	－	－	162
嘉手納町	27	54	－	－	39	15	－	－	－	－	－	－	－	－
北谷町	28	117	－	－	109	－	8	－	－	－	－	－	－	－
北中城村	29	12	－	－	11	1	－	－	－	－	－	－	－	－
中城村	30	105	－	－	81	9	－	－	－	－	－	－	－	15
西原町	31	38	－	－	8	－	－	29	－	－	－	－	－	1
豊見城村	32	194	－	－	122	7	－	12	－	－	－	－	－	53
具志頭村	33	224	－	0	115	64	44	－	－	－	－	－	－	－
玉城村	34	94	－	－	33	1	－	58	－	－	－	－	－	3
知念村	35	309	－	－	198	1	－	31	－	－	－	－	－	79
佐敷町	36	151	－	0	92	0	－	37	－	－	－	－	－	22
与那原町	37	180	7	－	21	18	－	116	－	－	－	－	－	18
南風原町	38	57	－	－	－	－	－	57	－	－	－	－	－	－
仲里村	39	605	－	－	605	－	－	－	－	－	－	－	－	－
具志川村	40	291	－	－	278	14	－	－	－	－	－	－	－	－
渡嘉敷村	41	20	－	－	20	－	－	－	－	－	－	－	－	－
座間味村	42	51	－	0	51	－	－	－	－	－	－	－	－	－
粟国村	43	57	3	－	51	3	－	－	－	－	－	－	－	－
渡名喜村	44	393	2	－	240	67	－	27	57	－	－	－	－	－
南大東村	45	72	－	－	72	－	－	－	－	－	－	－	－	－
北大東村	46	28	－	－	28	－	－	－	－	－	－	－	－	－
伊平屋村	47	158	12	9	137	－	－	－	－	－	－	－	－	－
伊是名村	48	180	0	－	180	－	－	－	－	－	－	－	－	－
城辺町	49	90	29	3	58	－	－	－	－	－	－	－	－	－
下地町	50	48	10	4	34	－	－	－	－	－	－	－	－	－
上野村	51	5	－	－	5	－	－	－	－	－	－	－	－	－
伊良部町	52	16 606	70	－	644	62	190	851	－	－	14 790	－	－	－
多良間村	53	53	15	－	37	－	－	－	－	－	－	－	－	－
竹富町	54	478	7	4	369	98	－	－	－	－	－	－	－	0
与那国町	55	239	－	－	225	15	－	－	－	－	－	－	－	－

エ　漁業種類別

資料：「海面漁業漁獲統計調査」

区分		計	以西底びき網	遠洋まぐろはえなわ	近海まぐろはえなわ	遠洋かつお一本釣り	近海かつお一本釣り	その他のまき網	その他の敷き網	その他の刺し網	沿岸かつお一本釣り
		(1)	(2)	(3)	(4)	(5)	(6)	(7)	(8)	(9)	(10)
全国		10 142 996	880 009	205 651	88 958	169 204	106 175	5 894	139 859	429 553	18 731
沖縄		**45 706**	**83**	**804**	**684**	**3 561**	**21 171**	**137**	**74**	**1 426**	**1 431**
北部	1	3 197	−	−	−	−	432	−	−	388	−
中南部	2	14 681	83	804	684	3 561	57	0	38	651	−
宮古	3	23 489	−	−	−	−	20 464	68	36	146	712
八重山	4	4 340	−	−	−	−	218	68	−	241	719
那覇市	5	8 256	83	595	453	3 560	−	−	1	27	−
石川市	6	79	−	−	−	−	−	−	−	39	−
具志川市	7	84	−	−	−	−	−	−	−	−	−
宜野湾市	8	66	−	−	−	−	−	−	−	3	−
平良市	9	6 685	−	−	−	−	5 675	68	−	94	133
石垣市	10	3 623	−	−	−	−	218	68	−	176	719
浦添市	11	573	−	−	−	−	−	−	−	11	−
名護市	12	735	−	−	−	−	−	−	−	118	−
糸満市	13	1 123	−	209	110	1	−	−	−	15	−
沖縄市	14	261	−	−	−	−	−	−	0	8	−
国頭村	15	235	−	−	−	−	−	−	−	52	−
大宜味村	16	29	−	−	−	−	−	−	−	4	−
東村	17	65	−	−	−	−	−	−	−	38	−
今帰仁村	18	221	−	−	−	−	−	−	−	40	−
本部町	19	641	−	−	−	−	432	−	−	4	−
恩納村	20	423	−	−	−	−	−	−	−	31	−
宜野座村	21	128	−	−	−	−	−	−	−	17	−
金武町	22	104	−	−	−	−	−	−	−	24	−
伊江村	23	278	−	−	−	−	−	−	−	17	−
与那城村	24	259	−	−	−	−	−	0	−	94	−
勝連町	25	589	−	−	−	−	−	−	9	70	−
読谷村	26	339	−	−	121	−	−	−	2	1	−
嘉手納町	27	54	−	−	−	−	−	−	−	4	−
北谷町	28	117	−	−	−	−	−	−	−	6	−

漁 獲 量 ＜地域・市町村別＞

昭和56年1月～12月 単位：t

いか釣り	その他の釣り	ひき縄	一本釣り	沿岸まぐろはえなわ	その他のはえなわ	定置網	採貝	採草	その他の漁業	建干網	追込み網	区分
(11)	(12)	(13)	(14)	(15)	(16)	(17)	(18)	(19)	(20)	(21)	(22)	
282 356	82 825	－	－	18 714	97 029	246 112	183 752	164 001	7 024 173	－	－	全国
230	**4 035**	**998**	**3 037**	**4 097**	**1 143**	**1 039**	**507**	**958**	**4 326**	**189**	**1 577**	**沖縄**
22	665	61	603	－	143	449	88	12	999	17	275	1
173	1 750	471	1 279	3 568	910	541	249	177	1 434	171	99	2
27	371	133	238	364	15	4	20	291	969	－	522	3
7	1 250	333	916	166	75	46	149	478	924	0	354	4
0	477	3	474	2 665	29	2	－	－	364	2	216	5
0	2	1	0	－	0	11	－	－	28	1	－	6
－	20	2	18	－	0	7	54	1	3	－	－	7
1	28	－	28	－	33	－	－	－	0	－	－	8
17	190	18	172	－	15	4	19	265	205	－	111	9
6	872	103	770	166	75	45	146	266	866	－	320	10
－	117	－	117	345	2	9	－	－	88	2	74	11
1	317	5	312	－	53	225	6	7	8	－	－	12
47	137	45	93	160	382	2	14	1	44	7	7	13
0	23	0	23	58	1	4	25	11	130	3	－	14
4	26	8	19	－	18	77	4	－	54	－	－	15
0	7	－	7	－	3	10	4	－	1	－	－	16
－	7	1	6	－	－	15	－	－	4	－	－	17
5	41	15	26	－	7	45	3	1	79	－	17	18
－	97	－	97	－	－	－	－	－	107	－	11	19
1	52	24	28	－	25	17	30	－	268	10	27	20
0	3	0	3	－	－	33	1	3	71	0	0	21
0	6	1	5	－	11	10	4	－	48	6	－	22
7	43	1	42	－	26	16	5	1	163	－	99	23
10	8	0	8	－	13	79	1	2	52	13	8	24
1	6	2	4	－	49	74	105	61	215	99	6	25
0	28	－	28	－	4	162	0	－	21	5	3	26
0	11	1	11	－	27	－	－	－	12	－	－	27
－	29	－	29	－	50	－	－	－	31	28	－	28

エ 漁業種類別

区分	計	以西底びき網	遠洋まぐろはえなわ	近海まぐろはえなわ	遠洋かつお一本釣り	近海かつお一本釣り	その他のまき網	その他の敷き網	その他の刺し網	沿岸かつお一本釣り
	(1)	(2)	(3)	(4)	(5)	(6)	(7)	(8)	(9)	(10)
北中城村 29	12	－	－	－	－	－	－	－	0	－
中城村 30	105	－	－	－	－	－	－	－	17	－
西原町 31	38	－	－	－	－	－	－	－	3	－
豊見城村 32	194	－	－	－	－	－	－	－	35	－
具志頭村 33	224	－	－	－	－	－	－	－	11	－
玉城村 34	94	－	－	－	－	－	－	－	17	－
知念村 35	309	－	－	－	－	－	－	－	13	－
佐敷町 36	151	－	－	－	－	－	－	－	23	－
与那原町 37	180	－	－	－	－	－	－	－	4	－
南風原町 38	57	－	－	－	－	－	－	－	－	－
仲里村 39	605	－	－	－	－	－	－	－	136	－
具志川村 40	291	－	－	－	－	－	－	－	51	－
渡嘉敷村 41	20	－	－	－	－	－	－	－	5	－
座間味村 42	51	－	－	－	－	－	－	－	－	－
粟国村 43	57	－	－	－	－	－	－	－	4	－
渡名喜村 44	393	－	－	－	－	57	－	26	53	－
南大東村 45	72	－	－	－	－	－	－	－	－	－
北大東村 46	28	－	－	－	－	－	－	－	－	－
伊平屋村 47	158	－	－	－	－	－	－	－	18	－
伊是名村 48	180	－	－	－	－	－	－	－	27	－
城辺町 49	90	－	－	－	－	－	－	－	26	－
下地町 50	48	－	－	－	－	－	－	－	3	－
上野村 51	5	－	－	－	－	－	－	－	2	－
伊良部町 52	16 606	－	－	－	－	14 790	－	36	15	579
多良間村 53	53	－	－	－	－	－	－	－	7	－
竹富町 54	478	－	－	－	－	－	－	－	65	－
与那国町 55	239	－	－	－	－	－	－	－	－	－

漁 獲 量 ＜地域・市町村別＞（つづき）

単位：t

いか釣り	その他の釣り	ひき縄	一本釣り	沿岸まぐろはえなわ	その他のはえなわ	定置網	採貝	採草	その他の漁業	建干網	追込み網	区分
(11)	(12)	(13)	(14)	(15)	(16)	(17)	(18)	(19)	(20)	(21)	(22)	
―	―	―	―	―	9	―	―	0	3	3	―	29
0	―	―	―	―	41	15	1	7	24	9	―	30
0	―	―	―	29	4	1	―	―	1	―	―	31
―	7	―	7	12	25	53	22	5	35	―	―	32
13	42	22	20	―	98	―	―	―	60	―	―	33
1	10	―	10	58	3	3	―	―	3	―	―	34
52	1	―	1	31	9	79	―	50	74	―	8	35
2	0	0	0	37	63	22	―	―	4	―	1	36
6	2	―	2	116	5	18	―	7	22	―	―	37
―	―	―	―	57	―	―	―	―	―	―	―	38
25	274	154	121	―	―	―	25	25	118	―	51	39
―	200	109	91	―	―	―	2	7	31	―	―	40
1	11	7	3	―	―	―	―	―	3	―	1	41
1	49	4	45	―	―	―	―	―	1	―	―	42
10	25	15	10	―	3	―	―	―	15	―	12	43
1	141	7	134	―	61	―	―	―	55	―	38	44
1	72	69	3	―	―	―	―	―	―	―	―	45
―	28	28	―	―	―	―	―	―	―	―	―	46
―	21	0	21	―	―	―	26	―	93	―	28	47
2	44	7	38	―	―	―	6	―	101	―	93	48
―	8	―	8	―	―	―	―	―	56	―	22	49
―	20	8	12	―	―	―	1	10	13	―	3	50
―	3	3	―	―	―	―	―	―	1	―	―	51
8	141	105	36	364	―	―	―	―	674	―	380	52
2	8	2	6	―	―	―	―	16	20	―	7	53
1	138	69	69	―	―	0	3	212	58	0	34	54
―	239	162	78	―	―	―	―	―	―	―	―	55

オ　魚　種　別　漁

資料：「海面漁業漁獲統計調査」

区分	計	魚									
		小計	まぐろ類					かじき類			
			まぐろ	びんなが	めばち	きわだ	めじ	まかじき	めかじき	くろかわ類	ばしょうかじき
	(1)	(2)	(3)	(4)	(5)	(6)	(7)	(8)	(9)	(10)	(11)
県計											
昭. 51	70 500	63 700	112	2 223	4 782	4 826	2 520	167	140	340	55
52	60 774	53 774	183	1 798	5 007	2 822	2 186	145	142	375	81
53	87 876	83 246	0	2 918	2 752	2 915	1 255	84	153	330	63
54	68 535	65 183	2	1 363	1 984	2 511	1 271	158	170	299	82
55	58 967	56 373	129	888	1 570	7 966	1 182	129	226	361	99
56	**45 706**	**43 009**	**6**	**683**	**1 770**	**5 112**	**974**	**75**	**255**	**482**	**78**
北部 1	3 197	2 756	—	—	—	25	—	—	—	—	—
中南部 2	14 681	13 740	2	581	1 615	1 791	847	67	247	360	69
宮古 3	23 487	22 869	4	72	125	3 223	58	2	3	2	1
八重山 4	4 340	3 642	—	30	30	73	70	6	5	120	7
那覇市 5	8 256	8 213	2	465	1 209	1 279	644	43	153	263	26
石川市 6	79	73	—	—	—	—	—	—	—	—	—
具志川市 7	84	25	—	—	—	—	—	—	—	—	—
宜野湾市 8	66	65	—	—	—	—	—	—	—	—	—
平良市 9	6 685	6 281	—	—	24	884	—	—	—	—	—
石垣市 10	3 623	3 151	—	29	30	73	55	6	5	7	6
浦添市 11	573	567	—	45	76	86	52	10	14	41	3
名護市 12	735	692	—	—	—	1	—	—	—	—	—
糸満市 13	1 123	1 046	—	—	191	194	25	12	51	11	3
沖縄市 14	261	191	—	7	13	15	10	1	2	6	1
国頭村 15	235	199	—	—	—	—	—	—	—	—	—
大宜味村 16	29	23	—	—	—	—	—	—	—	—	—
東村 17	65	64	—	—	—	—	—	—	—	—	—
今帰仁村 18	221	149	—	—	—	—	—	—	—	—	—
本部町 19	641	639	—	—	—	23	—	—	—	—	—
恩納村 20	423	245	—	—	—	—	—	—	—	—	—
宜野座村 21	128	109	—	—	—	—	0	—	—	—	—
金武町 22	104	90	—	—	—	—	—	—	—	—	—
伊江村 23	278	257	—	—	—	—	—	—	—	—	—
与那城村 24	259	219	—	—	—	—	—	—	—	—	—
勝連町 25	589	378	—	—	—	—	—	—	—	—	—

獲　量　＜地域・市町村別＞

単位：t

類													区　分
かつお	そうだかつお類	さめ類	むろあじ類	さば類	かれい類	たちうお	きだい	くろだい	さわら類	しいら類	とびうお類	ぼら類	
(12)	(13)	(14)	(15)	(16)	(17)	(18)	(19)	(20)	(21)	(22)	(23)	(24)	
													県　計
39 071	140	170	…	3	5	…	3	30	197	27	26	58	昭.51
29 629	138	88	…	14	8	…	2	19	263	55	72	49	52
61 288	146	43	…	2	8	…	1	101	273	72	56	59	53
47 063	199	50	…	18	0	…	19	21	219	63	53	37	54
32 928	261	31	16	61	2	19	1	33	218	62	96	50	55
22 449	**319**	**81**	**0**	**－**	**－**	**14**	**－**	**9**	**279**	**81**	**81**	**46**	**56**
389	91	1	－	－	－	－	－	1	31	23	93	12	1
3 007	220	49	0	－	－	14	－	6	198	24	23	13	2
18 040	－	－	－	－	－	－	－	2	14	－	3	21	3
1 014	8	31	－	－	－	－	－	－	36	34	12	－	4
2 940	8	10	0	－	－	11	－	－	55	0	－	－	5
－	3	1	－	－	－	－	－	－	2	－	－	－	6
－	1	－	－	－	－	－	－	－	1	0	－	0	7
－	－	－	－	－	－	－	－	－	－	－	－	－	8
4 903	－	－	－	－	－	－	－	2	1	－	3	21	9
946	1	30	－	－	－	－	－	－	23	7	－	－	10
－	0	－	－	－	－	－	－	－	14	－	－	－	11
－	36	－	－	－	－	－	－	－	17	－	1	10	12
1	3	21	－	－	－	－	－	－	22	2	－	－	13
－	－	3	－	－	－	－	－	－	－	－	－	－	14
－	5	－	－	－	－	－	－	－	7	－	－	－	15
－	1	0	－	－	－	－	－	－	－	－	－	－	16
－	－	－	－	－	－	－	－	－	1	－	－	－	17
－	14	－	－	－	－	－	－	－	1	3	－	－	18
389	21	－	－	－	－	－	－	－	0	0	－	－	19
－	2	－	－	－	－	－	－	－	－	19	－	－	20
－	2	－	－	－	－	－	－	0	－	－	－	－	21
－	1	－	－	－	－	－	－	－	0	－	－	－	22
－	5	1	－	－	－	－	－	－	2	0	37	－	23
－	1	0	－	－	－	－	－	－	1	1	－	－	24
－	8	－	－	－	－	－	－	－	2	－	－	9	25

オ　魚種別漁

区分	魚類（つづき）								その他の				
	その他の魚類	1) まち類	1)その他のたい類	1) はた類	1) たかさご類	1) ぶだい類	1) あいご類	1)その他のあじ類	小計	えび類	いせえび	かに類	こういか類
	(1)	(2)	(3)	(4)	(5)	(6)	(7)	(8)	(9)	(10)	(11)	(12)	(13)
県計													
昭. 51	8 784	1 371	1 423	935	763	769	357	344	3 906	32	27	42	510
52	10 667	1 915	1 542	872	740	667	341	429	3 898	37	13	82	386
53	10 726	1 782	2 123	860	870	896	456	877	3 690	140	35	80	605
54	9 602	1 898	1 581	925	924	886	357	263	2 261	64	50	73	374
55	10 045	2 159	1 773	860	988	948	385	359	1 253	63	61	126	187
56	**10 214**	**1 900**	**1 902**	**893**	**1 244**	**1 018**	**356**	**364**	**1 087**	**72**	**50**	**84**	**188**
北部 1	2 141	237	415	206	223	285	107	66	310	13	13	11	47
中南部 2	4 608	932	931	345	405	345	168	229	452	27	10	43	64
宮古 3	1 299	44	187	95	314	101	58	16	161	1	−	30	7
八重山 4	2 166	687	369	247	302	288	22	54	165	31	27	−	71
那覇市 5	1 102	300	147	49	225	44	6	25	29	2	2	5	7
石川市 6	67	−	17	4	3	6	8	9	6	1	1	−	2
具志川市 7	24	0	1	1	9	1	1	0	4	0	0	0	0
宜野湾市 8	65	6	37	15	0	0	2	0	1	0	0	0	0
平良市 9	443	41	60	46	4	50	27	8	118	1	−	29	5
石垣市 10	1 931	573	331	240	302	267	17	46	152	30	27	−	68
浦添市 11	228	15	73	37	49	7	7	12	5	0	0	−	1
名護市 12	626	124	212	83	2	31	32	10	26	0	0	5	7
糸満市 13	509	259	83	37	−	12	7	32	64	9	2	−	7
沖縄市 14	134	−	40	16	−	43	5	−	32	2	1	4	5
国頭村 15	186	6	21	11	6	27	12	16	26	4	4	2	6
大宜味村 16	21	1	5	3	−	3	3	1	3	−	−	−	−
東村 17	64	5	3	3	1	21	2	1	−	0	0	−	0
今帰仁村 18	131	1	21	11	1	26	12	13	66	−	−	1	5
本部町 19	207	73	68	26	13	2	4	2	1	−	−	−	0
恩納村 20	223	7	24	17	1	30	5	6	137	2	2	4	15
宜野座村 21	107	−	1	4	4	61	8	4	9	1	1	0	2
金武町 22	88	0	13	6	0	26	6	3	9	1	1	−	1
伊江村 23	212	16	11	19	94	10	5	10	15	−	0	−	5
与那城村 24	215	2	58	8	2	26	14	35	36	2	0	7	6
勝連町 25	359	4	47	18	9	48	41	9	45	3	1	6	16

注：1）は，地方分類である。

獲 量 ＜地域・市町村別＞（つづき）

単位：t

水産動物類							海産ほ乳類	貝類		海草類			区分
いか類	しろいか	とびいか	たこ類	うに類	なまこ類	その他の水産動物類	いるか類		しゃこ貝		もずく	ひとえぐさ	
(14)	(15)	(16)	(17)	(18)	(19)	(20)	(21)	(22)	(23)	(24)	(25)	(26)	
													県計
457	183	206	2 307	530	12	15	47	483	227	2 366	2 063	92	昭.51
531	268	210	2 543	303	8	8	68	422	215	2 612	2 292	177	52
483	162	238	2 008	367	—	7	58	322	222	560	419	49	53
388	138	178	1 065	281	—	16	54	378	187	659	492	52	54
450	168	118	175	234	4	14	50	481	184	810	561	80	55
320	**182**	**87**	**196**	**210**	**3**	**14**	**4**	**498**	**92**	**1 107**	**894**	**56**	**56**
45	43	2	37	154	3	—	4	115	7	12	4	—	1
221	99	85	41	54	—	3	—	304	69	184	175	2	2
31	31	—	91		—	—	—	24	4	433	432	—	3
22	8	—	27	3	—	11	—	55	12	478	284	53	4
11	6	—	4	—	—	—	—	14	1	—	—	—	5
1	1	—	0	—	—	—	—	—	—	—	—	—	6
3	3	—	0	—	—	0	—	54	0	1	—	—	7
1	1	—	0	—	—	—	—	—	—	—	—	—	8
19	19	—	64	—	—	—	—	19	0	266	265	0	9
18	7	—	25	3	—	7	—	54	11	266	237	29	10
3	3	—	1	—	—	—	—	1	—	—	—	—	11
10	10	—	1	1	3	—	4	6	—	7	4	—	12
47	47	—	1	—	—	0	—	13	6	1	1	—	13
1	1	—	2	17	—	1	—	26	26	11	11	—	14
8	6	2	3	2	—	—	—	11	0	—	—	—	15
2	2	—	—	1	—	—	—	4	4	—	—	—	16
—	—	—	0	—	—	—	—	0	—	—	—	—	17
6	6	—	4	50	—	—	—	4	2	1	—	—	18
0	—	—	1	—	—	—	—	—	—	—	—	—	19
6	6	0	12	99	—	—	—	42	—	—	—	—	20
1	1	—	4	1	—	0	—	7	1	3	—	—	21
3	3	—	4	—	—	—	—	4	—	—	—	—	22
8	8	—	1	—	—	—	—	5	—	1	0	1	23
17	7	8	4	—	—	—	—	1	—	2	2	—	24
10	10	—	10	—	—	—	—	105	21	61	61	—	25

オ　魚　種　別　漁

区分	計	魚									
		小計	まぐろ類					かじき類			
			まぐろ	びんなが	めばち	きわだ	めじ	まかじき	めかじき	くろかわ類	ばしょうかじき
	(1)	(2)	(3)	(4)	(5)	(6)	(7)	(8)	(9)	(10)	(11)
読谷村 26	339	335	−	21	10	79	0	−	−	5	−
嘉手納町 27	54	49	−	−	−	−	−	−	−	−	−
北谷町 28	117	115	−	−	−	−	−	−	−	−	−
北中城村 29	12	11	−	−	−	−	−	−	−	−	−
中城村 30	105	85	−	−	−	−	−	−	−	−	−
西原町 31	38	37	−	2	11	8	3	−	1	1	0
豊見城村 32	194	149	−	2	1	4	3	0	1	1	−
具志頭村 33	224	151	−	−	−	8	1	−	9	−	1
玉城村 34	94	84	−	8	13	15	9	1	2	7	1
知念村 35	309	192	−	2	12	11	3	0	4	2	0
佐敷町 36	151	147	−	3	14	10	3	0	2	2	0
与那原町 37	180	162	−	8	43	32	11	1	5	6	1
南風原町 38	57	57	−	7	13	14	9	1	2	7	1
仲里村 39	605	518	−	−	−	−	36	−	−	−	28
具志川村 40	291	268	−	9	11	−	19	−	−	8	−
渡嘉敷村 41	20	18	−	−	−	−	0	−	−	−	−
座間味村 42	51	50	−	−	−	−	−	−	−	−	−
粟国村 43	57	44	−	1	−	0	2	−	−	−	0
渡名喜村 44	393	392	−	−	−	−	−	−	−	−	3
南大東村 45	72	72	−	−	−	35	−	−	−	−	−
北大東村 46	28	28	−	−	−	−	17	−	−	−	−
伊平屋村 47	158	117	−	−	−	−	−	−	−	−	−
伊是名村 48	180	171	−	−	−	−	−	−	−	−	−
城辺町 49	90	78	−	−	−	−	−	−	−	−	−
下地町 50	48	33	−	−	−	1	−	−	−	−	−
上野村 51	5	5	−	−	−	−	−	−	−	−	−
伊良部町 52	16 606	16 439	4	73	101	2 338	58	2	3	2	1
多良間村 53	53	32	−	−	−	−	−	−	−	−	−
竹富町 54	478	252	−	−	−	−	1	−	−	−	−
与那国町 55	239	239	−	0	−	0	13	−	−	113	2

獲　量　＜地域・市町村別＞（つづき）

単位：t

類													区　分
かつお	そうだかつお類	さめ類	むろあじ類	さば類	かれい類	たちうお	きだい	くろだい	さわら類	しいら類	とびうお類	ぼら類	
(12)	(13)	(14)	(15)	(16)	(17)	(18)	(19)	(20)	(21)	(22)	(23)	(24)	
－	71	－	－	－	－	－	－	－	4	－	－	0	26
－	－	－	－	－	－	－	－	2	1	－	－	0	27
－	－	－	－	－	－	－	－	0	－	－	－	－	28
－	－	－	－	－	－	－	－	－	－	－	－	－	29
－	0	－	－	－	－	－	－	－	0	－	－	－	30
－	0	－	－	－	－	－	－	－	1	－	－	－	31
－	－	－	－	－	－	－	－	－	0	－	－	－	32
－	2	7	－	－	－	－	－	－	11	6	9	－	33
－	－	1	－	－	－	－	－	－	2	0	1	1	34
－	11	2	－	－	－	1	－	－	3	－	5	0	35
－	－	－	－	－	－	2	－	－	1	0	－	3	36
－	0	1	－	－	－	－	－	0	3	0	－	0	37
－	－	－	－	－	－	－	－	－	－	－	－	－	38
－	71	－	－	－	－	－	－	－	14	5	－	－	39
10	22	－	－	－	－	－	－	－	21	8	－	－	40
－	4	－	－	－	－	－	－	－	4	－	－	－	41
－	4	－	－	－	－	－	－	－	－	－	－	－	42
－	7	1	－	－	－	－	－	4	1	2	8	－	43
57	4	－	－	－	－	－	－	－	－	－	－	－	44
－	－	－	－	－	－	－	－	－	25	－	－	－	45
－	－	－	－	－	－	－	－	－	11	－	－	－	46
－	0	－	－	－	－	－	－	1	－	－	3	1	47
－	2	－	－	－	－	－	－	－	3	－	3	0	48
－	－	－	－	－	－	－	－	－	－	－	－	－	49
4	－	－	－	－	－	－	－	－	1	－	－	0	50
－	－	－	－	－	－	－	－	－	－	－	－	－	51
13 132	－	－	－	－	－	－	－	－	11	－	－	－	52
0	－	－	－	－	－	－	－	－	1	－	－	－	53
55	6	－	－	－	－	－	－	－	2	18	12	0	54
13	0	1	－	－	－	－	－	－	11	9	－	－	55

オ 魚 種 別 漁

区分	魚類（つづき）								その他の				
	その他の魚類	1) まち類	1)その他のたい類	1) はた類	1) たかさご類	1) ぶだい類	1) あいご類	1)その他のあじ類	小計	えび類	いせえび	かに類	こういか類
	(1)	(2)	(3)	(4)	(5)	(6)	(7)	(8)	(9)	(10)	(11)	(12)	(13)
読谷村 26	145	6	14	9	2	6	9	22	3	0	0	—	2
嘉手納町 27	48	2	15	5	8	2	0	8	4	0	0	—	3
北谷町 28	113	8	32	17	1	5	11	8	3	—	—	0	0
北中城村 29	10	—	4	2	—	0	2	1	2	—	—	1	0
中城村 30	85	—	29	11	0	5	16	8	12	—	—	2	2
西原町 31	10	—	2	0	—	0	0	0	0	—	—	—	0
豊見城村 32	138	1	24	10	8	—	21	4	17	1	0	10	2
具志頭村 33	96	75	7	9	—	1	0	3	49	0	0	—	—
玉城村 34	24	1	3	3	0	4	4	0	9	0	—	0	1
知念村 35	136	—	31	7	—	11	6	35	58	1	1	2	4
佐敷町 36	106	17	39	9	1	—	6	—	5	—	—	2	—
与那原町 37	51	2	3	1	0	0	1	4	11	0	0	2	—
南風原町 38	3	—	—	—	—	—	—	—	—	—	—	—	—
仲里村 39	364	100	43	31	83	26	—	14	36	4	3	—	4
具志川村 40	159	40	51	3	3	3	—	—	2	—	—	—	—
渡嘉敷村 41	11	0	—	—	—	—	—	0	2	—	—	—	1
座間味村 42	46	—	21	24	—	—	—	—	1	—	—	—	—
粟国村 43	18	4	5	2	0	5	0	0	12	0	—	—	0
渡名喜村 44	328	91	103	16	—	89	—	—	1	—	—	—	—
南大東村 45	11	—	—	—	—	—	—	—	1	—	—	—	—
北大東村 46	—	—	—	—	—	—	—	—	—	—	—	—	—
伊平屋村 47	112	—	13	12	1	36	14	—	15	4	4	—	4
伊是名村 48	163	2	23	11	100	12	4	—	3	—	—	—	1
城辺町 49	78	—	22	5	3	10	13	2	12	—	—	—	—
下地町 50	27	1	7	4	2	3	1	2	3	0	—	2	1
上野村 51	5	—	2	1	—	0	0	0	0	—	—	—	0
伊良部町 52	716	3	90	36	305	28	5	3	23	—	—	—	0
多良間村 53	30	—	6	2	0	9	2	1	4	—	—	—	1
竹富町 54	157	48	36	6	0	21	5	6	12	0	0	—	3
与那国町 55	78	66	2	1	0	—	—	2	—	—	—	—	—

獲　量　＜地域・市町村別＞（つづき）

単位：t

水産動物類							海産ほ乳類	貝類		海草類			区分
その他のいか類	しろいか	とびいか	たこ類	うに類	なまこ類	その他の水産動物類	いるか類		しゃこ貝		もずく	ひとえぐさ	
(14)	(15)	(16)	(17)	(18)	(19)	(20)	(21)	(22)	(23)	(24)	(25)	(26)	
1	1	―	0	―	―	―	―	0	0	―	―	―	26
―	―	―	1	―	―	―	―	1	―	―	―	―	27
0	0	―	1	0	―	―	―	0	―	―	―	―	28
1	―	―	―	―	―	―	―	―	―	0	0	―	29
6	5	0	2	0	―	0	―	1	1	7	7	―	30
0	0	―	0	―	―	―	―	―	―	―	―	―	31
2	2	―	3	―	―	―	―	22	―	5	3	2	32
13	3	―	―	36	―	―	―	23	9	―	―	―	33
7	1	―	―	―	―	0	―	1	―	―	―	―	34
48	3	40	1	―	―	2	―	9	3	50	50	―	35
2	―	2	―	―	―	―	―	―	―	―	―	―	36
8	0	―	―	―	―	―	―	―	―	7	―	―	37
―	―	―	―	―	―	―	―	―	―	―	―	―	38
26	1	25	3	―	―	―	―	25	―	25	25	―	39
―	―	―	3	―	―	―	―	7	2	15	15	―	40
1	1	―	0	―	―	―	―	―	―	―	―	―	41
1	1	―	0	―	―	―	―	―	―	―	―	―	42
10	―	10	2	―	―	0	―	0	0	―	―	―	43
1	1	―	―	―	―	―	―	―	―	―	―	―	44
1	1	―	―	―	―	―	―	―	―	―	―	―	45
―	―	―	―	―	―	―	―	―	―	―	―	―	46
―	―	―	7	―	―	―	―	26	―	―	―	―	47
2	2	―	―	―	―	―	―	6	―	―	―	―	48
―	―	―	12	―	―	―	―	―	―	―	―	―	49
―	―	―	1	―	―	―	―	1	―	10	10	―	50
―	―	0	―	―	―	―	―	―	―	―	―	―	51
10	10	―	12	―	―	―	―	3	3	140	140	―	52
2	2	―	1	―	―	―	―	―	―	16	16	―	53
4	2	―	1	―	―	4	―	1	1	212	47	24	54
―	―	―	―	―	―	―	―	―	―	―	―	―	55

(3) 海 面 養 殖 業

養殖種類別経営体数・従事者数・養殖方法・経営面積・収獲量及び生産額

資料：「海面養殖業収獲統計調査」

年・次 養殖種類	経営体数	従事者数	養殖方法	経営面積	収獲量	生産額
	(1)	(2)	(3)	(4)	(5)	(6)
県計		人		㎡	t	千円
昭. 51	10	34	－	467 650	27	198 719
52	15	58	－	484 714	71	369 040
53	21	240	－	423 296	206	485 941
54	469	684	－	1 248 282	1 143	1 065 951
55	872	1 425	－	3 402 426	2 781	1 791 326
56	**971**	**1 033**	**－**	**10 826 342**	**4 955**	**1 683 977**
くるまえび 1	13	50	築提式	254 420	101	687 215
北部 2	5	10	〃	29 594	8	49 865
中南部 3	6	27	〃	116 826	56	377 835
宮古 4	x	13	〃	108 000	37	259 515
八重山 5	－	－	－	－		
真珠 6	x	21	はえなわ式	22 545	1)(5 112)g	179 001
ひとえぐさ 7	x	x	網ひび式	45 600	3	2 296
もずく 8	940	940	〃	10 483 388	4 835	777 940
その他 9	14	19	その他	20 389	17	37 525

注：1）は，計に含まれない。

(4) 内 水 面 養 殖 業

養殖種類別経営体数・従事者数・養殖方法・施設面積・収獲量及び生産額

資料：「内水面養殖業収獲統計調査」

年・次 養殖種類	経営体数	従事者数	養殖方法	施設面積	収獲量	生産額
	(1)	(2)	(3)	(4)	(5)	(6)
県計		人		㎡	t	千円
昭. 51	60	128	－	632 421	767	1 422 709
52	60	149	－	696 804	824	1 445 215
53	64	173	－	767 913	766	1 569 730
54	68	178	－	805 698	782	1 429 858
55	49	146	－	623 220	1 055	1 854 560
56	**45**	**151**	**－**	**667 850**	789	**1 253 116**
うなぎ 1	33	127	－	535 260	764	1 230 254
北部 2	13	50	止水式	98 929	341	543 702
中南部 3	8	18	〃	142 801	46	74 949
宮古 4	x	8	止水，流水式	16 600	19	34 948
八重山 5	9	51	止水式	276 930	359	576 655
すっぽん 6	5	8	〃	38 046	1	1 429
こい 7	5	12	止水，流水式	88 275	22	18 690
その他 8	3	4	〃	6 270	2	2 743

7 漁業生産額

資料：漁業生産額は，「海面・内水面漁業生産統計調査結果」と「水産物流通調査結果」から推計したものである。

(1) 部門別生産額

単位：100万円

年次・漁業種類	計	海面漁業 沿岸	海面漁業 沖合	海面漁業 遠洋	海面養殖業	内水面養殖業
	(1)	(2)	(3)	(4)	(5)	(6)
県計						
昭. 51	18 997	7 213	5 329	4 833	199	1 423
52	20 251	7 819	5 174	5 445	369	1 444
53	32 613	8 264	8 927	4 366	486	1 570
54	21 319	8 452	6 951	3 419	1 066	1 430
55	24 961	9 798	8 424	3 092	1 791	1 855
1) 56	**21 722**	**10 072**	**6 935**	**1 779**	**1 684**	**1 253**
以西底びき網	27	－	－	27	－	－
遠洋まぐろはえなわ	699	－	－	699	－	－
近海まぐろはえなわ	508	－	508	－	－	－
遠洋かつお一本釣り	1 052	－	－	1 052	－	－
近海かつお一本釣り	2 958	－	2 958	－	－	－
その他のまき網	91	91	－	－	－	－
その他の敷き網	50	35	15	－	－	－
その他の刺し網	1 108	1 107	1	－	－	－
沿岸かつお一本釣り	447	67	380	－	－	－
いか釣り	268	268	－	－	－	－
その他の釣り	3 591	3 356	235	－	－	－
ひき縄	532	512	20	－	－	－
一本釣り	3 059	2 844	215	－	－	－
沿岸まぐろはえなわ	2 783	1	2 782	－	－	－
その他のはえなわ	1 106	1 050	56	－	－	－
定置網	739	739	－	－	－	－
採貝	277	277	－	－	－	－
採草	182	182	－	－	－	－
その他の漁業	2 899	2 899	－	－	－	－
建干網	155	155	－	－	－	－
追込み網	786	786	－	－	－	－
海面養殖業	1 684	－	－	－	1 684	－
内水面養殖業	1 253	－	－	－	－	1 253

注：1) 昭和55・56年の海面漁業には南方基地で操業したかつお一本釣りの合併企業貸渡出漁船の生産額（12億33百万円）は含まない。(以下同じ)。

(2) 海 面

ア 漁業種類別

区分	計	1)以西底びき網	遠洋まぐろはえなわ	近海まぐろはえなわ	遠洋かつお一本釣り	近海かつお一本釣り	その他のまき網	その他の敷き網	その他の刺し網	沿岸かつお一本釣り
	(1)	(2)	(3)	(4)	(5)	(6)	(7)	(8)	(9)	(10)
県計										
昭. 51	17 375 434	842 554	1 834 324	604 516	2 155 641	3 420 981	147 333	99 919	787 039	388 365
52	18 438 661	1 277 701	3 141 137	564 508	1 026 528	2 638 596	166 054	76 165	754 085	865 214
53	21 557 048	1 241 571	1 625 377	376 050	1 499 131	5 641 510	165 827	57 489	1 085 839	1 088 492
54	18 823 514	770 487	1 818 265	726 789	831 352	3 359 927	53 855	31 115	882 909	351 286
55	21 314 673	87 813	1 184 342	706 140	1 820 407	4 286 087	134 263	32 842	914 686	554 170
56	**18 784 858**	**27 451**	**699 625**	**507 677**	**1 051 789**	**2 957 765**	**91 237**	**49 711**	**1 107 866**	**447 251**

注：1）は，昭和55年まで遠用底びき網を含む。

イ 魚種別生

区分	計	魚									
		小計	まぐろ類					かじき類			
			まぐろ	びんなが	めばち	きわだ	めじ	まかじき	めかじき	くろかわ類	ばしょうかじき
	(1)	(2)	(3)	(4)	(5)	(6)	(7)	(8)	(9)	(10)	(11)
県計											
昭. 51	17 375 434	15 306 355	148 468	890 132	1 296 757	1 333 052	334 510	201 943	73 753	279 604	17 198
52	18 438 661	15 959 084	166 896	485 046	2 361 105	1 374 510	312 769	217 691	89 301	275 986	29 772
53	21 557 048	19 087 481	－	906 962	1 527 331	1 385 344	205 323	72 179	82 714	181 336	17 700
54	18 823 514	16 826 101	895	328 411	2 048 894	1 683 750	380 565	144 821	89 581	205 819	30 593
55	21 314 673	19 695 139	152 490	447 984	1 399 267	2 587 624	581 310	107 402	326 837	240 898	36 362
56	**18 784 858**	**17 324 428**	**6 324**	**388 164**	**1 383 641**	**1 891 195**	**498 932**	**51 143**	**135 548**	**348 808**	**30 115**

イ 魚種別生

区分	魚類（つづき）								その他の				
	その他の魚類	1)まち類	1)その他のたい類	1)はた類	1)たかさご類	1)ぶだい類	1)あいご類	1)その他のあじ類	小計	えび類	いせえび	かに類	こういか類
	(25)	(26)	(27)	(28)	(29)	(30)	(31)	(32)	(33)	(34)	(35)	(36)	(37)
県計													
昭. 51	5 892 379	1 304 339	1 122 441	912 025	344 169	548 058	194 278	176 226	1 426 602	50 381	43 603	11 896	290 915
52	6 429 115	1 817 485	1 227 561	913 229	385 690	463 600	184 450	211 530	1 714 946	56 736	21 977	130 111	229 380
53	6 873 185	1 824 699	1 380 761	935 346	410 560	515 453	235 304	168 887	2 103 952	262 405	75 621	85 419	385 493
54	7 228 920	2 046 494	1 490 560	1 094 495	374 305	559 064	195 453	129 429	1 525 585	124 582	101 186	62 722	270 977
55	8 002 164	2 307 747	1 655 014	1 020 884	460 275	727 220	239 373	183 759	1 155 154	120 437	115 941	120 153	230 715
56	**8 425 885**	**2 228 982**	**1 637 645**	**1 091 704**	**506 394**	**842 649**	**206 823**	**239 026**	**1 047 324**	**145 527**	**101 179**	**67 365**	**212 099**

注：1）は，地方分類である。

漁　　業

生　産　額

単位：1,000円

いか釣り	その他の釣り	ひき縄	一本釣り	沿岸まぐろはえなわ	その他のはえなわ	定置網	採貝	採草	その他の漁業	建干網	追込み網	区分
(11)	(12)	(13)	(14)	(15)	(16)	(17)	(18)	(19)	(20)	(21)	(22)	
												県計
210 070	2 473 927	308 790	2 165 137	730 497	860 692	297 092	85 011	434 199	2 003 274	106 078	573 787	昭.51
185 446	2 887 000	353 422	2 533 578	908 382	896 980	321 536	137 290	498 710	2 093 329	92 361	719 449	52
230 042	2 975 112	374 786	2 600 326	1 480 448	931 553	501 341	152 847	202 088	2 302 331	120 015	619 418	53
232 667	3 297 175	319 492	2 977 683	2 157 643	956 771	554 492	186 428	277 414	2 334 939	117 279	904 259	54
241 099	3 635 702	453 842	3 181 860	2 624 713	1 150 024	783 087	300 103	248 697	2 610 498	135 755	764 464	55
267 541	**3 591 149**	**532 013**	**3 059 149**	**2 783 031**	**1 106 243**	**739 069**	**276 619**	**181 701**	**2 899 120**	**154 630**	**786 043**	**56**

産　額

単位：1,000円

類													区分
かつお	そうだかつお類	さめ類	むろあじ類	さば類	かれい類	たちうお	きだい	くろだい	さわら類	しいら類	とびうお類	ぼら類	
(12)	(13)	(14)	(15)	(16)	(17)	(18)	(19)	(20)	(21)	(22)	(23)	(24)	
													県計
4 639 669	66 766	12 820	…	810	735	…	3 502	27 206	54 611	2 800	6 486	23 154	昭.51
3 983 108	56 176	9 169	…	4 233	582	…	1 542	17 291	101 671	7 494	18 295	17 332	52
7 541 333	55 506	4 437	…	760	1 200	…	696	110 682	75 285	5 897	18 033	21 578	53
4 440 074	73 324	5 082	…	5 210	7	…	22 543	21 857	79 451	8 570	15 753	11 981	54
5 464 837	99 428	4 323	5 012	14 520	1 592	2 514	1 121	34 505	134 514	10 375	24 032	16 024	55
3 806 404	141 605	**9 938**	43	－	－	**1 870**	－	**8 734**	**153 000**	**11 393**	**24 002**	**7 684**	**56**

産　額　（つづき）

単位：1,000円

水産動物類							海産ほ乳類	貝類		海草類			区分
その他のいか類	しろいか	とびいか	たこ類	うに類	なまこ類	その他の水産動物類	いるか類		しゃこ貝		もずく	ひとえぐさ	
(38)	(39)	(40)	(41)	(42)	(43)	(44)	(45)	(46)	(47)	(48)	(49)	(50)	
													県計
382 143	277 859	82 507	602 454	63 629	2 344	22 840	30 600	164 373	95 891	447 504	412 638	13 856	昭.51
391 273	310 028	52 601	848 375	30 261	1 520	27 290	53 762	183 596	100 693	527 273	495 216	17 728	52
412 029	247 492	95 228	792 077	55 021	－	111 508	8 637	148 701	107 170	208 277	159 299	16 288	53
409 860	290 641	54 961	547 636	59 657	－	50 151	13 533	176 907	98 665	281 388	211 916	21 614	54
473 237	334 680	38 208	143 622	51 988	3 350	11 652	13 634	200 714	107 364	250 027	210 132	26 690	55
441 130	396 774	**27 719**	**136 213**	**37 441**	**1 375**	**6 174**	**1 072**	**201 371**	**58 499**	**210 663**	**137 395**	**23 420**	**56**

ウ 漁業種類別・

階層		計	以西底びき網	遠洋まぐろはえなわ	近海まぐろはえなわ	遠洋かつお一本釣り	近海かつお一本釣り	その他のまき網	その他の敷き網	その他の刺し網	沿岸かつお一本釣り
		(1)	(2)	(3)	(4)	(5)	(6)	(7)	(8)	(9)	(10)
県計	**1**	**18 784 858**	**27 451**	**699 625**	**507 677**	**1 051 789**	**2 957 765**	**91 237**	**49 711**	**1 107 866**	**447 251**
漁船非使用	2	186 404	—	—	—	—	—	—	—	11 312	—
無動力船	3	53 990	—	—	—	—	—	—	—	11 496	—
1T未満	4	3 452 119	—	—	—	—	—	—	1 332	517 143	374
1 ～ 3	5	3 420 540	—	—	—	—	—	11 410	444	357 237	—
3 ～ 5	6	979 175	—	—	—	—	—	15 911	23 503	45 758	21 945
5 ～ 10	7	469 795	—	—	—	—	—	16 182	9 673	—	45 235
10 ～ 30	8	2 478 619	—	—	—	—	30 727	47 734	14 759	1 237	319 744
30 ～ 50	9	1 172 210	—	—	121 215	—	179 635	—	—	—	19 984
50 ～100	10	856 690	—	—	99 134	—	685 235	—	—	—	39 969
100～200	11	1 512 380	—	76 430	287 328	—	986 865	—	—	—	—
200T以上	12	2 777 738	27 451	623 195	—	1 051 789	1 075 303	—	—	—	—
定置網	13	703 705	—	—	—	—	—	—	—	23 925	—
海面養殖	14	721 493	—	—	—	—	—	—	—	139 758	—

8 水産物

(1) 主要卸

資料：「産地水産物流通調査」

ア 卸売市場別取扱量と金額

単位 {数量：kg 金額：1,000円}

年次・月次		計		県漁連		那覇地区漁協		糸満漁協	
		数量	金額	数量	金額	数量	金額	数量	金額
		(1)	(2)	(3)	(4)	(5)	(6)	(7)	(8)
昭. 51		7 300 892	5 093 510	5 580 857	3 803 857	1 182 190	855 074	537 845	434 579
52		7 469 964	5 482 422	5 705 286	4 109 823	1 184 583	892 965	580 095	479 634
53		8 649 877	5 619 639	6 773 029	4 226 160	1 255 779	843 291	621 069	550 188
54		8 907 211	6 242 106	7 214 866	4 843 655	1 061 346	812 231	631 005	586 220
55		9 336 169	6 863 370	6 743 691	4 767 560	1 897 937	1 431 451	694 541	664 359
56		**9 855 105**	**7 232 431**	**6 106 408**	**4 403 283**	**3 200 179**	**2 292 479**	**548 517**	**536 668**
昭. 56	1	656 863	545 281	410 904	326 280	210 860	177 309	35 099	41 692
	2	763 172	567 242	441 771	314 322	296 970	223 698	24 431	29 222
	3	779 801	659 369	464 169	386 848	278 156	226 545	37 476	45 976
	4	904 990	647 739	580 584	413 491	271 502	183 595	52 904	50 653
	5	1 084 898	572 399	676 267	354 292	344 084	169 732	64 547	48 374
	6	925 481	558 819	546 408	311 198	325 313	196 071	53 760	51 550
	7	869 360	562 722	468 556	298 246	339 831	212 449	60 973	52 027
	8	724 424	579 964	462 117	362 973	212 325	170 679	49 981	46 312
	9	770 072	612 695	512 706	394 934	212 566	174 275	44 800	43 486
	10	726 985	554 309	490 910	372 283	194 329	144 097	41 746	37 929
	11	738 399	589 663	469 739	374 865	224 438	171 000	44 222	43 798
	12	910 660	782 229	582 277	493 551	289 805	243 029	38 578	45 649

注：取扱量と金額には，市場非上場水揚量を含まない。

経営体階層別生産額

昭和 56年1月～12月　　単位：1,000円

いか釣り	その他の釣り	ひき縄	一本釣り	沿岸まぐろはえなわ	その他のはえなわ	定置網	採貝	採草	その他の漁業	建干網	追込み網	階層
(11)	(12)	(13)	(14)	(15)	(16)	(17)	(18)	(19)	(20)	(21)	(22)	
267 541	3 591 162	532 013	3 059 149	2 783 031	1 106 243	739 069	276 619	181 701	2 899 120	154 630	786 043	1
—	2 055	—	2 055	—	—	—	34 211	11 549	127 277	—	12 781	2
482	6 403	—	6 403	—	184	—	1 755	3 260	30 410	1 952	1 375	3
135 517	1 242 884	190 642	1 052 242	—	212 722	50 933	93 755	91 571	1 105 888	81 270	287 730	4
122 100	1 281 758	241 306	1 040 452	—	364 843	33 956	69 298	63 880	1 115 614	69 660	362 540	5
5 109	419 655	30 564	389 091	—	273 847	—	696	6 518	166 233	296	18 347	6
1 439	107 810	14 070	93 740	805	173 311	—	679	518	114 143	—	107 270	7
—	258 838	19 391	239 447	1 746 979	56 071	—	—	—	2 530	—	—	8
—	10 238	—	10 238	841 138	—	—	—	—	—	—	—	9
—	—	—	—	32 352	—	—	—	—	—	—	—	10
—	—	—	—	161 757	—	—	—	—	—	—	—	11
—	—	—	—	—	—	—	—	—	—	—	—	12
544	17 684	—	17 684	—	14 134	640 597	1 359	315	5 147	—	—	13
2 350	243 837	36 040	207 797	—	11 131	13 583	74 866	4 090	231 878	1 452	—	14

流　通

売　市　場

イ　卸売市場・魚種・月別取扱量と金額

単位 {数量：kg / 金額：1,000円}

年・月	次	まぐろ 県漁連 数量	金額	那覇地区漁協 数量	金額	糸満漁協 数量	金額	びんなが 県漁連 数量	金額	那覇地区漁協 数量	金額	糸満漁協 数量	金額
		(1)	(2)	(3)	(4)	(5)	(6)	(7)	(8)	(9)	(10)	(11)	(12)
昭. 51		1 177	463	123	49	—	—	659 889	353 915	119 196	60 482	—	—
52		1 321	1 215	—	—	—	—	690 705	373 639	169 193	90 148	8 083	4 114
53		271	183	—	—	—	—	550 220	262 477	125 410	61 690	573	324
54		1 609	698	—	—	—	—	463 036	247 981	91 372	50 087	—	—
55		2 427	1 086	276	138	—	—	393 384	230 823	103 971	61 842	—	—
56		**1 660**	**755**	**1 721**	**1 068**	**—**	**—**	**261 308**	**155 212**	**203 614**	**130 662**	**—**	**—**
昭. 56	1	—	—	—	—	—	—	36 216	24 001	23 092	17 198	—	—
	2	—	—	—	—	—	—	17 634	9 036	29 813	19 207	—	—
	3	—	—	—	—	—	—	13 683	7 690	20 513	14 964	—	—
	4	—	—	—	—	—	—	10 916	7 166	10 148	5 903	—	—
	5	1 237	442	—	—	—	—	17 296	7 567	6 439	2 851	—	—
	6	162	300	1 009	477	—	—	26 453	11 283	14 298	6 908	—	—
	7	—	—	468	509	—	—	4 560	2 042	19 156	10 257	—	—
	8	261	103	244	82	—	—	8 213	4 716	8 932	5 249	—	—
	9	—	—	—	—	—	—	12 508	8 675	3 892	2 859	—	—
	10	—	—	—	—	—	—	16 566	9 452	10 869	6 433	—	—
	11	—	—	—	—	—	—	35 440	20 790	17 101	11 444	—	—
	12	—	—	—	—	—	—	61 823	42 814	39 361	27 389	—	—

イ 卸売市場・魚種

年・月	次	め ば ち 県漁連 数量	金額	那覇地区漁協 数量	金額	糸満漁協 数量	金額	き わ だ 県漁連 数量	金額	那覇地区漁協 数量	金額	糸満漁協 数量	金額
		(1)	(2)	(3)	(4)	(5)	(6)	(7)	(8)	(9)	(10)	(11)	(12)
昭. 51		326 971	269 788	51 361	40 822	7 319	3 684	1 527 409	1 153 496	268 434	181 021	—	—
52		324 130	292 210	60 947	57 380	1 335	853	1 384 693	1 149 907	212 563	184 090	4 942	4 669
53		529 470	418 858	91 550	77 090	29	4	2 006 857	1 180 220	466 315	288 865	23 715	12 681
54		648 561	532 995	95 188	87 729	1 399	708	1 511 817	1 093 654	257 295	218 370	7 082	4 246
55		575 740	467 207	162 825	138 654	215	148	1 551 636	1 151 655	471 541	381 729	10 305	6 049
56		**538 007**	**425 782**	**361 219**	**301 815**	**—**	**—**	**1 114 599**	**805 169**	**707 059**	**601 292**	**2 737**	**2 407**
昭. 56	1	36 144	29 574	27 833	28 938	—	—	50 986	39 579	40 510	36 450	—	—
	2	53 214	34 965	39 647	32 114	—	—	110 326	65 375	90 010	70 876	—	—
	3	67 521	58 146	43 557	36 160	—	—	75 131	58 687	57 414	54 787	—	—
	4	92 786	67 269	54 909	38 944	—	—	61 919	55 277	35 952	31 679	—	—
	5	42 048	22 978	18 706	11 142	—	—	121 584	71 692	69 573	46 806	—	—
	6	15 968	8 235	9 012	4 336	—	—	156 326	82 005	103 081	79 416	1 109	872
	7	19 537	16 583	6 982	5 970	—	—	127 120	77 868	87 981	66 183	551	503
	8	39 616	36 041	15 175	16 733	—	—	89 370	69 435	42 172	41 523	604	595
	9	41 849	42 877	41 658	41 068	—	—	72 096	68 815	37 886	37 902	403	371
	10	58 304	43 610	44 369	33 503	—	—	90 331	72 820	41 124	37 702	70	64
	11	37 760	34 087	35 910	29 531	—	—	65 649	59 586	38 442	35 908	—	—
	12	33 260	31 417	23 461	23 377	—	—	93 761	84 031	63 274	62 060	—	—

年・月	次	め か じ き 県漁連 数量	金額	那覇地区漁協 数量	金額	糸満漁協 数量	金額	く ろ か わ 類 県漁連 数量	金額	那覇地区漁協 数量	金額	糸満漁協 数量	金額
		(25)	(26)	(27)	(28)	(29)	(30)	(31)	(32)	(33)	(34)	(35)	(36)
昭. 51		106 844	53 791	13 985	6 021	6 463	4 517	396 939	328 405	9 952	8 222	—	—
52		104 358	58 829	16 481	9 001	1 057	659	439 634	373 647	14 980	12 372	3 530	1 456
53		124 935	60 195	22 739	11 311	369	304	626 043	404 634	28 940	19 005	7 676	4 830
54		147 048	72 705	18 478	8 884	4 857	3 927	834 457	576 368	13 362	10 745	—	—
55		172 120	87 510	50 586	24 964	1 546	882	930 253	617 512	90 659	65 188	—	—
56		**177 051**	**87 596**	**107 856**	**56 910**	**3 015**	**1 333**	**725 657**	**525 506**	**260 231**	**197 643**	**4 642**	**3 934**
昭. 56	1	11 137	6 357	6 400	3 838	—	—	51 102	37 914	15 024	11 710	—	—
	2	19 110	9 346	10 727	6 061	—	—	43 724	32 085	17 337	13 279	—	—
	3	16 485	8 287	10 113	5 681	—	—	33 577	27 715	19 980	17 652	—	—
	4	21 516	10 662	10 322	5 524	—	—	51 466	38 182	23 467	17 793	—	—
	5	16 671	6 347	6 925	2 947	—	—	34 564	24 533	5 745	3 892	—	—
	6	12 117	5 088	6 304	2 727	—	—	47 517	30 992	22 071	15 404	587	499
	7	9 252	4 806	8 720	3 954	422	180	39 903	27 761	36 456	27 071	3 628	3 109
	8	10 669	5 893	4 634	2 629	1 195	506	80 502	58 073	39 391	29 562	427	327
	9	11 290	5 829	10 444	5 721	880	401	100 457	70 315	27 603	19 864	—	—
	10	13 332	5 798	10 184	4 722	458	220	74 429	51 139	14 494	10 392	—	—
	11	16 078	8 520	9 884	5 173	50	22	60 627	45 980	15 090	11 890	—	—
	12	19 394	10 662	13 199	7 933	10	5	107 789	80 816	23 573	19 133	—	—

・月別取扱量と金額（つづき）

単位 { 数量： kg / 金額： 1,000円 }

その他のまぐろ類						まかじき						年・次
県漁連		那覇地区漁協		糸満漁協		県漁連		那覇地区漁協		糸満漁協		月・次
数量	金額	数量	金額	数量	金額	数量	金額	数量	金額	数量	金額	
(13)	(14)	(15)	(16)	(17)	(18)	(19)	(20)	(21)	(22)	(23)	(24)	
475 866	173 568	49 963	16 714	8 456	3 381	46 362	33 166	9 816	4 933	—	—	昭. 51
495 758	219 412	94 815	47 515	15 387	4 892	20 205	14 438	8 358	3 795	—	—	52
555 222	169 256	117 596	44 482	588	366	21 307	12 414	10 822	3 994	—	—	53
985 407	354 713	230 714	106 541	14 439	6 829	37 370	22 792	9 972	4 457	—	—	54
551 448	252 173	364 631	198 514	2 461	1 276	60 315	41 026	22 073	11 276	7 791	5 227	55
469 110	**213 794**	**580 563**	**323 405**	**499**	**192**	**27 927**	**19 654**	**30 115**	**19 453**	**—**	**—**	**56**
26 821	15 863	28 982	18 835	—	—	796	651	769	602	—	—	昭. 56 1
36 307	15 235	48 179	29 514	—	—	3 214	2 082	5 574	3 266	—	—	2
20 057	9 069	32 790	21 058	—	—	6 055	4 562	6 097	3 886	—	—	3
40 218	21 959	33 790	20 862	—	—	5 020	4 082	4 471	4 281	—	—	4
113 954	39 738	115 330	41 633	—	—	4 439	2 751	3 230	1 623	—	—	5
56 745	20 443	68 812	31 877	—	—	2 399	1 358	5 477	2 924	—	—	6
29 457	10 894	82 907	45 474	19	6	1 287	697	2 106	1 038	—	—	7
24 245	13 037	47 161	32 879	106	38	561	423	250	127	—	—	8
28 295	14 987	21 952	15 908	136	49	314	232	219	140	—	—	9
24 972	12 485	17 674	10 318	238	99	882	581	142	99	—	—	10
30 448	18 628	32 761	19 738	—	—	731	535	431	372	—	—	11
37 598	21 456	50 225	35 311	—	—	2 229	169	1 349	1 097	—	—	12

その他のかじき類						かつお						年・次
県漁連		那覇地区漁協		糸満漁協		県漁連		那覇地区漁協		糸満漁協		月・次
数量	金額	数量	金額	数量	金額	数量	金額	数量	金額	数量	金額	
(37)	(38)	(39)	(40)	(41)	(42)	(43)	(44)	(45)	(46)	(47)	(48)	
35 909	11 755	2 530	640	—	—	21 079	9 146	1 528	224	13 098	5 561	昭. 51
55 271	16 398	3 915	1 330	—	—	39 666	18 319	658	124	10 766	4 381	52
60 503	10 891	4 567	862	10	5	43 875	23 085	168	37	16 467	6 130	53
71 235	23 495	2 218	648	—	—	58 650	27 444	375	164	10 762	4 386	54
103 757	35 779	6 467	1 834	2 410	1 532	33 506	16 159	3 464	2 052	16 677	7 565	55
86 009	**34 890**	**15 995**	**4 276**	**20**	**12**	**117 154**	**51 904**	**14 991**	**5 630**	**6 380**	**3 244**	**56**
2 831	1 661	372	111	—	—	885	588	—	—	51	31	昭. 56 1
7 951	4 133	640	277	—	—	157	27	185	65	26	18	2
7 166	4 297	969	400	—	—	3 179	1 889	50	15	579	413	3
6 461	3 786	426	103	—	—	15 449	7 497	1 881	544	1 642	862	4
5 992	1 760	2 081	377	—	—	23 995	8 833	—	—	2 865	1 318	5
7 579	1 416	3 408	837	—	—	18 601	8 943	6 879	3 084	300	139	6
8 809	2 048	5 174	1 058	—	—	21 045	8 547	4 572	1 573	129	55	7
5 511	2 070	1 021	320	—	—	8 816	4 653	—	—	98	53	8
8 114	3 299	680	300	—	—	15 759	6 297	479	220	45	24	9
8 129	3 258	552	212	20	12	5 723	2 494	—	—	201	84	10
9 015	4 003	425	169	—	—	2 969	1 856	—	—	266	134	11
8 451	3 159	247	111	—	—	576	280	945	128	178	114	12

イ 卸売市場・魚種・

年・月 次・次	さめ類 県漁連 数量	さめ類 県漁連 金額	さめ類 那覇地区漁協 数量	さめ類 那覇地区漁協 金額	さめ類 糸満漁協 数量	さめ類 糸満漁協 金額	さわら類 県漁連 数量	さわら類 県漁連 金額	さわら類 那覇地区漁協 数量	さわら類 那覇地区漁協 金額	さわら類 糸満漁協 数量	さわら類 糸満漁協 金額
	(1)	(2)	(3)	(4)	(5)	(6)	(7)	(8)	(9)	(10)	(11)	(12)
昭. 51	14 708	1 321	2 405	83	68	10	47 739	13 115	13 690	3 962	5 012	3 618
52	7 559	980	425	28	355	62	72 235	24 216	14 234	4 718	19 724	12 090
53	5 138	420	259	13	760	120	68 944	15 525	18 251	3 853	15 389	8 788
54	4 662	524	—	—	806	106	61 214	19 224	8 531	2 343	12 075	8 052
55	9 149	1 143	—	—	1 129	182	66 725	20 396	18 211	5 255	8 164	5 314
56	**8 761**	**629**	**106**	**7**	**4 956**	**777**	**65 230**	**18 405**	**56 559**	**15 293**	**17 941**	**10 694**
昭. 56 1	43	4	30	6	313	50	717	258	462	173	63	46
2	—	—	—	—	298	63	1 011	398	898	386	78	68
3	1 080	90	66	1	488	109	2 734	1 300	1 842	792	126	119
4	1 699	171	—	—	422	83	4 775	2 014	3 562	1 172	326	269
5	1 697	89	—	—	262	40	12 836	2 447	10 718	2 446	1 633	940
6	118	12	10	1	328	58	16 189	3 699	17 698	4 373	5 821	3 015
7	353	29	—	—	1 063	164	17 284	3 887	15 501	3 700	4 751	2 794
8	982	45	—	—	604	59	3 297	1 381	2 597	937	3 701	2 361
9	1 135	51	—	—	443	36	1 956	971	1 178	533	961	744
10	362	26	—	—	331	29	963	420	318	127	379	242
11	335	33	—	—	209	44	1 702	865	599	214	65	56
12	957	79	—	—	195	42	1 766	766	1 186	441	37	40

年・月 次・次	その他の魚類 1) まち類 県漁連 数量	1) まち類 県漁連 金額	1) まち類 那覇地区漁協 数量	1) まち類 那覇地区漁協 金額	1) まち類 糸満漁協 数量	1) まち類 糸満漁協 金額	1) その他のたい類 県漁連 数量	1) その他のたい類 県漁連 金額	1) その他のたい類 那覇地区漁協 数量	1) その他のたい類 那覇地区漁協 金額	1) その他のたい類 糸満漁協 数量	1) その他のたい類 糸満漁協 金額
	(25)	(26)	(27)	(28)	(29)	(30)	(31)	(32)	(33)	(34)	(35)	(36)
昭. 51	447 661	438 521	328 012	299 850	218 959	200 561	200 595	165 603	132 751	97 500	85 845	74 173
52	498 672	503 798	393 666	353 720	289 611	264 540	185 200	173 213	59 334	43 531	73 478	67 698
53	468 192	511 958	284 313	281 479	345 619	331 475	182 875	180 828	28 508	17 333	73 932	74 603
54	555 419	605 296	235 265	262 616	361 402	374 299	214 403	206 764	32 393	22 382	79 435	80 534
55	557 076	611 062	360 252	384 045	367 837	374 609	197 077	198 482	79 782	57 745	84 231	81 141
56	**573 803**	**689 332**	**323 105**	**351 785**	**245 029**	**275 333**	**199 700**	**210 097**	**159 517**	**98 097**	**—**	**—**
昭. 56 1	39 286	48 841	29 278	35 356	18 934	22 363	16 054	18 533	11 822	9 018	—	—
2	29 927	39 209	24 516	30 432	12 103	15 795	14 603	17 600	11 021	7 641	—	—
3	42 434	60 349	25 851	32 831	12 973	18 785	18 809	25 492	20 695	14 745	—	—
4	54 179	63 856	23 645	26 614	20 607	21 095	24 043	22 038	18 542	10 904	—	—
5	68 608	63 941	40 638	35 604	27 475	23 006	18 794	14 952	15 432	6 128	—	—
6	36 119	44 731	18 867	22 341	26 308	29 307	12 556	13 529	13 714	7 925	—	—
7	47 360	55 801	20 978	22 952	19 665	22 379	15 591	14 318	10 699	6 735	—	—
8	46 612	62 823	18 236	21 682	17 133	22 003	15 514	16 845	11 624	7 756	—	—
9	53 230	61 778	29 439	29 643	20 765	23 963	19 643	18 854	12 286	8 359	—	—
10	41 961	51 900	23 410	23 637	17 590	20 555	17 542	17 383	9 917	7 299	—	—
11	55 963	58 769	36 394	33 717	27 322	27 751	13 501	13 618	10 523	837	—	—
12	58 124	77 334	31 853	36 977	24 154	28 331	13 050	16 934	13 242	10 751	—	—

注：1）は，地方分類である。

・月別取扱量と金額（つづき）

単位 { 数量： kg / 金額： 1,000円 }

しいら類						その他の魚類						年・月 次・次
県漁連		那覇地区漁協		糸満漁協		県漁連		那覇地区漁協		糸満漁協		
数量	金額	数量	金額	数量	金額	数量	金額	数量	金額	数量	金額	
(13)	(14)	(15)	(16)	(17)	(18)	(19)	(20)	(21)	(22)	(23)	(24)	
15 858	1 878	6 780	502	347	78	1 806 592	1 248 859	628 958	527 084	468 009	397 384	昭. 51
29 981	4 020	7 876	909	2 756	606	1 957 035	1 426 756	577 024	476 953	474 356	424 943	52
24 072	2 050	4 556	216	1 652	229	2 073 371	1 531 326	359 662	326 245	509 660	485 254	53
15 202	1 903	1 874	257	2 187	496	2 296 199	1 730 441	329 733	319 353	530 511	528 595	54
17 860	2 905	2 590	430	339	72	2 198 569	1 701 442	594 551	530 633	604 871	597 206	55
27 549	**3 797**	**173**	**44**	**667**	**172**	**2 389 473**	**1 911 932**	**834 301**	**613 990**	**463 526**	**487 135**	**56**
87	28	—	—	—	—	180 241	150 747	64 107	56 468	33 231	39 196	昭. 56 1
121	25	11	2	—	—	140 167	129 351	51 475	46 824	23 169	27 765	2
547	164	39	11	—	—	209 237	193 821	81 011	68 124	34 791	43 338	3
5 327	1 074	—	—	—	—	256 519	185 040	89 909	54 442	49 041	47 581	4
13 957	1 414	29	3	—	—	258 297	151 734	104 107	54 393	57 735	43 694	5
4 103	473	—	—	—	—	177 483	126 979	66 570	42 856	44 431	45 826	6
870	129	—	—	—	—	185 963	136 966	69 228	44 818	43 191	41 911	7
300	57	—	—	—	—	187 265	161 343	48 008	39 042	32 614	37 944	8
913	175	—	—	—	—	219 918	163 206	65 626	48 973	35 433	39 366	9
672	146	—	—	303	76	186 249	155 138	53 751	39 908	31 252	34 167	10
652	113	—	—	300	72	192 945	159 189	71 071	54 440	41 343	42 054	11
—	—	—	—	64	24	203 189	198 419	69 438	63 702	37 295	44 294	12

の主要内訳												年・月 次・次
1) はた類						1) たかさご類						
県漁連		那覇地区漁協		糸満漁協		県漁連		那覇地区漁協		糸満漁協		
数量	金額	数量	金額	数量	金額	数量	金額	数量	金額	数量	金額	
(37)	(38)	(39)	(40)	(41)	(42)	(43)	(44)	(45)	(46)	(47)	(48)	
172 352	173 151	88 725	81 310	69 766	67 661	520 214	233 497	10 571	5 821	29 512	11 706	昭. 51
177 711	186 393	37 198	38 452	49 112	51 943	545 181	284 593	26 854	13 244	—	—	52
206 815	235 837	12 722	11 642	35 769	42 609	621 992	294 327	3 456	1 890	—	—	53
238 520	280 351	11 073	10 675	38 571	47 414	702 346	283 111	18 401	7 133	16	6	54
221 042	276 176	18 972	18 770	48 795	59 083	548 655	256 729	79 370	36 377	—	—	55
238 766	**307 329**	**21 633**	**25 776**	**37 577**	**66 833**	**693 868**	**283 403**	**199 804**	**78 853**	**—**	**—**	**56**
11 472	16 740	2 025	2 019	1 950	2 372	64 762	32 305	16 857	7 345	—	—	昭. 56 1
10 026	14 988	1 269	1 723	1 586	2 085	43 918	23 970	8 323	3 549	—	—	2
17 750	27 122	1 941	2 825	2 903	4 426	66 028	33 972	25 243	12 637	—	—	3
33 065	35 471	1 996	2 450	4 471	5 032	86 447	31 252	32 480	9 587	—	—	4
19 861	21 712	1 862	1 878	4 300	3 613	71 773	21 333	29 750	6 848	—	—	5
14 708	19 530	1 521	1 861	3 140	3 649	56 944	20 882	14 482	5 487	—	—	6
22 189	25 618	2 008	2 179	3 888	4 588	44 460	14 951	18 746	8 162	—	—	7
22 604	31 147	1 113	1 318	3 099	4 084	62 741	22 415	9 988	5 107	—	—	8
23 787	30 031	2 821	3 039	2 981	3 893	66 138	21 768	12 143	4 203	—	—	9
22 711	29 013	1 284	1 443	3 338	4 426	48 231	18 338	10 690	4 271	—	—	10
21 224	27 324	1 884	2 398	3 325	4 494	47 369	21 020	12 599	6 200	—	—	11
19 369	28 633	1 909	2 642	2 596	4 170	35 027	21 196	8 503	5 457	—	—	12

イ 卸売市場・魚種

年・月次	その他の魚類の主要内訳											
	1) その他のあじ類						1) ぶだい類					
	県漁連		那覇地区漁協		糸満漁協		県漁連		那覇地区漁協		糸満漁協	
	数量	金額	数量	金額	数量	金額	数量	金額	数量	金額	数量	金額
	(1)	(2)	(3)	(4)	(5)	(6)	(7)	(8)	(9)	(10)	(11)	(12)
昭. 51	115 048	57 840	19 748	11 119	23 724	16 343	54 441	40 098	29 606	19 813	16 510	11 932
52	179 890	82 850	23 891	13 445	11 489	9 778	30 018	22 338	11 676	7 810	12 778	8 643
53	227 624	98 676	11 796	7 536	15 216	14 406	25 067	16 771	8 617	5 056	22 776	13 851
54	153 894	71 709	12 654	7 718	7 751	6 400	8 827	6 761	11 594	7 208	22 059	13 366
55	219 742	75 007	17 859	13 452	8 192	7 064	13 567	12 675	21 746	16 406	18 507	10 721
56	**114 333**	**58 754**	**26 628**	**21 310**	**29 575**	**31 640**	**19 164**	**18 639**	**24 634**	**18 542**	**9 819**	**7 065**
昭. 56 1	5 558	3 128	2 024	1 693	2 118	2 170	1 145	1 209	974	827	594	336
2	9 278	6 033	2 590	2 200	1 811	1 956	1 619	1 496	1 015	782	101	78
3	10 211	6 834	2 184	2 485	7 343	8 268	2 776	2 731	2 207	1 995	310	241
4	9 133	4 774	2 028	1 904	3 708	3 719	1 245	1 141	2 137	1 651	713	557
5	15 074	3 859	1 474	934	3 555	2 806	559	543	1 502	1 055	1 055	721
6	14 291	5 514	2 825	1 748	1 324	1 290	834	748	3 970	2 443	994	603
7	16 562	6 188	3 535	1 769	1 940	1 699	561	510	3 107	2 042	1 966	1 184
8	5 854	4 207	2 104	1 364	2 291	2 339	822	917	1 541	1 148	1 006	867
9	5 202	3 375	2 460	1 658	1 265	1 253	2 641	2 178	1 868	1 212	979	854
10	6 655	4 079	945	713	1 750	1 629	2 125	2 033	2 211	1 693	808	534
11	4 624	3 161	1 125	941	2 013	1 924	1 842	1 761	2 150	1 802	692	511
12	11 891	7 601	3 334	3 899	2 397	2 587	2 995	3 461	1 952	1 892	601	579

年・月次	こういか類						その他のいか類					
	県漁連		那覇地区漁協		糸満漁協		県漁連		那覇地区漁協		糸満漁協	
	数量	金額	数量	金額	数量	金額	数量	金額	数量	金額	数量	金額
	(25)	(26)	(27)	(28)	(29)	(30)	(31)	(32)	(33)	(34)	(35)	(36)
昭. 51	8 901	9 135	10	9	229	234	79 225	121 117	2 673	2 987	28 725	15 953
52	14 585	12 446	658	824	575	643	56 924	93 195	2 357	3 663	3 507	18 366
53	12 812	10 604	2 097	2 304	6 155	6 256	58 714	90 716	2 545	3 177	29 498	20 927
54	5 655	6 601	860	866	4 289	5 124	60 976	99 045	1 168	1 491	30 940	17 050
55	9 519	11 357	770	900	2 221	2 850	53 694	88 397	4 672	6 839	29 931	31 818
56	**19 709**	**22 177**	**291**	**303**	**2 857**	**3 084**	**60 654**	**91 853**	**7 800**	**10 238**	**36 923**	**20 749**
昭. 56 1	2 653	3 001	—	—	421	509	9 129	13 563	1 363	1 737	834	1 710
2	2 558	2 603	117	118	98	124	5 108	7 282	788	968	491	1 025
3	3 502	3 605	92	91	164	192	2 761	4 738	898	1 025	739	1 524
4	2 001	1 929	30	29	219	217	3 451	5 334	1 093	1 401	752	1 446
5	1 162	1 200	29	28	438	308	5 032	7 694	1 065	1 440	1 063	1 800
6	355	451	2	2	110	111	3 280	6 142	430	655	642	727
7	215	329	17	26	80	108	1 588	3 037	185	305	6 780	2 916
8	484	767	4	9	40	59	510	1 127	152	230	10 121	4 045
9	1 121	1 470	—	—	91	111	2 491	4 253	189	256	6 176	2 153
10	1 784	2 327	—	—	199	243	6 847	10 167	167	205	8 029	2 437
11	2 413	2 600	—	—	571	610	11 931	16 119	769	1 037	1 085	519
12	1 461	1 895	—	—	426	492	8 526	12 395	701	979	211	447

注：1）は，地方分類である。
2）は，かに類を含む。
3）は，殻付き・むき身を含む。

・月別取扱量と金額（つづき）

単位 {数量：kg / 金額：1,000円}

（つづき） 1）あいご類						2）えび類						年・月	次・次
県漁連		那覇地区漁協		糸満漁協		県漁連		那覇地区漁協		糸満漁協			
数量	金額	数量	金額	数量	金額	数量	金額	数量	金額	数量	金額		
(13)	(14)	(15)	(16)	(17)	(18)	(19)	(20)	(21)	(22)	(23)	(24)		
12 986	7 095	969	493	—	—	145	189	293	380	—	—	昭. 51	
13 818	7 575	676	259	176	97	109	168	52	63	172	295	52	
16 498	9 290	73	36	64	44	—	—	118	108	338	552	53	
17 427	10 706	194	190	248	113	10	14	147	238	664	1 183	54	
25 095	15 967	191	121	23	3	—	—	141	293	237	378	55	
34 711	**20 559**	**1 616**	**565**	**—**	**—**	**—**	**—**	**1 043**	**2 124**	**174**	**364**	**56**	
2 126	1 493	22	13	—	—	—	—	143	400	—	—	昭. 56	1
1 230	1 056	—	—	—	—	—	—	1	2	—	—		2
2 176	1 882	13	11	—	—	—	—	—	—	—	—		3
2 157	1 462	32	16	—	—	—	—	43	102	—	—		4
2 401	2 822	526	143	—	—	—	—	43	111	—	—		5
4 198	2 550	6	3	—	—	—	—	59	108	—	—		6
1 553	780	614	222	—	—	—	—	246	419	22	45		7
810	464	—	—	—	—	—	—	174	297	12	25		8
747	482	—	—	—	—	—	—	107	193	36	75		9
3 329	2 347	267	77	—	—	—	—	74	134	50	109		10
3 603	2 293	56	25	—	—	—	—	83	190	40	79		11
4 381	2 927	80	55	—	—	—	—	70	168	14	32		12

たこ類						3）貝類						年・月	次・次
県漁連		那覇地区漁協		糸満漁協		県漁連		那覇地区漁協		糸満漁協			
数量	金額	数量	金額	数量	金額	数量	金額	数量	金額	数量	金額		
(37)	(38)	(39)	(40)	(41)	(42)	(43)	(44)	(45)	(46)	(47)	(48)		
1 758	750	74	25	—	—	7 486	20 002	419	914	119	159	昭. 51	
1 808	841	15	7	463	461	9 308	29 187	32	50	2 087	1 143	52	
963	427	113	38	63	26	10 312	32 882	0	3	8 127	3 391	53	
3 566	2 408	38	16	322	168	8 192	30 650	21	44	10 672	5 354	54	
4 107	3 496	352	356	568	432	9 482	37 495	157	552	5 676	3 428	55	
9 906	**6 777**	**828**	**580**	**642**	**401**	**6 644**	**27 451**	**610**	**313**	**3 538**	**2 170**	**56**	
752	484	70	48	85	58	364	2 007	—	—	101	92	昭. 56	1
807	509	93	84	60	39	362	1 872	—	—	211	119		2
911	594	254	185	71	52	470	2 193	14	11	518	230		3
678	387	113	72	62	41	383	1 657	—	—	440	154		4
666	375	64	41	143	75	840	2 718	—	—	408	198		5
1 241	697	99	59	78	42	772	2 768	—	—	354	261		6
710	399	60	37	51	27	603	2 225	50	29	286	210		7
673	593	—	—	26	16	842	3 217	67	39	433	285		8
757	605	6	4	6	4	733	2 878	91	71	190	154		9
939	754	1	1	3	3	426	1 669	218	95	213	143		10
759	540	58	42	29	21	285	1 421	110	45	264	187		11
933	839	10	6	28	21	564	2 826	60	22	120	138		12

(2) 冷 蔵

冷蔵水産物の入庫量・

資料：「冷蔵水産物流通調査」
那覇市において，水産物を扱う冷凍・冷蔵工場（主機5馬力以上）の総冷蔵能力累計の80％に当たる工場（5工場）を調査対象にして取

年・月	次	計	生鮮品	冷凍									
				まぐろ類	かじき類	さけ類	いわし類	まあじ	さば類	さんま	かれい類	たい類	その他の魚類
		(1)	(2)	(3)	(4)	(5)	(6)	(7)	(8)	(9)	(10)	(11)	(12)
入庫量													
昭. 51		16 754	—	—	17	110	11	331	1 670	548	25	362	5 333
52		13 720	—	3	108	78	122	129	1 646	609	40	657	3 232
53		15 386	—	—	112	70	457	187	1 934	1 122	59	665	3 484
54		14 380	—	2	330	91	207	187	2 310	949	65	523	3 093
55		16 368	—	7	599	100	142	44	2 422	1 351	159	366	3 464
56		**17 499**	**—**	**21**	**620**	**149**	**1 404**	**12**	**1 948**	**1 018**	**219**	**131**	**2 276**
昭. 56	1	1 600	—	—	36	11	205	—	136	201	18	8	295
	2	1 340	—	—	36	14	68	1	95	49	3	12	146
	3	1 184	—	—	41	15	165	—	161	12	18	21	143
	4	1 343	—	—	79	10	11	1	213	58	26	4	148
	5	1 237	—	2	61	7	184	—	162	28	2	6	103
	6	1 803	—	—	19	10	28	—	301	12	16	8	139
	7	1 519	—	10	49	24	218	—	80	17	4	8	175
	8	1 294	—	9	52	15	160	4	14	10	33	3	158
	9	1 184	—	—	86	5	113	—	138	43	26	18	152
	10	1 381	—	—	26	8	120	1	152	198	20	15	198
	11	1 765	—	—	54	9	103	2	294	263	33	15	274
	12	1 849	—	—	81	21	29	3	202	127	20	13	345
出庫量													
昭. 51		17 759	—	—	22	156	41	580	1 589	870	18	468	5 886
52		12 788	—	1	95	71	108	173	1 359	521	48	552	2 812
53		14 301	—	2	112	70	417	167	2 084	666	52	565	2 904
54		15 547	—	2	298	89	235	192	2 594	1 314	50	615	3 160
55		16 463	—	5	634	95	152	83	2 381	1 306	161	491	3 504
56		**18 512**	**—**	**23**	**630**	**160**	**1 388**	**8**	**2 437**	**1 281**	**184**	**132**	**2 903**
昭. 56	1	2 480	—	—	41	12	164	—	564	335	14	11	629
	2	1 438	—	2	37	11	58	—	212	132	11	27	202
	3	1 026	—	—	46	9	80	2	152	35	12	19	129
	4	1 492	—	—	57	10	108	1	219	67	16	4	238
	5	1 120	—	—	45	12	46	—	182	39	14	6	122
	6	1 514	—	—	44	10	132	—	337	36	13	12	187
	7	1 831	—	10	41	41	148	—	89	52	12	5	166
	8	1 314	—	9	65	10	122	1	37	27	12	2	177
	9	1 507	—	1	70	9	147	—	96	51	24	17	158
	10	1 370	—	—	43	9	200	2	154	95	19	11	171
	11	1 614	—	1	48	9	114	—	201	320	21	6	264
	12	1 815	—	—	93	18	69	2	194	182	16	12	327
年(月)末在庫量													
昭. 51		2 150	—	—	—	9	—	69	383	33	10	38	585
52		3 082	—	2	13	14	14	25	670	121	2	143	968
53		4 154	—	—	13	15	54	45	520	577	9	243	1 585
54		3 732	—	—	61	17	26	40	712	439	24	151	1 413
55		3 637	—	2	26	22	16	1	753	484	22	26	1 373
56	**(12)**	**2 615**	**—**	**—**	**16**	**11**	**32**	**5**	**264**	**221**	**57**	**25**	**746**
昭. 56	1	2 752	—	2	21	21	57	1	325	350	26	23	1 031
	2	2 659	—	—	20	24	67	2	208	267	18	8	960
	3	2 817	—	—	15	30	152	—	217	244	24	10	968
	4	2 668	—	—	37	30	55	—	211	235	34	10	868
	5	2 785	—	2	53	25	193	—	191	224	22	10	844
	6	3 074	—	2	28	25	89	—	155	200	25	6	781
	7	2 762	—	2	36	8	159	—	146	165	17	9	779
	8	2 742	—	2	23	13	197	3	123	148	38	10	741
	9	2 419	—	1	39	9	163	3	165	140	40	11	723
	10	2 430	—	1	22	8	83	2	163	243	41	15	736
	11	2 581	—	—	28	8	72	4	256	276	53	24	741

水　　産　　物

出庫量及び年（月）末在庫量

りまとめたものである。　　昭和 56年 1月～ 12月　単位：t

品								塩蔵物			水産加工品	年・月	次
貝類	えび類	するめいか	その他のいか類	たこ類	その他の水産動物類	くじら	すり身	さけ類	さば類	その他			
(13)	(14)	(15)	(16)	(17)	(18)	(19)	(20)	(21)	(22)	(23)	(24)		
67	811	847	150	883	537	7	4 537	34	1	－	473	昭. 51	
42	436	900	97	633	716	78	3 658	10	－	－	496	52	
75	419	1 003	177	855	608	3	3 411	51	－	－	694	53	
186	516	808	156	604	1 053	－	2 732	14	－	－	554	54	
197	410	1 199	174	580	1 631	－	3 005	18	－	－	500	55	
201	**902**	**1 387**	**679**	**827**	**1 041**	**－**	**3 079**	**47**	**－**	**1 021**	**517**	**56**	
21	33	99	3	60	81	－	357	2	－	5	29	昭. 56	1
13	17	103	155	30	30	－	536	3	－	－	29		2
12	40	111	38	53	97	－	225	2	－	2	28		3
20	55	192	47	76	63	－	281	4	－	－	55		4
10	43	26	47	61	61	－	201	－	－	178	55		5
16	189	114	50	79	47	－	205	2	－	541	28		6
21	57	188	51	79	68	－	303	1	－	122	44		7
19	137	135	45	70	84	－	191	1	－	128	26		8
17	62	108	23	53	53	－	205	2	－	45	35		9
21	30	93	38	71	159	－	163	8	－	－	60		10
20	103	79	99	91	133	－	114	9	－	－	70		11
11	137	139	83	104	165	－	298	13	－	－	58		12
29	965	770	98	895	572	9	4 284	69	1	1	434	昭. 51	
78	418	828	68	663	657	82	3 717	9	－	－	528	52	
68	426	1 009	186	838	535	3	3 469	43	－	－	685	53	
171	517	872	154	687	1 058	－	2 774	22	－	－	743	54	
203	424	1 164	183	575	1 573	－	3 017	17	－	－	493	55	
203	**833**	**1 334**	**612**	**700**	**1 082**	**－**	**3 127**	**33**	**－**	**1 020**	**431**	**56**	
17	53	96	21	70	152	－	256	3	－	－	34	昭. 56	1
34	23	92	35	45	165	－	298	5	－	5	29		2
13	12	55	89	33	73	－	238	2	－	2	19		3
14	43	168	26	47	68	－	359	4	－	－	33		4
10	61	114	34	55	104	－	228	－	－	－	43		5
9	69	122	57	80	44	－	252	3	－	55	37		6
15	153	185	53	73	68	－	333	1	－	343	38		7
22	58	77	98	60	78	－	286	－	－	114	34		8
18	123	110	46	60	57	－	221	－	－	253	34		9
20	44	101	32	50	95	－	216	－	－	57	37		10
9	79	75	43	55	78	－	208	8	－	107	53		11
22	115	139	78	72	100	－	232	7	－	84	40		12
43	58	148	6	127	70	1	480	2	－	－	88	昭. 51	
46	76	220	35	127	129	50	368	3	－	－	56	52	
16	69	214	26	144	202	－	346	11	－	－	65	53	
31	68	150	28	61	197	－	275	3	－	－	36	54	
25	52	185	19	66	255	－	263	4	－	－	43	55	
23	**124**	**238**	**100**	**193**	**197**	**－**	**215**	**19**	**－**	**－**	**129**	**56**	(12)
29	35	188	15	56	167	－	364	3	－	5	38	昭. 56	1
8	29	199	135	41	32	－	602	1	－	－	38		2
7	57	255	84	61	56	－	589	1	－	－	47		3
13	69	279	105	90	51	－	511	1	－	－	69		4
13	51	191	118	96	8	－	484	1	－	178	81		5
20	170	183	111	95	11	－	437	1	－	663	72		6
26	74	186	109	101	11	－	407	1	－	442	78		7
23	153	244	56	111	17	－	312	2	－	456	70		8
22	92	242	33	104	13	－	296	4	－	248	71		9
23	78	234	39	125	77	－	243	12	－	191	94		10
34	102	238	95	161	132	－	149	13	－	84	111		11

(3) 水 産 物 加 工

品目別生産量＜地域別＞

資料：「水産加工統計調査」　　単位：t

年・次 地・域	計	素干しさめひれ	くん製 小計	くん製 いか	くん製 えらぶうなぎ	くん製 その他	節類 小計	節類 かつお	節類 かつおなまり	ねり製品 小計	ねり製品 かまぼこ類	ねり製品 あげかまぼこ	ねり製品 ちくわ
	(1)	(2)	(3)	(4)	(5)	(6)	(7)	(8)	(9)	(10)	(11)	(12)	(13)
県計													
昭. 51	3 801	0	6	2	1	3	412	286	126	2 816	796	1 968	52
52	3 615	0	8	2	2	4	473	384	89	2 564	694	1 801	69
53	4 560	—	16	8	1	7	628	423	205	2 596	955	1 540	101
54	4 522	—	25	14	4	7	340	211	129	2 846	899	1 855	92
55	4 858	0	24	14	10	—	439	270	168	3 121	975	2 050	98
56	**5 018**	**0**	**25**	**16**	**4**	**5**	**395**	**303**	**92**	**3 275**	**974**	**2 200**	**101**
北部 1	440	—	—	—	—	—	57	44	13	381	99	282	—
中部 2	834	—	—	—	—	—	—	—	—	458	188	270	—
南部 3	2 917	—	1	—	1	—	11	11	—	2 010	587	1 322	101
宮古 4	303	—	—	—	—	—	166	91	74	136	—	136	—
八重山 5	524	0	24	16	3	5	161	156	5	289	99	190	—

年・次 地・域	塩辛 小計	塩辛 うに	塩辛 いか	塩辛 貝肉	塩辛 かつお	塩辛 その他	調味加工	魚油	肝油	あらかす	冷凍食品	その他
	(14)	(15)	(16)	(17)	(18)	(19)	(20)	(21)	(22)	(23)	(24)	(25)
県計								万枚				
昭. 51	30	3	7	3	12	5	28	50	1	360	98	98
52	30	4	5	6	7	8	67	—	54	311	108	108
53	127	8	4	4	11	100	832	43	—	318	—	—
54	356	34	6	103	7	206	681	52	—	222	—	—
55	239	39	16	72	60	52	654	54	—	327	—	—
56	**120**	**13**	**16**	**9**	**61**	**21**	**721**	**55**	**—**	**326**	**85**	**16**
北部 1	2	—	—	—	2	—	—	—	—	—	—	—
中部 2	22	10	—	1	—	11	—	54	—	300	—	—
南部 3	88	2	14	7	55	10	706	—	—	—	85	16
宮古 4	—	—	—	—	—	—	—	—	—	—	—	—
八重山 5	8	1	2	1	4	—	14	1	—	26	—	—

9 漁家経済＜昭，56年＞

(1) 漁家の概況・操業状況及び漁家の財産

(2) 漁家の損益及び分析指標

資料：「漁家経済調査」
細分類の費目は，主なものを掲載したため計と内訳は一致しない。

単位：1,000円

費目		1T未満	1～3T	3～5T
		(1)	(2)	(3)
集計戸数 (戸)	1	4	6	5
漁家所得	2	3 811	2 743	1 988
事業所得	3	3 278	1 947	1 564
うち漁業所得	4	2 586	2 022	1 466
事業外所得	5	533	795	424
資産（期末）	6	8 460	8 356	18 343
固定資産	7	3 806	5 960	16 484
うち漁業用固定資産	8	1 241	3 050	8 901
流動資産	9	4 655	3 648	9 917
負債	10	1 459	3 648	9 917
漁業投下資本	11	3 033	3 078	13 102
固定資本	12	1 641	1 869	9 897
流動資本	13	1 393	1 209	3 205
漁家の概況				
世帯員数 (人)	14	5.8	3.5	5.6
うち漁業従事者世帯員数	15	1.5	1.5	1.0
使用漁船トン数 (T)	16	0.89	1.94	4.15
操業状況				
出漁日数 (日)	17	164	152	157
延べ労働人員 (人)	18	458	290	632
海上 家族 (人)	19	377	288	241
海上 雇用者 (人)	20	81	2	391
延べ労働時間 (時)	21	2 642	1 561	4 227
海上 家族 (時)	22	1 602	1 234	1 398
海上 雇用者 (時)	23	588	16	2 232
陸上 家族 (時)	24	416	310	280
陸上 雇用者 (時)	25	36	1	318
漁獲量 (kg)	26	4 606	3 563	8 120
魚類 (kg)	27	1 989	3 512	8 120
その他の水産動物類 (kg)	28	1 842	33	－
海草類 (kg)	29	776	19	－

費目		1T未満	1～3T	3～5T
		(1)	(2)	(3)
漁家の損益				
漁業収入	1	3 660	3 406	7 530
漁獲物収入	2	3 660	3 249	7 530
収獲物収入	3	－	1 572	－
その他の漁業収入	4	－	－	－
漁業外事業収入	5	831	－	360
うち農業収入	6	831	－	－
事業外収入	7	545	941	819
労賃収入	8	298	616	178
補助・補償金収入	9	69	144	523
地代・配当金・利子収入	10	46	38	48
漁業支出	11	1 074	1 383	6 064
雇用労賃	12	464	12	2 328
漁船費	13	3	103	237
諸施設費	14	－	－	9
漁具費	15	85	60	142
油代	16	213	316	866
えさ代	17	21	239	478
氷代	18	31	94	294
諸材料費	19	23	25	19
賃借料・料金	20	－	4	10
販売手数料	21	3	134	387
事務費	22	－	－	1
その他の漁業支出	23	24	147	211
減価償却費	24	207	249	1 083
漁業外事業支出	25	140	75	262
うち農業支出	26	140	75	－
事業外支出	27	12	145	396
うち負債利子	28	－	125	389
租税公課諸負担	29	239	207	355
見積り家族労賃	30	1 968	1 295	1 429
1) 漁業経営費	31	3 042	2 679	7 493
2) 漁業純収益	32	618	727	37

注：1) は，漁業支出＋見積り家族労賃
注：2) は，漁業収入－漁業経営費

1　沖縄の土壌分布図

資料：沖縄県農林水産部「沖縄県地質土性図」

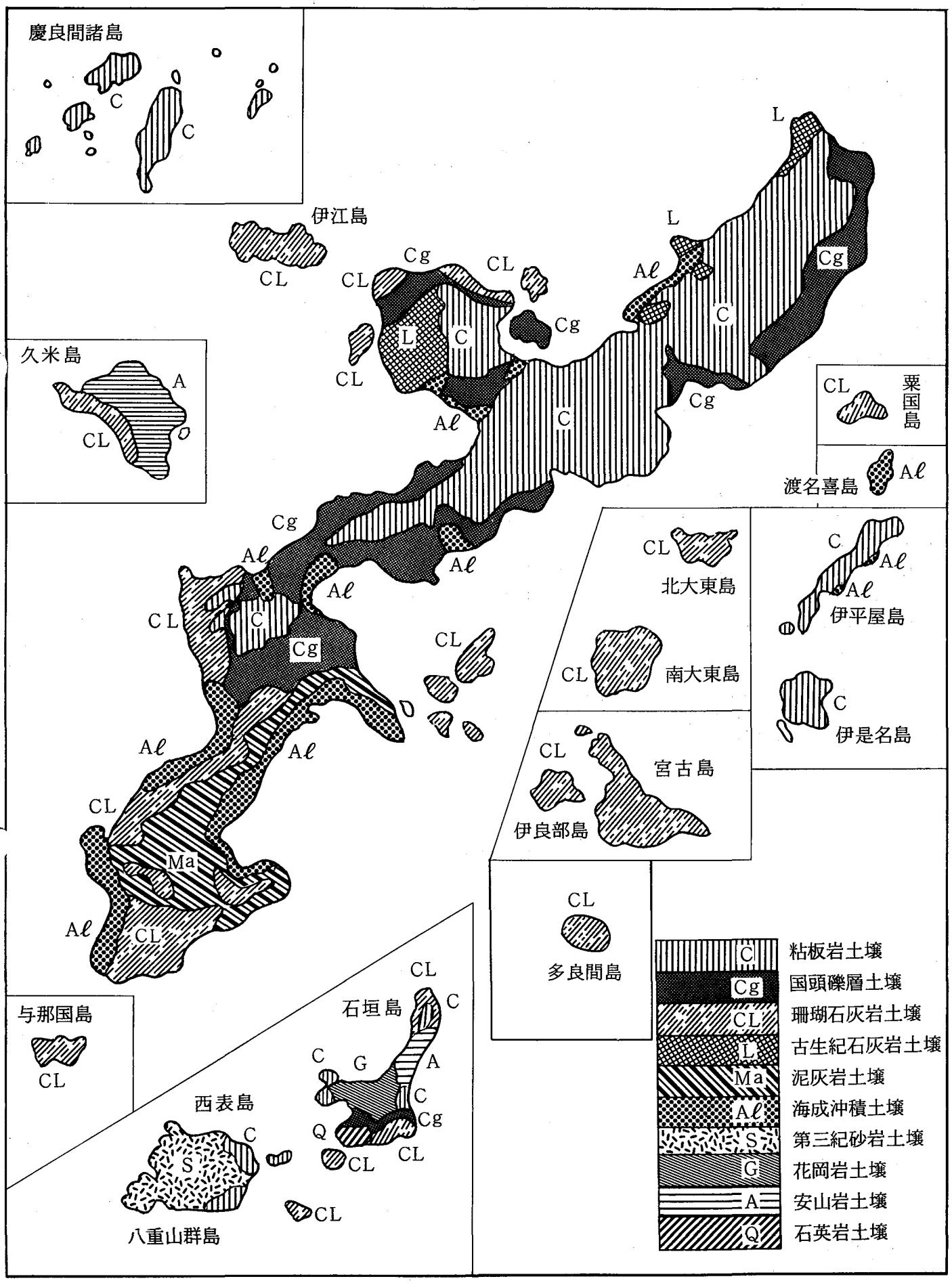

2 製糖工場の概況

(1) 分蜜糖工場

資料：日本分蜜糖工業会『昭和 56 / 57（81 / 82）年期分蜜糖工場の操業実績』　　昭和 57 年 7 月現在

工場名	所在地	設立年月日	能力	昭．56年産（昭56～57年期）製糖期間（開始～終了月日）	製糖日数	実圧搾日数	昭．55年産（昭55～56年期）製糖期間（開始～終了月日）	製糖日数	実圧搾日数	2) 最近5か年平均 製糖日数	実圧搾日数
	(1)	(2)	(3)	(4)	(5)	(6)	(7)	(8)	(9)	(10)	(11)
1)			t								
北部製糖今帰仁工場 1	今帰仁村	45.8	—	—	—	—	—	—	—	—	—
北部製糖羽地工場 2	名護市	42.1	2 900	1.29～4.14	76	74	1.23～4.16	84	77	84	79
沖縄県経済連製糖工場 3	具志川市	33.12	2 100	1.27～4.21	85	81	1.23～4.17	85	76	88	80
中部製糖工場 4	西原町	39.6	2 200	1.27～4.19	83	79	1.23～4.10	78	71	85	77
琉球製糖 KK. 5	南風原町	26.1	2 100	1.27～4.11	75	69	1.23～3.27	64	60	72	66
第一製糖 KK. 6	糸満市	36.3	1 800	1.27～4.16	80	76	1.23～3.26	63	59	79	74
伊是名村農協工場 7	伊是名村	39.12	300	1.23～3.22	58	51	1.23～4.7	75	52	89	79
伊江村農協工場 8	伊江村	37.10	600	1.6 ～3.1	55	52	1.9 ～3.18	69	64	77	68
久米島製糖 KK. 9	仲里村	35.8	1 000	1.24～4.25	92	86	1.23～4.13	81	73	117	103
大東糖業 KK. 10	南大東村	23.3	850	1.22～4.19	88	61	1.17～4.2	76	66	87	68
北大東製糖 KK. 11	北大東村	34.1	360	1.29～4.23	84	68	1.17～4.17	91	77	89	72
沖縄製糖工場 12	下地町	27.9	1 900	1.12～4.2	81	78	1.25～3.22	57	55	75	73
宮古製糖KK城辺工場 13	城辺町	34.12	1 500	1.12～3.30	78	76	1.25～3.21	56	53	75	72
宮古製糖KK伊良部工場 14	伊良部村	37.3	360	12.20～5.10	142	135	1.17～4.11	85	79	110	104
石垣島製糖 KK. 15	石垣市	36.9	850	12.20～4.14	116	104	1.23～3.30	67	63	88	79

注：1）北部製糖今帰仁工場は昭和 46 年 8 月より精製糖工場として操業を始める。
2）最近 5 か年平均の製糖日数と実圧搾日数は昭．52年産から昭．56 年産までの操業年の単純平均で算出した。
3）伊是名村農協工場は昭和55年産より分密糖工場として操業を始める。

(2) 含蜜糖工場

資料：沖縄県農林水産部『糖業年報（第 22 号）』

工場名	所在地	設立年月	能力
	(1)	(2)	(3)
			t
伊平屋村農協製糖工場 1	伊平屋村	昭．40.1	50
浜共同製糖工場 2	粟国村	36.1	30
宮古製糖多良間工場 3	多良間村	39.8	250
波照間製糖株式会社 4	竹富町	36.9	100
西表糖業株式会社 5	竹富町	昭．50.8	80
照島糖業株式会社 6	竹富町	36.9	50
与那国町農協工場 7	与那国町	50.5	200

3　製糖工場分布図<昭和57年3月現在>

資料：沖縄県農林水産部『糖業年報（第22号）』

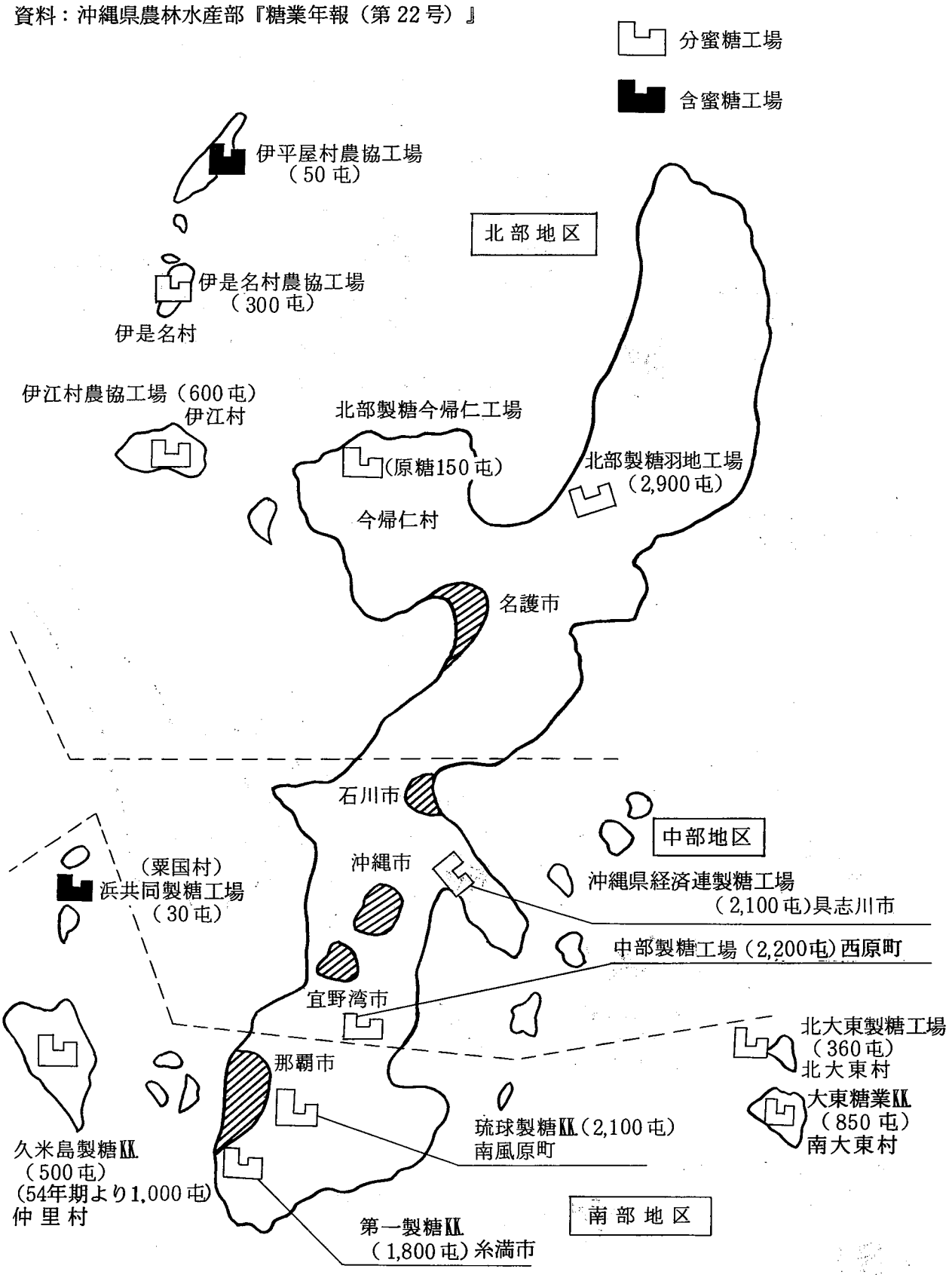

宮古地区

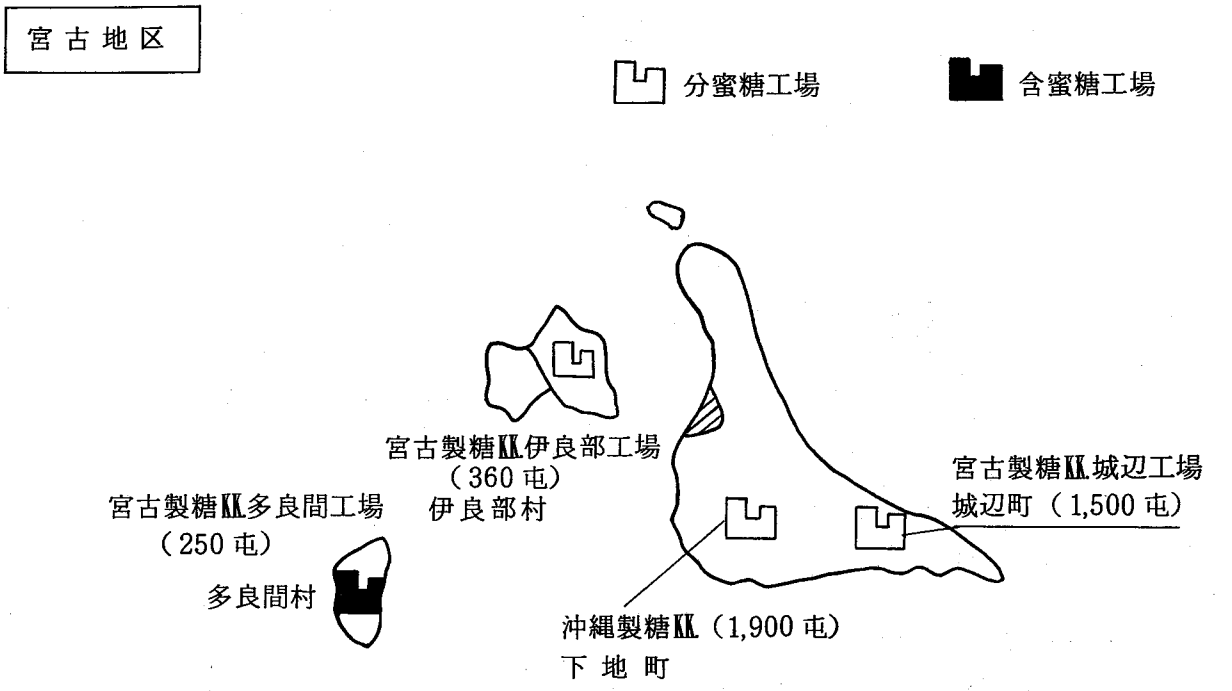
分蜜糖工場
含蜜糖工場
宮古製糖KK.伊良部工場
（360 屯）
伊良部村
宮古製糖KK.多良間工場
（250 屯）
多良間村
宮古製糖KK.城辺工場
城辺町（1,500 屯）
沖縄製糖KK.（1,900 屯）
下地町

八重山地区

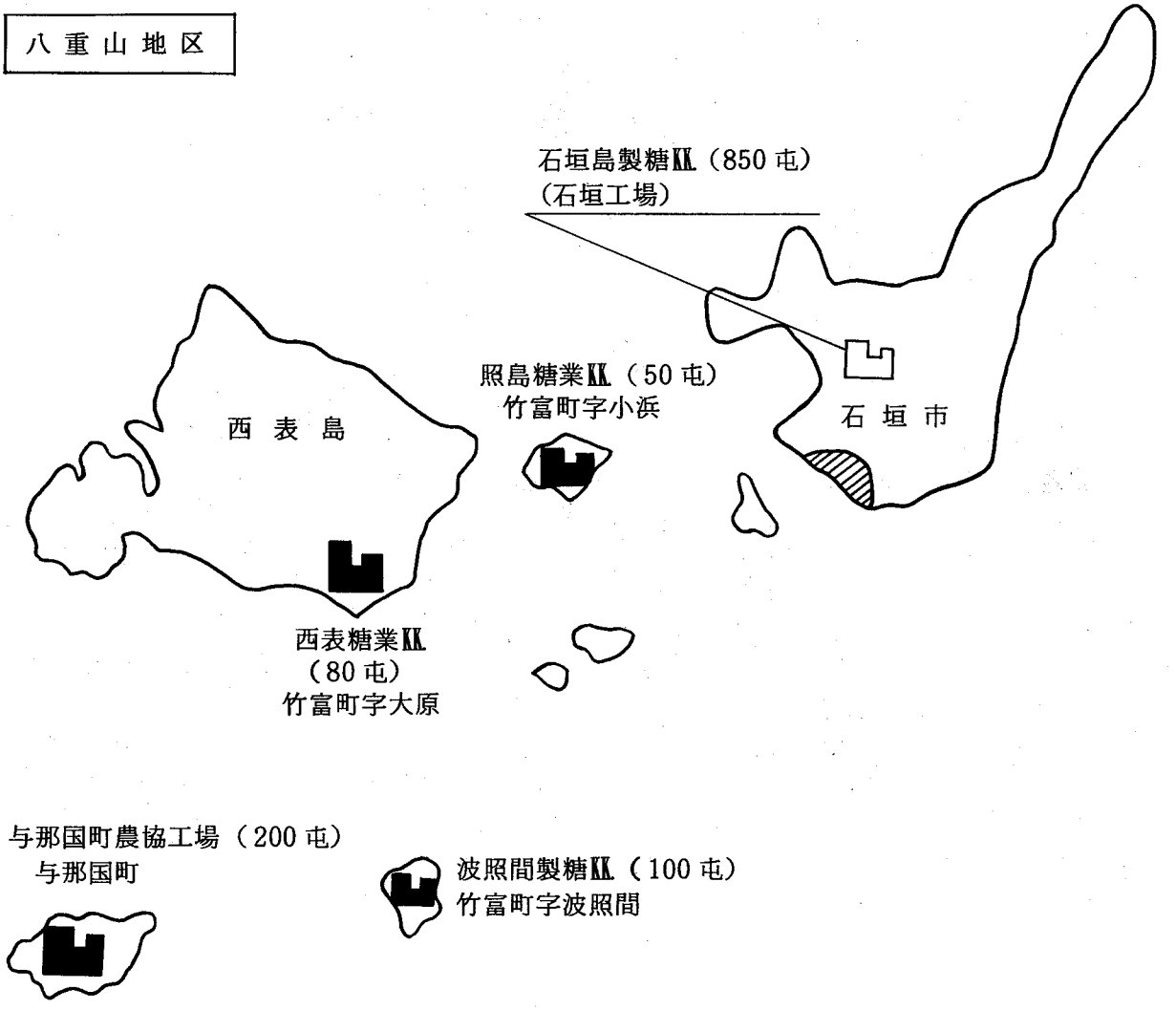
石垣島製糖KK.（850 屯）
（石垣工場）
照島糖業KK.（50 屯）
竹富町字小浜
西表島
石垣市
西表糖業KK.
（80 屯）
竹富町字大原
与那国町農協工場（200 屯）
与那国町
波照間製糖KK.（100 屯）
竹富町字波照間

4　パインアップル缶詰工場の概況

資料：沖縄県パインアップル缶詰工業組合『パインアップルかん詰年報第10号』

昭和57年6月現在

工場名	所在地	設立年月	ライン数	缶マーク
	(1)	(2)	(3)	(4)
沖縄合同パイン大東工場 1	大宜味村	34. 3	4	O G P_2
経済連農産加工場 2	名護市	34. 6	7	R N
沖縄合同パイン伊豆味工場 3	本部町	29. 10	5	O G P_1
南西食品名護工場 4	名護市	35. 4	5	N S K_1
南西食品東工場 5	東村	54. 2	4	N S K_3
沖縄缶詰 6	石垣市	32. 5	5	O K K
竹富町農協西表工場 7	竹富町	35. 11	3	T P K
山晃産業 8	石垣市	34. 6	6	Y K C
宮原食品 9	石垣市	35. 12	6	Y P S
1) 経済連パイン濃縮果汁工場 10	名護市	52. 5		
石垣島協同果汁工場 11	石垣市	54. 6		

5 沖縄におけるパインアップル缶詰工場及び農場分布図 <昭和57年6月現在>

資料：沖縄県パインアップル缶詰工業組合『パインアップルかん詰年報第10号』

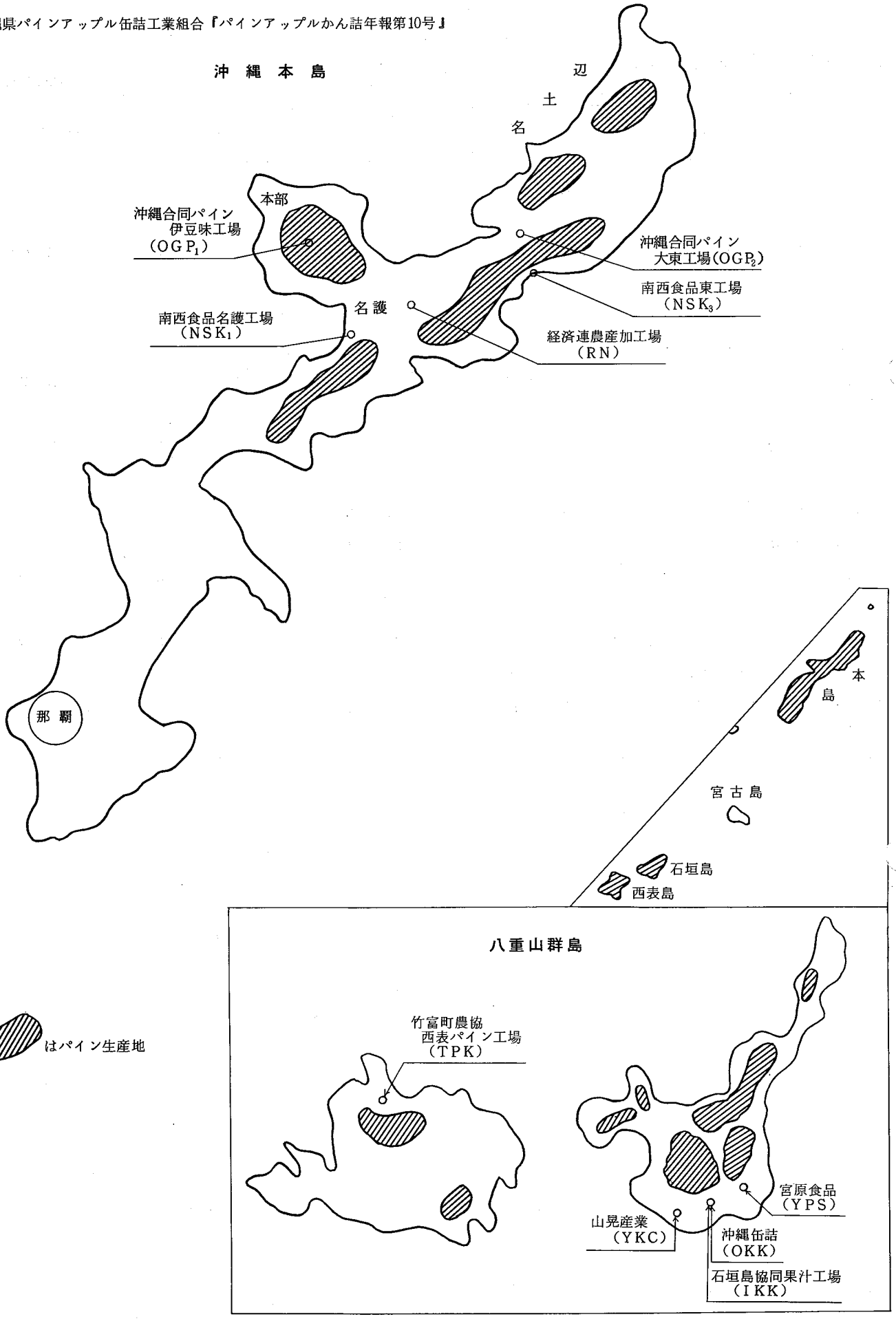

6 沖縄県漁港一覧表

資料：沖縄県農林水産部『沖縄の水産業』

所在地	管理者	4種	3種	2種	1種	計
伊是名村	伊是名村				勢理客 伊是名	2
国頭村	沖縄県	安田 宜名真			辺土名	3
	国頭村				国頭浜	1
東村	東村				東	1
大宜味村	大宜味村				塩屋	1
今帰仁村	今帰仁村				古宇利 運天	2
伊江村	伊江村				具志 西崎	2
本部町	本部町				浜崎	1
名護市	沖縄県				名護	1
	名護市				仲尾次 辺野古 許田	3
宜野座村	宜野座村				漢那	1
恩納村	恩納村				恩納 前兼久	2
伊平屋村	伊平屋村				伊平屋	1
読谷村	沖縄県				都屋	1
嘉手納町	沖縄県				嘉手納	1
与那城村	与那城村				池味 桃原 照間	3
勝連町	沖縄県				平敷屋	1
	勝連町				浜、比 嘉、南 原、津堅	4
沖縄市	沖縄県				泡瀬	1
北谷町	北谷町				浜川	1
中城村	中城村				中城浜	1
那覇市	沖縄県			泊		1
	那覇市				壺川	1
与那原町	沖縄県				当添	1
知念村	沖縄県				海野	1
	知念村				志喜屋 久高	2
玉城村	玉城村				奥武	1
具志頭村	沖縄県				港川	1
糸満市	沖縄県			糸満		1
	糸満市				喜屋武	1
浦添市	浦添市				牧港	1
豊見城村	豊見城村				与根	1
座間味村	沖縄県				阿嘉	1
渡嘉敷村	渡嘉敷村				阿波連	1
渡名喜村	沖縄県				渡名喜	1
具志川村	具志川村				鳥島	1
仲里村	沖縄県	仲里				1
	仲里村				儀間	1
平良市	沖縄県	池間			狩俣	2
	平良市				大神、真謝、荷川取、久松島尻、高野	6
伊良部村	沖縄県				佐良浜	1
下地町	下地町				棚根	1
城辺町	城辺町				保良 浦底	2
多良間村	多良間村				前泊	1
石垣市	沖縄県			石垣		1
	石垣市				登野城 船越	2
竹富町	沖縄県	波照間				1
	竹富町				細崎	1
	沖縄県				西表	1
与那国町	沖縄県	久部良				1
計		6	—	3	63	72

7 指定漁港位置図

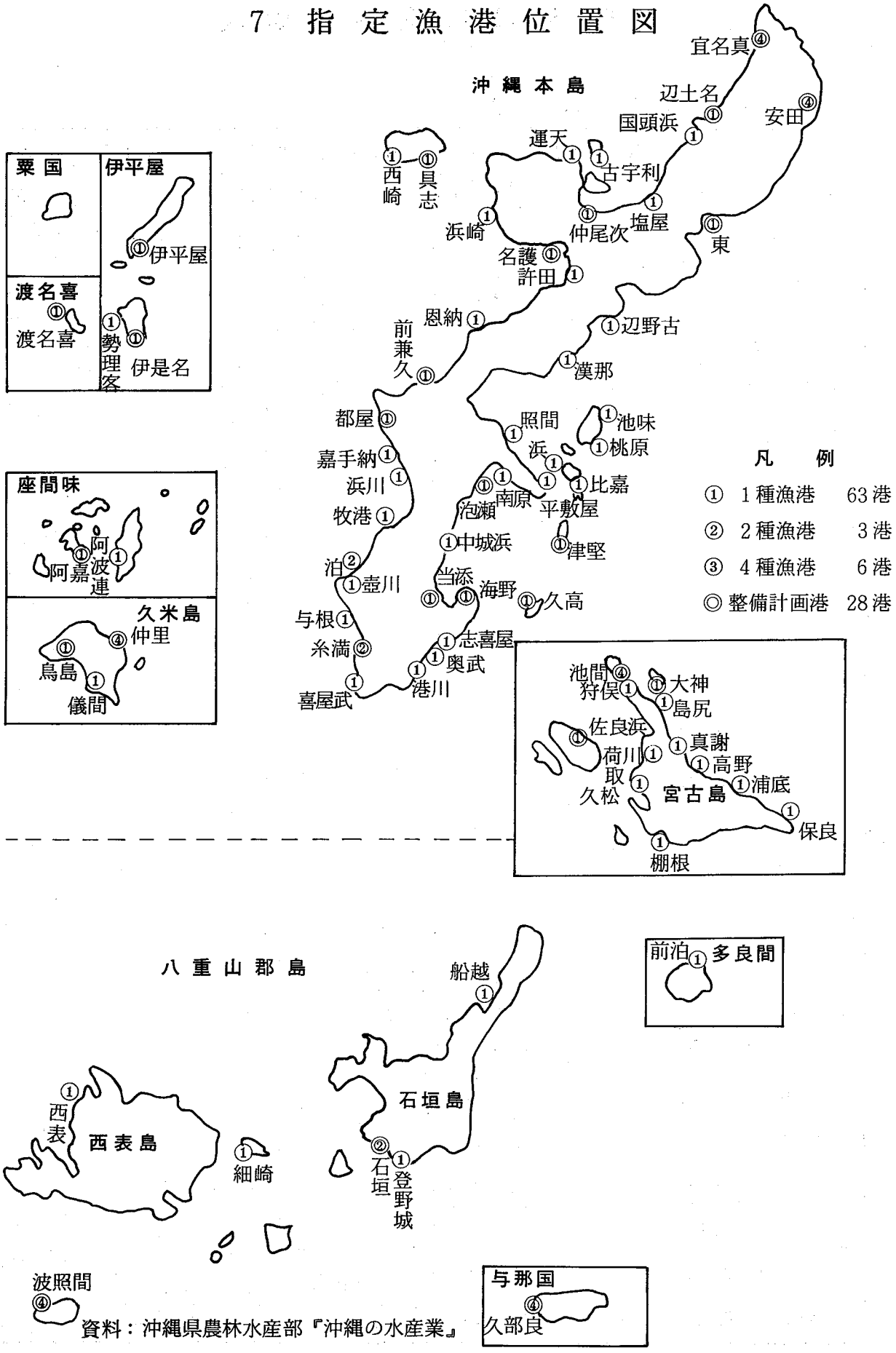

資料：沖縄県農林水産部『沖縄の水産業』

第11次 沖縄農林水産統計年報

昭和58年3月　印刷
昭和58年3月　発行

編集者　沖縄開発庁沖縄総合事務局農林水産部統計情報課
〒900 沖縄県那覇市前島2－21－5(松屋産業ビル)
電話 0988－66－0031　(代) 内線 383～389

発行者　沖縄農林水産統計情報協会
〒900 沖縄県那覇市前島2－15－10(ニッタビル6F)
電話 0988－61－5873

印刷者　松本タイプ印刷所
〒900 沖縄県那覇市久茂地2－24－11
電話 0988－62－8125・8126